

Planowana lokalizacja pumtracku firmy Techramps Sp. z o. o.





MAPA DO CELÓW PROJEKTYWNYCH
miejscowość: m. Nasieleśk
woj.: masowieckie pow.: nowodworski
Jedn.ew.: 141404 4 Nasieleśk
obręb: 141404 4.0001 miasto Nasieleśk
Skala 1:500

Mapa oznaczona w zakresie kolorem zielonym została zaktualizowana 02.01.2024

Układ współrzędnych prostokątnych – 2000
Układ wysokości – EVRF2007

PODGIK 6641.6.2024

Mapa została wykonana bez ustalenia obciążeń służebności gruntowych.

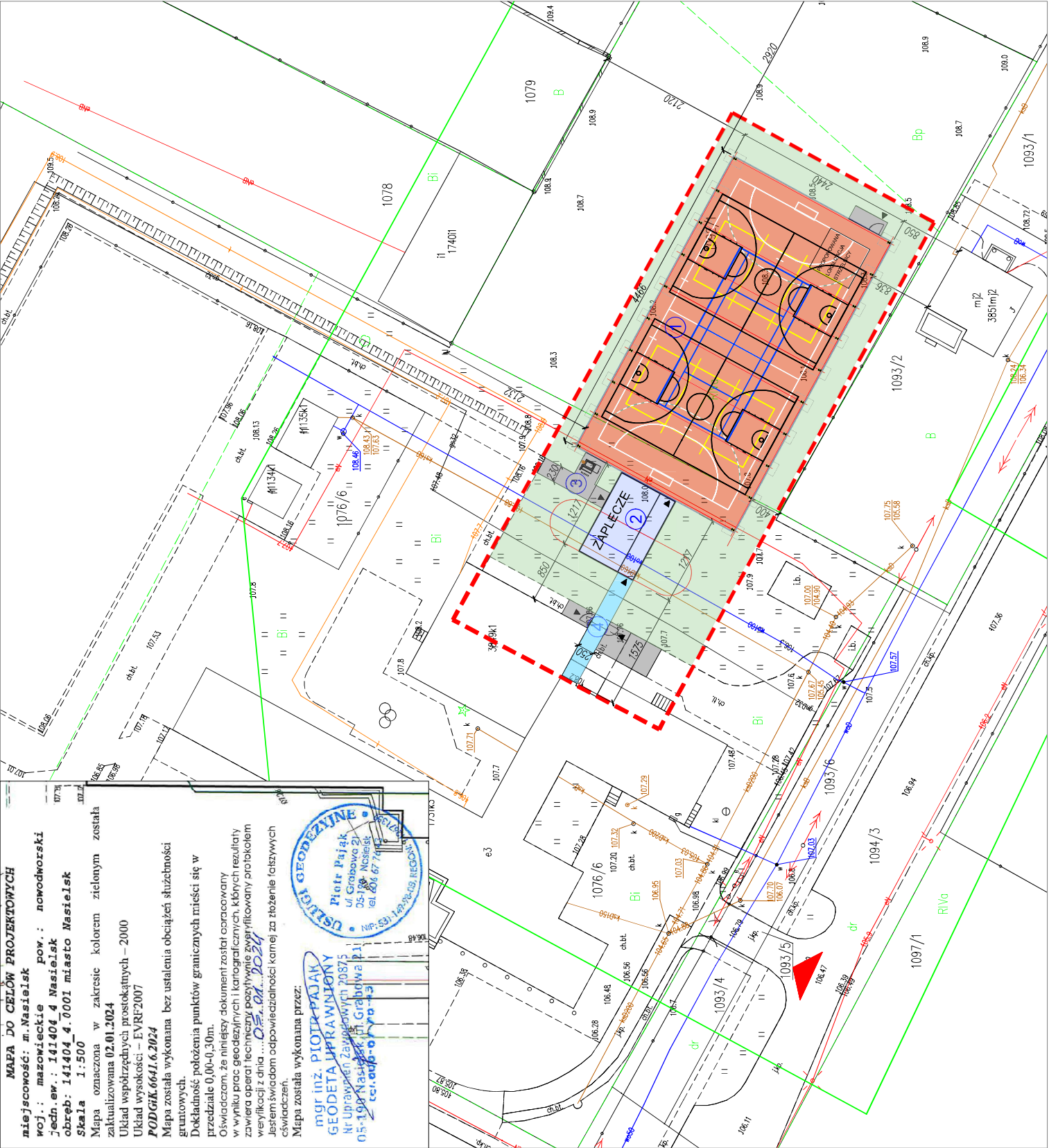
Dokładność położenia punktów granicznych mięści się w przedziale 0,00-0,30m.

Oświadczam, że niniejszy dokument został opracowany w wyniku prac geodezyjnych i kartograficznych, których rezultaty zawiera aparat techniczny. Pozostawiam zastrzeżenie, że nie jestem świadom odpowiedzialności kamery za złożenie fałszywych oświadczeń.

Mapa została wykonana przez:

mgr inż. PIOTR PAJAK
GEODETA UPRAWNIENY
Nr uprawnień zawodowych 20875
05-198 Nasieleśk, ul. Grabowia 11
tel. 604 67 746

URZĄD GEODEZYJNY
Piotr Pajak
ul. Grabowa 21
05-198 Nasieleśk
tel. 604 67 746



LEGENDA OZNACZEŃ

1 BOSKO WIELOFUNKCYJNE WRAZ Z ZADASZENIEM
LINE DO GRY W PIŁKĘ RĘCZNĄ, SIATKÓWKĘ I TENISA

OZNACZENIA DISCYPLIN NA BOSKO:

- PIŁKA RĘCZNA O POLU GRY 20x40m
- SIATKÓWKA O POLU GRY 9x18m
- TENIS O POLU GRY 10,97x23,77m
- KOSZYKÓWKA O POLU GRY 15x22m

- 2 ZAPLECZE SANITARNO-SZATNIOWE
- 3 KOCIOŁ GAZOWY
- 4 ZADASZONE PRZEŚCISŁE

- WYMARZACZKA POLIURETANOWA
- WYMARZACZKA Z KOSTKI BETONOWEJ
- TERENY ZIELENE
- LOKALIZACJA WIAZDU Z DROGI PUBLICZNEJ
- ZAKRES OPRAĆCOWANIA

NAZWA INWESTYCJI:
BUDOWA BOISKA WRAZ Z ZADASZENIEM
PRZY SZKOLE PODSTAWOWEJ NR 2
IM. STEFANA STARZYŃSKIEGO W NASIELESKU
Identyfikator obiektu: 141404_4.0001.0007/1, 141404_4.0001.0076/6.



GININA NASIELESK
ul. Elektronowa 3
05-190 Nasieleśk

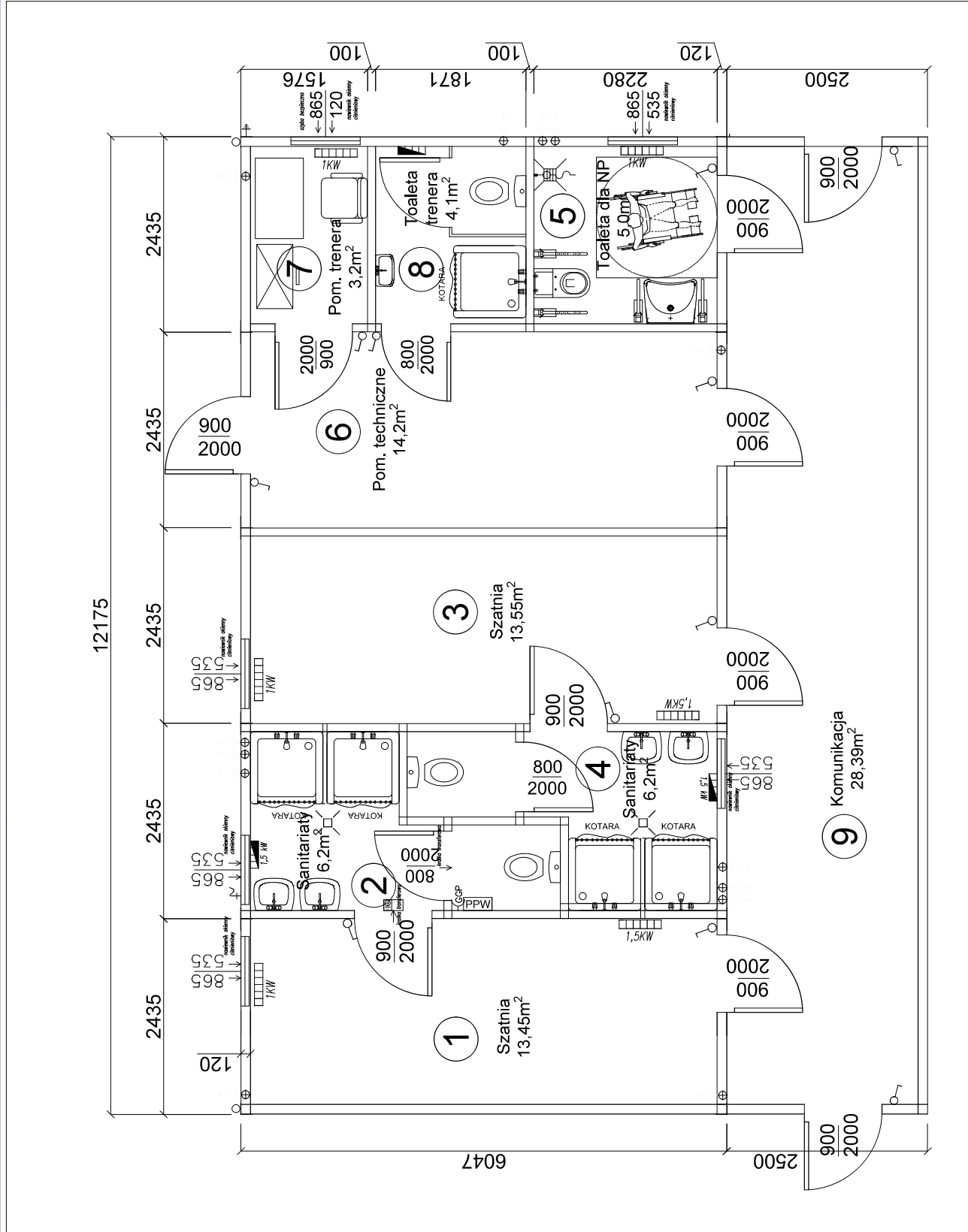
INWESTOR:
PRIMO PROJEKT

ETAIP: PROGRAM FUNKCYJNALNO-UŻYTKOWY
JEDNOSTKA PROJEKTOWA: PRIMO PROJEKT Sp. z o.o.
ul. Okólna 43A/43B lok. 3B
05-270 Marki

Imię i nazwisko:	Nr uprawnień:	Podpis:
Projektant: mgr inż. Karolina Wywas-Zaborna	IMZ/0468/P006/11	
Projektant:		

Nazwa rysunku: ZAGOSPODAROWANIE TERENU

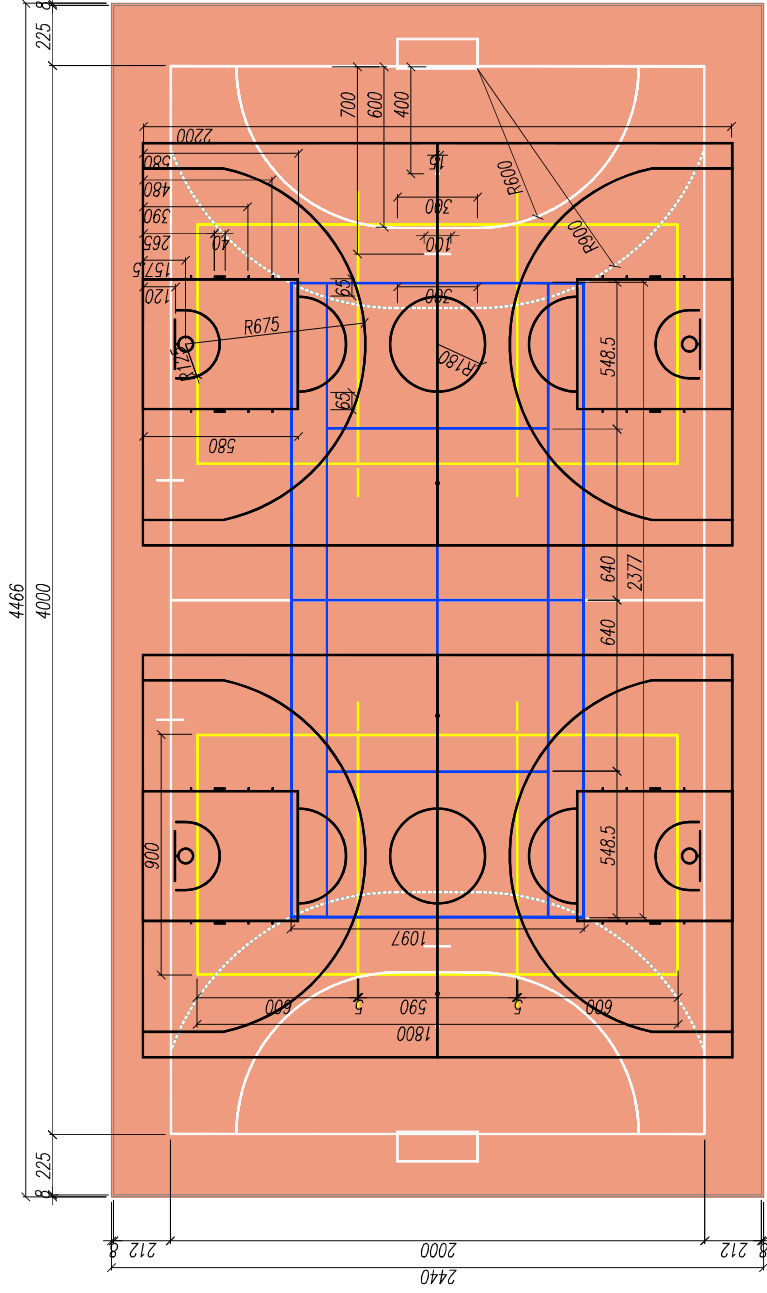
Nr rysunku: PFU 01	Renr/jp: 00
Brzoza: BUDOWLANA	Format: A3
Data: LUTY 2024	Skala: 1:500







OZNACZENIA POMIESZCZEN


- 1 SZATNIA NR 1
 - 2 SANITARIATY NR 1
 - 3 SZATNIA NR 2
 - 4 SANITARIATY NR 2
 - 5 TOALETA DLA NIEPEŁNOSPRAWNYCH
 - 6 POMIESZCZENIE TECHNICZNE
 - 7 POMIESZCZENIE TRENERA
 - 8 TOALETA TRENERA
 - 9 KOMUNIKACJA
- POWIERZCHNIA ZABUDOWY ok. 104 m²
 POWIERZCHNIA UŻYTKOWA ok. 94 m²

NAZWA INWESTYCJI: BUDOWA BOISKA WRAZ Z ZADASZENIEM PRZY SZKOLE PODSTAWOWEJ NR 2 im. STEFANA STARZYŃSKIEGO W NASIELSKU Identyfikatory obiektu: 14146L_4.0001.0262/1, 14146L_4.0001.0262/6.	
INWESTOR: GMINA NASIELSK ul. Elektronowa 3 05-190 Nasielek	
ETAP: PROGRAM FUNKCJONALNO-UŻYTKOWY	
JEDNOSTKA PROJEKTOWA: PRIMO PROJEKT PRIMO PROJEKT Sp. z o.o. ul. Okólna 43A/43B lok. 3B 05-270 Marki	
Imię i nazwisko: mgr inż. Karolina Wywas-Zabono	Nr uprawnień: MZ/068/P/000/11
Projektant: (blank)	(blank)
Nazwa rysunku: RZUT ZAPLECZA SANITARNEGO	
Nr rysunku: PFU 02	Rencja: 00
Branża: BUDOWLANA	Format: A3
Data: LUTY 2024	Skala: 1:20



OZNACZENIA DYSCYPLIN NA BOISKU

-  PIŁKA NOŻNA I RĘCZNA O POLU GRY 20x40m
-  KOSZYKÓWKA O POLU GRY 15x22m
-  SIATKÓWKA O POLU GRY 9x18m
-  TENIS O POLU GRY 10,97x23,77m

NAZWA INWESTYCJI: BUDOWA BOISKA WRAZ Z ZADASZENIEM PRZY SZKOLE PODSTAWOWEJ NR 2 im. STEFANA STARZYŃSKIEGO W NASIELSKU Identyfikator obiektu: 14164_4.0001.0292/1_14164_4.0001.036/6.	
INWESTOR: GMINA NASIELSK ul. Elektronowa 3 05-190 Nasielsk	
EIAP: PROGRAM FUNKCJONALNO -UŻYTKOWY JEDNOSTKA PROJEKTOWA: PRIMO PROJEKT PRIMO PROJEKT Sp. z o.o. ul. Okólna 43A/43B lok. 3B 05-270 Marki	
Projektant: mgr inż. Karolina Wywus-Zaborna MAZ/0468/P000/11	Nr uprawnień: MAZ/0468/P000/11
Projektant: (Empty)	(Empty)
Nazwa rysunku: WYMIAROWANIE BOISKA	
Nr rysunku: PFU 03	Renżja: 00
Branża: BUDOWLANA	Format: A3
Data: LUTY 2024	Skala: 1:200