

# MAPA DO CELÓW PROJEKTOWYCH

Skala 1:1000

województwo kujawsko-pomorskie  
powiat lipnowski  
gmina Wielgie – 040809\_2  
obręb Zadaszniki – 0022

dz. nr 501  
sekcja 6.184.30.20.2.1,2, 6.184.30.15.4.4, 6.184.31.11.3.3, 4, 6.184.31.16.1.1, 6.184.31.11.4.3  
GG.6640.2.580.2020  
Układ współrzędnych 2000  
Poziom odniesienia Kronsztadt 60

Mapa do celów projektowych  
Mapa aktualna w oznaczonym zakresie na dzień 27.04.2020r.  
Nie ma potrzeby przeprowadzenia badania służebności gruntowej.  
Lipno, dnia 7.05.2020 r.  
wykonawca:

**USŁUGI GEODEZYJNE**  
Zbigniew Wyszynski  
ul. T. Kosciuszki 12/12, 87-400 Lipno  
NIP: 888 164 96 89, Regon 340479539  
tel. 603 057 350

**GEODETA UPRAWNIONY**  
Zbigniew Wyszynski  
Nr up 14337

Orange Polska S.A.  
Infrastruktura i Serwis Usług  
Zarządzanie Zasobami Infrastruktury i  
Obsługi Klienta  
Al. Jerozolimskie 160 02-326 Warszawa

Projekt pod względem trasowym  
uzgodniono bez uwag

Nr. 47769/TTDSILU/P/2022/MM













01-12-2022  
Data

*Chłapczak*  
Podpis

Uzgodniono w Orange Polska S.A.  
Informujemy, że na obszarze objętym opracowaniem istnieje prawdopodobieństwo występowania niezidentyfikowanych urządzeń teletelegraficznych. Jeżeli w trakcie wizji lokalnej, zostaną stwierdzone różnice pomiędzy danymi otrzymanymi z OPL a stanem w terenie, należy je niezwłocznie zgłosić do Orange i uzgodnić z właścicielem urządzeń teletelegraficznych (sieci) oraz ująć w projekcie zamierzeń.  
Uzgodnienie ważne jest 12 miesięcy.  
Nr uzgodnienia: 47769/TTDSILU/P/2022/MM, data: 01-12-2022  
Podpis: *Chłapczak*

Poswiadczenie, że niniejszy dokument został opracowany w wyniku prac geodezyjnych, których rezultaty zostały udokumentowane w niniejszym projekcie. Wzrost: 2020.05.13  
mgr inż. Piotr Chłapczak  
Kierownik Pomiarów i Robot Geodezyjnych  
Geodezja i Kartografia w Lipnie

## LEGENDA:

-  Nawierzchnia jezdni
-  Nawierzchnia zjazdów
-  Nawierzchnia poboczy umocnionych
-  Przepust objęty oddzielnym pozwoleniem wodnoprawnym
-  Linia orange po przebudowie
-  rury ochronne dl orange po przebudowie
-  Linia orange do przebudowy
-  Zakres opracowania
-  Działki istniejącej drogi
-  Działka przed podziałem
-  Działka pozostająca przy właścicielu
-  Działka pod projektowaną inwestycją

kable ORANGE po przebudowie w odł. 0.5 m od granicy pasa drogowego

Indekska projektowa	<b>MOTYLIS</b>	87-800 Włocławek ul. Żmłowa 18 tel.kom. 607 542 675
Lokalizacja	Województwo kujawsko - Pomorskie Powiat Lipnowski Gmina Wielgie	
Imię i nazwisko	Gmina Wielgie ul. Starowiejska 8, 87-403 Wielgie	
Nazwa inwestycji	„Przebudowa drogi nr 170804 C Zadaszniki - Fabianki”	
Status dokumentacji	Projekt Zagospodarowania Terenu	
Nazwa rysunku	Projekt Zagospodarowania Terenu	
Projektant	mgr inż. Piotr Przybyłki nr uprawnień budowlanych: KES19046/PC0004	Podpis:
Projektant	Jan Drankowski spec. telegraficzna Nr upr. 00079772	Podpis:
Sprawdzający	mgr inż. Andrzej Sawoszczuk nr uprawnień budowlanych: KUP15100003	Podpis:
Data: LIPIEC 2022	Skala: 1:1000	Bransza: 2