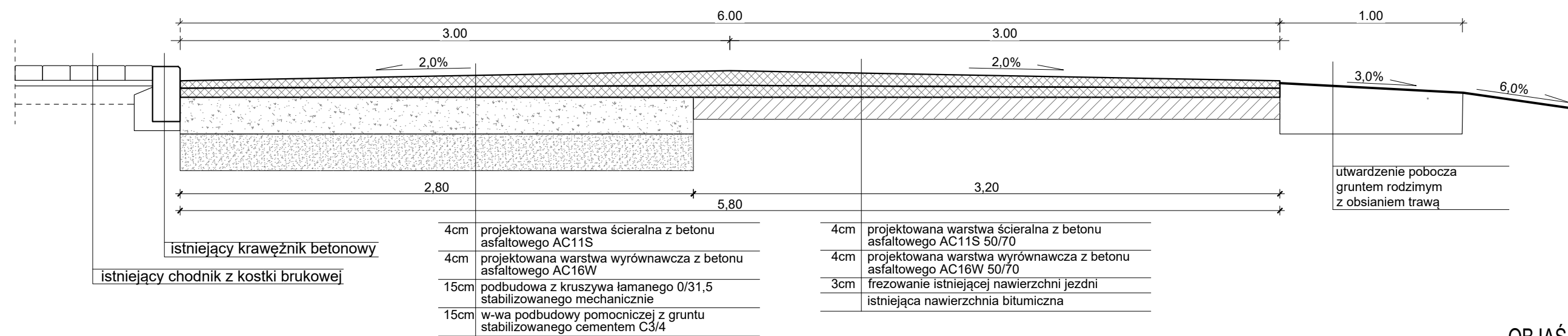



PROFIL POPRZECZNY A-A
 skala 1:100




PROFIL POPRZECZNY B-B
 skala 1:100



OBJAŚNIENIE OZNACZEŃ GRAFICZNYCH

- REMONT NAWIERZCHNI BITUMICZNEJ (pow. 569,2 m²)
- POSZERZENIE Z BETONU ASFALTOWEGO (pow. 500,1 m²)
- POBOCZE GRUNTOWE (pow. 265,7 m²)
- POBOCZE POZYSKANYM DESTRUKTEM BITUM. (pow. 61,0 m²)
- RÓW DO OCZYSZCZENIA (dł. 20 mb)
- RÓW DO ODTWORZENIA (dł. 34 mb)
- ISTNIEJĄCY CHODNIK Z KOSTKI BETONOWEJ
- 157/1 - NR DZIAŁKI



Data opracowania: kwiecień 2023r.		Starostwo Powiatowe w Gryfinie
Branża: DROGOWA		Wydział Zarządzania Drogami ul. 11 Listopada 16D 74-101 Gryfino
Nazwa inwestycji: PRZEBUDOWA drogi powiatowej nr 1419Z Mieszkowice - Kłosów		
Adres inwestycji: dz. 157/1, 163, 321/9 obr. Kurzycko gm. Mieszkowice	Inwestor: POWIAT GRYFIŃSKI ul. Sprzymierzonych 4 74-100 Gryfino	
Opracował: mgr inż. Mirosław Klasa		
Nazwa rysunku: PLAN SYTUACYJNY	Skala: 1:500	Nr rys.: Z1