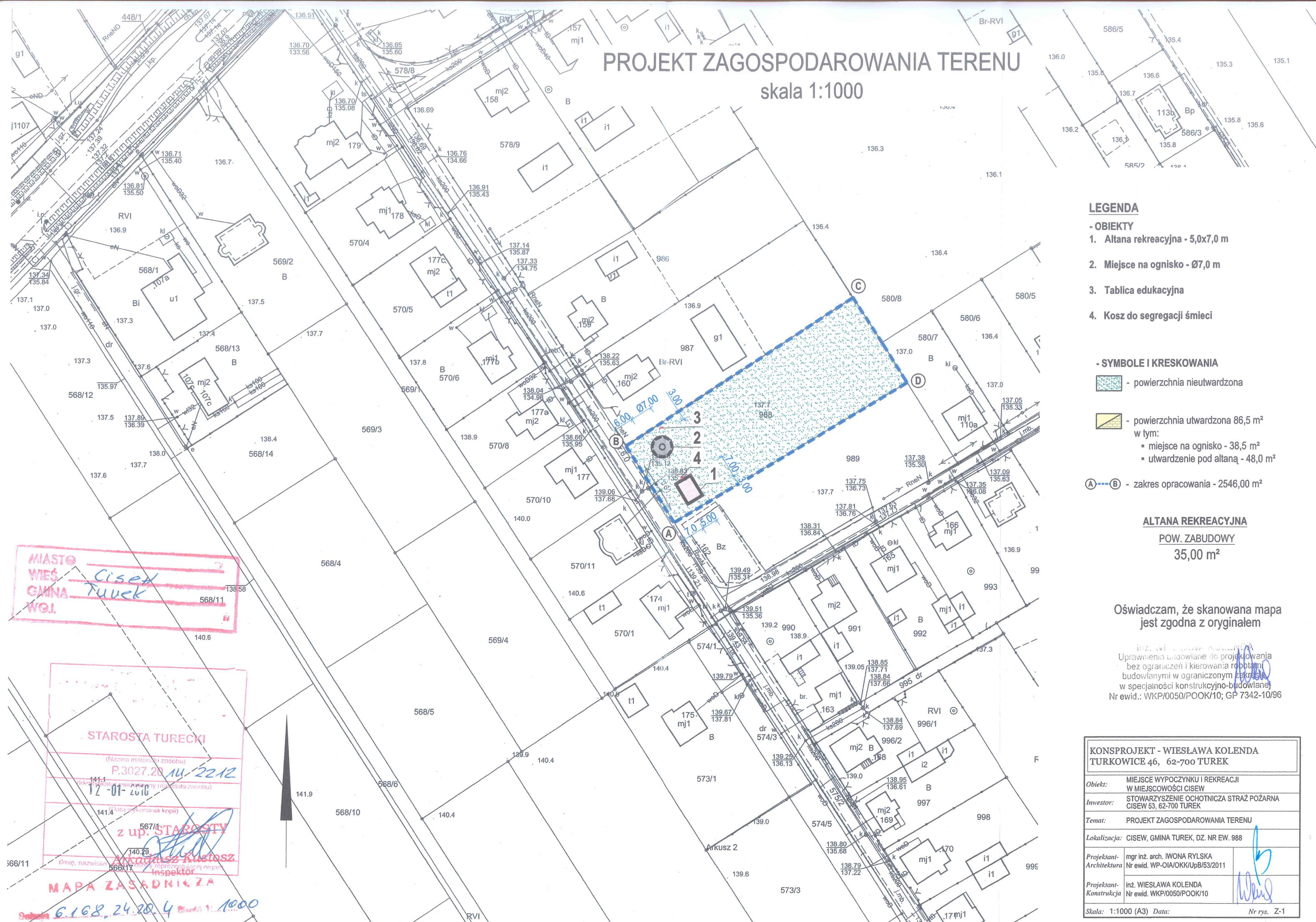


PROJEKT ZAGOSPODAROWANIA TERENU

skala 1:1000






LEGENDA

- OBIEKTY

1. Altana rekreacyjna - 5,0x7,0 m
2. Miejsce na ognisko - Ø7,0 m
3. Tablica edukacyjna
4. Kosz do segregacji śmieci

- SYMBOLE I KRESKOWANIA

-  - powierzchnia nieutwardzona
-  - powierzchnia utwardzona 86,5 m²
w tym:
 - miejsce na ognisko - 38,5 m²
 - utwardzenie pod altaną - 48,0 m²
-  - zakres opracowania - 2546,00 m²

ALTANA REKREACYJNA
POW. ZABUDOWY
35,00 m²

Oświadczam, że skanowana mapa
 jest zgodna z oryginałem

inż. WIESŁAWA KOLENDĄ
 Uprawnienia budowlane do projektowania
 bez ograniczeń i kierowania robotami
 budowlanymi w ograniczonym zakresie
 w specjalności konstrukcyjno-budowlanej
 Nr ewid.: WKP/0050/POOK/10; GP 7342-10/96

MIASTO Cisew
 WIEŚ Cisew
 GMINA Turek
 WOJ. 62-700

STAROSTA TURECKI
 (Nazwa materialu zasobu)
 P.3027.20 10.22.12
 12-01-2010
 z up. STAROSTY
Arkadiusz Kustos
 Inspektor
MAPA ZASADNICZA
 6.168.24.20.4 skala 1:1000

KONSPROJEKT - WIESŁAWA KOLENDĄ TURKOWICE 46, 62-700 TUREK	
Obiekt:	MIEJSCE WYPOCZYNKU I REKREACJI W MIEJSCOWOŚCI CISEW
Inwestor:	STOWARZYSZENIE OCHOTNICZA STRAŻ POŻARNA CISEW 53, 62-700 TUREK
Temat:	PROJEKT ZAGOSPODAROWANIA TERENU
Lokalizacja:	CISEW, GMINA TUREK, DZ. NR EW. 988
Projektant- Architektura	mgr inż. arch. IWONA RYLSKA Nr ewid. WP-OIA/OKK/UpB/53/2011
Projektant- Konstrukcja	inż. WIESŁAWA KOLENDĄ Nr ewid. WKP/0050/POOK/10
Skala: 1:1000 (A3) Data:	Nr rys. Z-1