

# KONSPROJEKT

inż. WIESŁAWA KOLENDA

Turkowice 46, 62-700 Turek

tel. 609 553 996, email: [kolendaw@poczta.onet.pl](mailto:kolendaw@poczta.onet.pl)

NIP: 668-120-89-56, REGON: 311450260

## PROJEKT ZAGOSPODAROWANIA TERENU

Nazwa zamierzenia budowlanego	<b>MIEJSCE WYPOCZYNKU I REKREACJI W MIEJSCOWOŚCI CISEW</b>			
Adres i kategoria obiektu budowlanego	<b>GMINA TUREK, OBRĘB CISEW, DZIAŁKA 988 KATEGORIA OBIEKTU – VIII</b>			
Nazwa jednostki ewidencyjnej Nazwa i nr obrębu ewidencyjnego Nr działek ewidencyjnych	<b>GMINA TUREK 302708_2 CISEW 0003 988</b>			
Imię i nazwisko lub nazwa inwestora oraz jego adres	<b>STOWARZYSZENIE OCHOTNICZA STRAŻ POŻARNA CISEW 53, 62-700 TUREK</b>			
Zakres opracowania	Imię i nazwisko	Specjalność Numer uprawnień	Data oprac./spraw.	Podpis
<b>PROJEKTANCI</b>				
Architektura	mgr inż. arch. Iwona Ryłska <i>projektował</i>	WP-OIA/OKK/UpB/53/2011 uprawnienia budowlane do proj. bez ograniczeń w specj. architektonicznej	01/2022	
Konstrukcja	inż. Wiesława Kolenda <i>projektował</i>	nr uprawnień: WKP/0050/POOK/10 do projektowania bez ograniczeń w specj. konstrukcyjno-budowlanej	01/2022	

Data opracowania: **Styczeń 2022r.**

**EGZ. nr 4**

# **KONSPROJEKT**

inż. WIESŁAWA KOLENDA

Turkowice 46, 62-700 Turek

tel. 609 553 996, email: [kolendaw@poczta.onet.pl](mailto:kolendaw@poczta.onet.pl)

NIP: 668-120-89-56, REGON: 311450260

## **CZĘŚĆ**

### **FORMALNO - PRAWNA**

# OŚWIADCZENIE PROJEKTANTA

Na podstawie art. 34, ust.3d pkt 3) ustawy z dnia 7 lipca 1994r. Prawo budowlane (t.j. Dz. U. z 2020 r., poz.1333 ze zmianami), oświadczam, że niniejszy projekt budowlany pn.: „Miejsce wypoczynku i rekreacji w miejscowości Cisew”, z lokalizacją na działce o nr ew. 988, obręb Cisew, gmina Turek, został sporządzony zgodnie z obowiązującymi przepisami i zasadami wiedzy technicznej na dzień opracowania projektu.

ARCHITEKTURA
Projektant:
KONSTRUKCJA
Projektant:



IZBA ARCHITEKTÓW  
RZECZYPOSPOLITEJ POLSKIEJ

WIELKOPOLSKA OKRĘGOWA IZBA ARCHITEKTÓW  
RZECZYPOSPOLITEJ POLSKIEJ  
OKRĘGOWA KOMISJA KWALIFIKACYJNA

I.dz. 30 /WP - OIA/ OKK /2011

Poznań, dnia 15 czerwca 2011r.

sygnatura akt: WOIA – OKK /UpB / 66 /2011

### **DECYZJA nr WP - OIA /OKK/ UpB/ 53 / 2011**

Na podstawie art. 12 ust. 1 pkt 1 i ust. 2, art. 13 ust. 1 pkt 1 i art. 14 ust.1 pkt 1 ustawy z dnia 7 lipca 1994 r. - Prawo budowlane (tekst jednolity: Dz. U. z 2006 r. Nr 156, poz. 1118 z późn. zmian.), art. 11 i 24 ust. 1 pkt 2 ustawy z dnia 15 grudnia 2000 r. o samorządach zawodowych architektów, inżynierów budownictwa oraz urbanistów (Dz. U. z 2001 r. Nr 5, poz. 42, z późn. zmian.), § 7 ust 6 pkt 1 rozporządzenia Ministra Transportu i budownictwa z dnia 28 kwietnia 2008r. w sprawie samodzielnych funkcji technicznych w budownictwie (Dz.U. z 2006r. Nr 83, poz. 578 z późn. zmian.) oraz art. 104 i 107 § 1 i 4 ustawy z dnia 14 czerwca 1960 r. - Kodeks postępowania administracyjnego (tekst jednolity: Dz.U. z 2000r. Nr 98, poz.1071 z późn. zmian.)

**stwierdza się, że**

**Pani**

**mgr inż. arch. Iwona Ryłska**

urodzona 10 września 1980r..

córka Mieczysława

**posiada odpowiednie wykształcenie techniczne i praktykę zawodową  
i nadaje się**

**UPRAWNIENIA BUDOWLANE**

**w specjalności architektonicznej do projektowania bez ograniczeń**

Decyzja niniejsza jako uwzględniająca w całości żądanie strony nie wymaga uzasadnienia.

Od decyzji przysługuje Pani/Panu odwołanie do Krajowej Komisji Kwalifikacyjnej Izby Architektów. Odwołanie wnosi się za pośrednictwem organu, który wydał decyzję tj. Okręgowej Komisji Kwalifikacyjnej Wielkopolskiej Okręgowej Izby Architektów, w terminie 14 dni od dnia doręczenia decyzji.



Przewodniczący Wielkopolskiej Okręgowej Komisji Kwalifikacyjnej

**Andrzej J. Nowak**  
architekt

Strona 1 z 2

61-772 Poznań, ul. Stary Rynek 56. Tel./fax: (061) 855 08 46, 852 00 20. E-mail: wielkopolska@izbaarchitektow.pl  
Http://wielkopolska.iarp.pl NIP: 778-13-99-181 Regon: 017466395-00074 Konto: PKO BP S.A. Nr 71 1020 4027 0000 1202 0033 5935

WIELKOPOLSKA OKRĘGOWA IZBA ARCHITEKTÓW  
RZECZYPOSPOLITEJ POLSKIEJ  
OKRĘGOWA KOMISJA KWALIFIKACYJNA

1. Przewodniczący Komisji:	mgr inż. arch.	Andrzej Nowak	 ..... (podpis)
2. Sekretarz Komisji:	mgr inż. arch.	Elżbieta Buchholz-Walenciak	 ..... (podpis)
3. Z-ca przewodniczącego komisji:	mgr inż. arch.	Jacek Buszkiewicz	 ..... (podpis)
4. Członek Komisji:	mgr inż. arch.	Stefan Bajer	 ..... (podpis)
5. Członek Komisji:	mgr inż. arch.	Małgorzata Matusiewicz	 ..... (podpis)
6. Członek Komisji:	mgr inż. arch.	Stanisław Mikołajczak	 ..... (podpis)
7. Członek Komisji:	mgr inż. arch.	Anna Plesińska	 ..... (podpis)
8. Członek Komisji:	mgr inż. arch.	Eryk Sieiński	 ..... (podpis)
9. Członek Komisji:	mgr inż. arch.	Szymon Weyna	 ..... (podpis)
10. Doradca prawny	mgr Bartosz Guss		 ..... (podpis)

Otrzymują:

- |   |  |
|---|--|
| 1) arch. Iwona Ryłska                             | 60-461 Poznań, ul. Augusta Emila Fieldorfa 1 m37 |
| 2) Główny Inspektor Nadzoru Budowlanego           | 00-512 Warszawa ul. Krucza 38/42                 |
| 3) Wielkopolska Okręgowa Rada Izby Architektów RP | 61-772 Poznań, Stary Rynek 56                    |
| 4) <u>a.a</u>                                     |  |

strona 2 z 2

61-772 Poznań, ul. Stary Rynek 56. Tel./fax: (061) 855 08 46, 852 00 20. E-mail: wielkopolska@izbaarchitektow.pl  
Http://wielkopolska.iarp.pl NIP: 778-13-99-181 Regon: 017466395-00074 Konto: PKO BP S.A. Nr 71 1020 4027 0000 1202 0033 5935



IZBA ARCHITEKTÓW  
RZECZYPOSPOLITEJ POLSKIEJ

Wielkopolska Okręgowa Rada Izby Architektów RP

## **ZASWIADCZENIE - ORYGINAŁ**

(wypis z listy architektów)

Wielkopolska Okręgowa Rada Izby Architektów RP zaświadcza, że:

**mgr inż. arch. Iwona Ryłska**

posiadająca kwalifikacje zawodowe do pełnienia samodzielnych funkcji technicznych w budownictwie w specjalności architektonicznej i w zakresie posiadanych uprawnień nr **WP-OIA/OKK/UpB/53/2011**, jest wpisana na listę członków Wielkopolskiej Okręgowej Izby Architektów RP pod numerem: **WP-0870**.

Członek czynny od: 24-10-2017 r.

Data i miejsce wygenerowania zaświadczenia: 10-01-2022 r. Poznań.

Zaświadczenie jest ważne do dnia: **30-11-2022 r.**

Podpisano elektronicznie w systemie informatycznym Izby Architektów RP przez:  
Agnieszka Figielek, Sekretarz Okręgowej Rady Izby Architektów RP.

Nr weryfikacyjny zaświadczenia:

**WP-0870-Y6EA-1B4F-9D37-B29F**

---

Dane zawarte w niniejszym zaświadczeniu można sprawdzić podając nr weryfikacyjny zaświadczenia w publicznym serwisie internetowym Izby Architektów: [www.izbaarchitektow.pl](http://www.izbaarchitektow.pl) lub kontaktując się bezpośrednio z właściwą Okręgową Izbą Architektów RP.





WIELKOPOLSKA  
OKRĘGOWA  
IZBA  
INŻYNIERÓW  
BUDOWNICTWA

OKRĘGOWA KOMISJA KWALIFIKACYJNA

sygn. akt WOIB-OKK-KP-0054-75/09/2010

Poznań, dnia 10 czerwca 2010 r.

## DECYZJA

Na podstawie art. 24 ust. 1 pkt 2 ustawy z dnia 15 grudnia 2000 r. o samorządach zawodowych architektów, inżynierów budownictwa oraz urbanistów (Dz.U. z 2001 r. Nr 5 poz. 42, z późn. zm.) i art. 12 ust. 1 pkt 1, art. 12 ust. 3 i 4, art. 13 ust. 1 pkt 1, oraz ust. 4, art. 14 ust. 1 pkt 2 ustawy z dnia 7 lipca 1994 r. Prawo budowlane (tekst jednolity: Dz. U. z 2006 r. Nr 156 poz. 1118 z późn. zm.) oraz § 17 ust. 1 pkt 1 rozporządzenia Ministra Infrastruktury z dnia 18 maja 2005 r. w sprawie samodzielnych funkcji technicznych w budownictwie (Dz. U. Nr 96 poz. 817) w związku z art. 5 ustawy Prawo budowlane z dnia 28 lipca 2005 r. o zmianie ustawy Prawo budowlane oraz o zmianie niektórych innych ustaw (Dz. U. Nr 163 poz. 1364)

**decyzją Okręgowej Komisji Kwalifikacyjnej WOIB**  
otrzymuje

**Pani**  
**Wiesława Maria Kolenda**

inżynier  
kierunek: Budownictwo  
urodzona dnia 25 marca 1963 r. w Turku

## UPRAWNIENIA BUDOWLANE nr ewidencyjny WKP/0050/POOK/10

**do projektowania bez ograniczeń  
w specjalności konstrukcyjno-budowlanej**

### UZASADNIENIE

W związku z uwzględnieniem w całości żądania strony, na podstawie art. 107 § 4 K.p.a. odstępuje się od uzasadnienia decyzji. Zakres nadanych uprawnień budowlanych wskazano na odwrocie decyzji.

#### Pouczenie

1. Podstawą do wykonywania samodzielnych funkcji technicznych w budownictwie stanowi wpis do centralnego rejestru Głównego Inspektora Nadzoru Budowlanego oraz wpis na listę członków właściwej izby samorządu zawodowego.
2. Od niniejszej decyzji służy odwołanie do Krajowej Komisji Kwalifikacyjnej Polskiej Izby Inżynierów Budownictwa w Warszawie, za pośrednictwem Wielkopolskiej Okręgowej Izby Inżynierów Budownictwa w Poznaniu w terminie 14 dni od daty jej doręczenia.



Skład orzekający  
Okręgowej Komisji Kwalifikacyjnej

Przewodniczący – dr inż. Daniel Pawlicki: .....

Członek Komisji – dr inż. Andrzej Barczyński: .....

Członek Komisji – mgr inż. Szczepan Mikurenda: .....

Na podstawie art.12 ust.1 pkt 1 i 5 ustawy Prawo budowlane Pani Wiesława Maria Kolenda jest upoważniona w specjalności konstrukcyjno-budowlanej do:

- projektowania, sprawdzania projektów budowlanych w specjalności objętej niniejszymi uprawnieniami i sprawowania nadzoru autorskiego,
- sprawowania kontroli technicznej utrzymania obiektów budowlanych

**bez ograniczeń.**

Zgodnie z § 17 ust.1 pkt 1 rozporządzenia Ministra Infrastruktury z dnia 18 maja 2005 r. w sprawie samodzielnych funkcji technicznych w budownictwie niniejsze uprawnienia upoważniają do sporządzania projektu architektoniczno-budowlanego w odniesieniu do konstrukcji obiektu

Na podstawie § 3 ust. 1 rozporządzenia Ministra Infrastruktury z dnia 18 maja 2005 r. w sprawie samodzielnych funkcji technicznych w budownictwie, uprawnienia do projektowania bez ograniczeń stanowią podstawę do sporządzania projektów zagospodarowania działki i terenu w w/w specjalności.

Niniejsze uprawnienia nie obejmują obiektów i robót budowlanych wyszczególnionych w § 18, § 19, § 20, § 21 i § 22 rozporządzenia Ministra Infrastruktury z dnia 18 maja 2005 r.

PRZEWODNICZACY  
Okręgowej Komisji Kwalifikacyjnej  
Wielkopolskiej Okręgowej Izby Inżynierów Budownictwa

  
dr inż. Daniel Pawlicki

Otrzymują:

1. Pani Wiesława Maria Kolenda  
62-700 Turek, Turkowice 46
2. Okręgowa Rada Izby
3. Główny Inspektor Nadzoru  
Budowlanego
4. a/a





### Zaświadczenie

o numerze weryfikacyjnym:

**WKP-A6T-KY6-CFP \***

Pani Wiesława Maria Kolenda o numerze ewidencyjnym WKP/BO/0043/05

adres zamieszkania Turkowice 46, 62-700 Turek

jest członkiem Wielkopolskiej Okręgowej Izby Inżynierów Budownictwa i posiada wymagane ubezpieczenie od odpowiedzialności cywilnej.

Niniejsze zaświadczenie jest ważne od 2021-04-01 do 2022-03-31.

Zaświadczenie zostało wygenerowane elektronicznie i opatrzone bezpiecznym podpisem elektronicznym weryfikowanym przy pomocy ważnego kwalifikowanego certyfikatu w dniu 2021-03-03 roku przez:

Włodzimierz Draber, Zastępca Przewodniczącego Rady Wielkopolskiej Okręgowej Izby Inżynierów Budownictwa.

(Zgodnie art. 3 ust 2 ustawy z dnia 18 września 2001 r. o podpisie elektronicznym (Dz. U. 2001 Nr 130 poz. 1450) dane w postaci elektronicznej opatrzone bezpiecznym podpisem elektronicznym weryfikowanym przy pomocy ważnego kwalifikowanego certyfikatu są równoważne pod względem skutków prawnych dokumentom opatrzonym podpisami własnoręcznymi.)

\* Weryfikację poprawności danych w niniejszym zaświadczeniu można sprawdzić za pomocą numeru weryfikacyjnego zaświadczenia na stronie Polskiej Izby Inżynierów Budownictwa [www.piiib.org.pl](http://www.piiib.org.pl) lub kontaktując się z biurem właściwej Okręgowej Izby Inżynierów Budownictwa.



# **KONSPROJEKT**

inż. WIESŁAWA KOLENDA

Turkowice 46, 62-700 Turek

tel. 609 553 996, email: [kolendaw@poczta.onet.pl](mailto:kolendaw@poczta.onet.pl)

NIP: 668-120-89-56, REGON: 311450260

## **CZĘŚĆ OPISOWA**

### **DO PROJEKTU ZAGOSPODAROWANIA DZIAŁKI/TERENU**

## **CZĘŚĆ OPISOWA**

### **DO PROJEKTU ZAGOSPODAROWANIA DZIAŁKI**

Lokalizacja: **Gmina Turek, obręb Cisew, dz. nr ew. 988**

Nazwa i adres Inwestora: **Stowarzyszenie Ochotnicza Straż Pożarna, Cisew 53, 62-700 Turek**

---

#### **1. Przedmiot zamierzenia budowlanego**

Przedmiotem zamierzenia budowlanego jest urządzenie miejsca wypoczynku i rekreacji w miejscowości Cisew, gmina Turek.

#### **2. Istniejący stan zagospodarowania działki, w tym informacja o obiektach budowlanych przeznaczonych do rozbiórki**

Działka o nr ewidencyjnym 988 położona w miejscowości Cisew, gmina Turek jest bez zabudowy. Działka posiada dostęp do drogi publicznej (droga gminna ozn. nr ew. 575/2).

Na terenie objętym niniejszym opracowaniem nie występują obiekty budowlane przeznaczone do rozbiórki.

#### **3. Projektowane zagospodarowanie działki**

W ramach niniejszego opracowania projektuje się następujące zagospodarowanie działki:

- Altana rekreacyjna,
- Miejsce na ognisko

#### **4. Zestawienie powierzchni**

	Powierzchnia [m <sup>2</sup> ]	Udział procentowy w powierzchni objętej opracowaniem
Powierzchnia całkowita działki	2546,00	100%
Powierzchnia zabudowy altany	35,00	1 %
Nawierzchnia utwardzona (miejsce na ognisko)	38,50	2 %
Tereny biologicznie czynne	2472,50	97 %

#### **5. Informacje i dane o ograniczeniach w zabudowie, ochronie konserwatorskiej, wpływie eksploatacji górniczej, zagrożeniach dla środowiska oraz higieny i zdrowia użytkowników**

Inwestycja nie jest realizowana na terenie objętym ochroną konserwatorską, archeologiczną czy ochrony dziedzictwa kulturowego.

Działka objęta opracowaniem nie leży w granicach wpływów górniczych.

---

Działka znajduje się poza obszarami podlegającymi ochronie przyrody i krajobrazu. Inwestycja nie wpłynie negatywnie na środowisko przyrodnicze ani na krajobraz, nie jest zaliczana do przedsięwzięć mogących znacząco oddziaływać na środowisko.

**6. Warunki ochrony przeciwpożarowej, w szczególności o drogach pożarowych oraz przeciwpożarowym zaopatrzeniu w wodę, wraz z parametrami technicznymi**

Droga pożarowa dla tego rodzaju obiektu nie jest wymagana

**7. Inne niezbędne dane wynikające ze specyfiki, charakteru i stopnia skomplikowania obiektu budowlanego lub robót budowlanych**

Inne konieczne dane, wynikające ze specyficznego charakteru obiektu budowlanego i robót budowlanych nie występują. Projektowane roboty budowlane - o znikomym stopniu skomplikowania.

**8. Informacja o obszarze oddziaływania obiektu**

Do określenia obszaru oddziaływania obiektu, objętego projektem uwzględniono następujące akty prawne:

- Ustawa z dnia 7 lipca 1994r., Prawo budowlane (tj. Dz.U. z 2021 poz. 2351 ze zmianami).
- Rozporządzenie Ministra Infrastruktury z dn. 12 kwietnia 2002 r. w sprawie warunków technicznych jakim powinny odpowiadać budynki i ich usytuowanie (tj. Dz.U. z 2019, poz. 1065 ze zm.
- Rozporządzenie RM z dnia 10 września 2019 r. w sprawie przedsięwzięć mogących znacząco oddziaływać na środowisko (Dz.U.2019, poz. 1839).

Projektowana inwestycja nie zalicza się ani do przedsięwzięć mogących zawsze znacząco oddziaływać na środowisko – nie wyznacza się stref ochronnych wykraczających poza granice działki objętej inwestycją. Projektowany obiekt nie jest źródłem uciążliwości wykraczających poza granice nieruchomości objętej inwestycją, powodowanych przez hałas, wibracje, zakłócenia elektryczne i promieniowanie, zanieczyszczenie powietrza, wody i gleby, nie powoduje ograniczenia sposobu zagospodarowania działek sąsiednich i nie wpływa na wykonywanie prawa własności osób trzecich. Nie ogranicza osobom trzecim dostępu do drogi publicznej, korzystania z wody, kanalizacji, energii elektrycznej, środków łączności, nie ogranicza dostępu światła dziennego. Nie występują uciążliwości związane z promieniowaniem i oddziaływaniem pól elektromagnetycznych, z hałasem i drganiami, z zanieczyszczeniem powietrza, gruntu i wód.

Oddziaływanie obiektu mieści się w całości na działce, na której został zaprojektowany.

**Autor opracowania:**



# **KONSPROJEKT**

inż. WIESŁAWA KOLENDA

Turkowice 46, 62-700 Turek

tel. 609 553 996, email: [kolendaw@poczta.onet.pl](mailto:kolendaw@poczta.onet.pl)

NIP: 668-120-89-56, REGON: 311450260

## **CZĘŚĆ RYSUNKOWA**

### **DO PROJEKTU ZAGOSPODAROWANIA DZIAŁKI/TERENU**

# KONSPROJEKT

inż. WIESŁAWA KOLENDA

Turkowice 46, 62-700 Turek

tel. 609 553 996, email: kolendaw@poczta.onet.pl

NIP: 668-120-89-56, REGON: 311450260

## PROJEKT ARCHITEKTONICZNO-BUDOWLANY

Nazwa zamierzenia budowlanego	<b>MIEJSCE WYPOCZYNKU I REKREACJI W MIEJSCOWOŚCI CISEW</b>			
Adres i kategoria obiektu budowlanego	<b>GMINA TUREK, OBRĘB CISEW, DZIAŁKA 988 KATEGORIA OBIEKTU – VIII</b>			
Nazwa jednostki ewidencyjnej Nazwa i nr obrębu ewidencyjnego Nr działek ewidencyjnych	<b>GMINA TUREK 302708_2 CISEW 0003 988</b>			
Imię i nazwisko lub nazwa inwestora oraz jego adres	<b>STOWARZYSZENIE OCHOTNICZA STRAŻ POŻARNA CISEW 53, 62-700 TUREK</b>			
Zakres opracowania	Imię i nazwisko	Specjalność Numer uprawnień	Data oprac/ spraw.	Podpis
<b>PROJEKTANCI</b>				
Architektura	mgr inż. arch. Iwona Ryłska <i>projektował</i>	WP-OIA/OKK/UpB/53/2011 uprawnienia budowlane do proj. bez ograniczeń w specj. architektonicznej	01/2022	
Konstrukcja	inż. Wiesława Kolenda <i>projektował</i>	nr uprawnień: WKP/0050/POOK/10 do projektowania bez ograniczeń w specj. konstrukcyjno-budowlanej	01/2022	

Data opracowania: **Styczeń 2022r.**

# **KONSPROJEKT**

inż. WIESŁAWA KOLENDA

Turkowice 46, 62-700 Turek

tel. 609 553 996, email: [kolendaw@poczta.onet.pl](mailto:kolendaw@poczta.onet.pl)

NIP: 668-120-89-56, REGON: 311450260

## **CZĘŚĆ OPISOWA**

### **DO PROJEKTU ARCHITEKTONICZNO-BUDOWLANEGO**

**OPIS TECHNICZNY**  
**DO PROJEKTU ARCHITEKTONICZNO-BUDOWLANEGO**

Lokalizacja: **Gmina Turek, obręb Cisew, dz. nr ew. 988**

Nazwa i adres Inwestora: **Stowarzyszenie Ochotnicza Straż Pożarna, Cisew 53, 62-700 Turek**

---

**UWAGA**

Przedstawione w opracowaniu wymagania opisane z przywołaniem nazwy handlowej, nazwy firmy, lub wymagania z przywołaniem normy budowlanej mają tylko charakter przykładowy (w celu określenia minimalnych parametrów technicznych i jakościowych). Istnieje możliwość zastosowania materiałów i rozwiązań równoważnych innych producentów przy spełnieniu założenia, iż parametry techniczne stosowanych materiałów będą analogiczne lub o lepszych właściwościach do materiałów zaproponowanych.

**1. Rodzaj i kategoria obiektu budowlanego będącego przedmiotem zamierzenia budowlanego**





Obiekt budowlany będący przedmiotem zamierzenia budowlanego to miejsce wypoczynku i rekreacji - kategoria VIII obiektów budowlanych.

**2. Zamierzony sposób użytkowania oraz program użytkowy obiektu budowlanego**

Miejsce wypoczynku i rekreacji w miejscowości Cisew będzie służyć lokalnej społeczności do aktywnego spędzania wolnego czasu. W ramach zamierzenia budowlanego zaprojektowano: altanę rekreacyjną i miejsce na ognisko. Obiekty zostały zlokalizowane w bezpośrednim sąsiedztwie istniejącego placu zabaw, siłowni plenerowej i rekreacyjnego boiska trawiastego.

**3. Układ przestrzenny oraz forma architektoniczna obiektu budowlanego, w tym jego wygląd zewnętrzny, uwzględniając charakterystyczne wyroby wykończeniowe i kolorystykę elewacji, a także sposób jego dostosowania do warunków wynikających z wymaganych przepisami szczególnymi pozwoleń, uzgodnień lub opinii innych organów, o których mowa w art. 32 ust. 1 pkt 2 ustawy, lub ustaleń miejscowego planu zagospodarowania przestrzennego, a w przypadku jego braku - z decyzji o warunkach zabudowy i zagospodarowania terenu albo uchwały o ustaleniu lokalizacji inwestycji mieszkaniowej lub inwestycji towarzyszących**

Miejsce wypoczynku i rekreacji obejmuje następujące elementy:

-  Altana rekreacyjna
-  Miejsce na ognisko
-  Kosz do segregacji śmieci
-  Tablica edukacyjna



### 3.1. Altana rekreacyjna

Zaprojektowano altanę rekreacyjną wraz z nawierzchnią utwardzoną z kolorowej kostki brukowej. Altana została zaprojektowana na planie prostokąta o wymiarach rzutu zewnętrznego 5,0 x 7,0m. Konstrukcja altany w postaci słupów drewnianych mocowanych do stóp betonowych za pomocą kotew stalowych zatopionych w betonie. Dach dwuspadowy, z pełnym poszyciem z desek (alternatywnie płyta OSB), pokryta blachą dachówkopodobną (alternatywnie gontem papowym). Ściany altany wypełnione drewnianymi elementami. Elementy drewniane z drewna świerkowego, strugane czterostronnie. Całość zabezpieczyć minimum dwukrotnie impregnatem ochronno-dekoracyjnym.

**Szczegóły rozwiązań konstrukcyjnych przedstawione zostały w części rysunkowej projektu.**

#### **Nawierzchnia utwardzona**

Tereny utwardzone wykonać z betonowej kostki brukowej o gr. 6 cm. Nawierzchnie z kostki ograniczyć obrzeżem betonowym 8 x 30 cm osadzonym na ławie betonowej (beton C12/15). Spoiny 3-5mm wypełnione piaskiem.

#### Układ warstw nawierzchni:

- kostka betonowa lub granitowa kolorowa - gr. 6 cm,
- podsypka cementowo-piaskowa - gr. 5 cm
- warstwa odsączająca z piasku - gr. 10 cm
- grunt rodzimy zagęszczony do  $I_s=0,95$

### 3.2. Miejsce na ognisko

Miejsce na ognisko zaprojektowano na planie koła o promieniu zewnętrznym  $\varnothing 700$  cm. Palenisko o promieniu zewnętrznym  $\varnothing 190$  cm ograniczyć pierścieniem betonowym, alternatywnie kamieniem granitowym lub cegła klinkierową. Wokół paleniska teren utwardzony wykonać z kostki przystosowanej do układania na okręgu. Na powierzchni z kostki zabudować 7 drewnianych ławeczek. Siedziska ławek bez oparcia, o szerokości 30cm złożone z desek gr. 5 cm, impregnowanych ciśnieniowo. Deski oparte na krawędziakach drewnianych/stelażu betonowym/lub na stelażu stalowym (ostateczne rozwiązanie uzgodnić należy z Inwestorem).

#### **Nawierzchnia utwardzona**

Tereny utwardzone wykonać z betonowej kostki brukowej o gr. 6 cm. Nawierzchnie z kostki ograniczyć obrzeżem betonowym 8 x 30 cm osadzonym na ławie betonowej (beton C12/15). Spoiny 3-5mm wypełnione piaskiem.

#### Układ warstw nawierzchni:

- kostka betonowa lub granitowa kolorowa - gr. 6 cm,
- podsypka cementowo-piaskowa - gr. 5 cm
- warstwa odsączająca z piasku - gr. 10 cm
- grunt rodzimy zagęszczony do  $I_s=0,95$

**Dodatkowe wyposażenie – grill trójnóg – 1 kpl**

Grill trójnóg o średnicy rusztu min. 80 cm i pojemnością kociołka min 13 l. W skład zestawu wchodzi: trójnóg + korbka + ruszt + linka oraz łańcuchy wraz z czterema karabińczykami + palenisko + kociołek. Trójnóg wykonany z mocnej rury min. 20x2mm (alternatywnie z profilu 20x20 lub kuty), malowany proszkowo. Kołowrotek-korbka z systemem samohamownym, pozwalającym na płynne podnoszenie i opuszczanie rusztu bądź kociołka.



### 3.3. Kosz do segregacji śmieci

Kosz do segregacji odpadów 3 komorowy z wyraźnymi oznaczeniami typu segregowanego odpadu, przeznaczony do selektywnej zbiórki 3 głównych frakcji (papier, plastik, szkło)

### 3.4. Tablica edukacyjna

Tablica edukacyjna z wiadomościami o regionie. Tablica na stelażu drewnianym pionowa z daszkiem jednospadowym.

## 4. Charakterystyczne parametry obiektu budowlanego

### Charakterystyczne parametry techniczne:

#### Plac zabaw

- |                         |                        |
|-------------------------|------------------------|
| - długość altany        | - 7,00 m               |
| - szerokość altany      | - 5,00 m               |
| - powierzchnia zabudowy | - 35,00 m <sup>2</sup> |
| - wysokość max          | - 4,23 m               |

#### Miejsce na ognisko

- |  |                        |
|--|------------------------|
| - średnica koła                                | - Ø 700cm              |
| - pow. utwardzenia – kostka brukową            | - 38,50 m <sup>2</sup> |
| - długość obrzeży betonowych                   | - 22,00 m              |
| - ławeczki drewniane mocowane trwale w podłożu | - 7 szt                |

## 5. Opinia geotechniczna oraz informacja o sposobie posadowienia obiektu budowlanego

Zgodnie z obowiązującym Rozporządzeniem Ministra Transportu, Budownictwa i Gospodarki Morskiej z

dnia 25 kwietnia 2012 r., w sprawie ustalenia geotechnicznych warunków posadowienia obiektów budowlanych (Dz. U. z 2012, poz. 463), projektowana altana zalicza się do grupy obiektów budowlanych o statycznie wyznaczalnym schemacie obliczeniowym. Przyjęto na podstawie punktowych odkrywek oraz informacji inwestora, iż w poziomie posadowienia obiektu występują grunty rodzime nośne (utwory mineralne proste), jednorodnie genetycznie, występujące bez obecności wody gruntowej. Grunty takie stanowią dobre podłoże budowlane i nadają się do fundamentowania bezpośredniego. W rozumieniu w/w rozporządzenia opisane warunki gruntowe określa się, jako proste.

Do obliczeń dopuszczalne naprężenie na grunt przyjęto  $g_{fn}=0,15\text{MPa}$ .

**6. Liczba lokali mieszkalnych i użytkowych** (w przypadku zamierzenia budowlanego *dotyczącego budynku*)

Nie dotyczy projektowanego obiektu.

**7. Liczba lokali mieszkalnych dostępnych dla osób niepełnosprawnych, o których mowa w art. 1 Konwencji o prawach osób niepełnosprawnych, sporządzonej w Nowym Jorku dnia 13 grudnia 2006 r. (Dz. U. z 2012 r. poz. 1169 oraz z 2018 r. poz. 1217), w tym osób starszych** – (w przypadku zamierzenia budowlanego *dotyczącego budynku mieszkalnego wielorodzinnego*)

Nie dotyczy projektowanego obiektu.

**8. Opis zapewnienia niezbędnych warunków do korzystania z obiektów użyteczności publicznej i mieszkaniowego budownictwa wielorodzinnego przez osoby niepełnosprawne, o których mowa w art. 1 Konwencji o prawach osób niepełnosprawnych, sporządzonej w Nowym Jorku dnia 13 grudnia 2006 r., w tym osoby starsze**

Nie dotyczy projektowanego obiektu.

**9. Parametry techniczne obiektu budowlanego charakteryzujące wpływ obiektu na środowisko i jego wykorzystanie oraz na zdrowie ludzi i obiekty sąsiednie**

Inwestycja nie spowoduje naruszenia obowiązujących norm ochrony środowiska zarówno podczas realizacji i eksploatacji. Przyjęte w projekcie rozwiązania przestrzenne, funkcjonalne i techniczne, w ramach obowiązujących przepisów nie wywierają negatywnego wpływu na środowisko przyrodnicze, zdrowie ludzi i bezpieczeństwo innych obiektów budowlanych znajdujących się w pobliżu. Projekt nie przewiduje wycinki drzew.

**10. Analiza technicznych, środowiskowych i ekonomicznych możliwości realizacji wysoce wydajnych systemów alternatywnych zaopatrzenia w energię i ciepło,**

w tym zdecentralizowanych systemów dostawy energii opartych na energii ze źródeł odnawialnych, kogenerację, ogrzewanie lub chłodzenie lokalne lub blokowe, w szczególności gdy opiera się całkowicie lub częściowo na energii z odnawialnych źródeł energii, o których mowa w art. 2 pkt 22 ustawy z dnia 20 lutego 2015 r. o odnawialnych źródłach energii (dz. u. z 2020 r. poz. 261, 284, 568, 695, 1086 i 1503), oraz pompy ciepła - *(w przypadku zamierzenia budowlanego dotyczącego budynku)*

Nie dotyczy projektowanego zakresu opracowania.

- 11. Analiza technicznych i ekonomicznych możliwości wykorzystania urządzeń, które automatycznie regulują temperaturę oddzielnie w poszczególnych pomieszczeniach lub w wyznaczonej strefie ogrzewanej, zgodnie z § 135 ust. 7-10 i § 147 ust. 5-7 rozporządzenia Ministra Infrastruktury z dnia 12 kwietnia 2002 r. w sprawie warunków technicznych, jakim powinny odpowiadać budynki i ich usytuowanie (dz. u. z 2019 r. poz. 1065 oraz z 2020 r. poz. 1608) – *(w stosunku do budynku)***

Nie dotyczy.

- 12. Informacje o zasadniczych elementach wyposażenia budowlano-instalacyjnego, zapewniających użytkowanie obiektu budowlanego zgodnie z przeznaczeniem**  
Projektowany obiekt nie będzie wyposażony w żadne instalacje.

- 13. Dane dotyczące warunków ochrony przeciwpożarowej, stosownie do zakresu projektu**

Obiekt nie wymaga uzgodnień w zakresie ochrony p.poż.

- 14. Informacje o zgodzie na odstępstwo, o którym mowa w art. 9 ustawy, lub o zgodzie udzielonej w postanowieniu, o którym mowa w art. 6a ust. 2 ustawy z dnia 24 sierpnia 1991 r. o ochronie przeciwpożarowej (dz. u. z 2020 r. poz. 961)**  
Dla projektowanego zamierzenia budowlanego nie zostały wydane zgody na odstępstwo.

**Autor opracowania:**



# **KONSPROJEKT**

inż. WIESŁAWA KOLENDA

Turkowice 46, 62-700 Turek

tel. 609 553 996, email: [kolendaw@poczta.onet.pl](mailto:kolendaw@poczta.onet.pl)

NIP: 668-120-89-56, REGON: 311450260

## **CZĘŚĆ RYSUNKOWA**

### **DO PROJEKTU ARCHITEKTONICZNO-BUDOWLANEGO**

# KONSPROJEKT

inż. WIESŁAWA KOLENDA

Turkowice 46, 62-700 Turek

tel. 609 553 996, email: [kolendaw@poczta.onet.pl](mailto:kolendaw@poczta.onet.pl)

NIP: 668-120-89-56, REGON: 311450260

## DOKUMENTY, OPINIE, POZWOLENIA, UZGODNIENIA, INFORMACJA BIOZ

Nazwa zamierzenia budowlanego	<b>MIEJSCE WYPOCZYNKU I REKREACJI W MIEJSCOWOŚCI CISEW</b>			
Adres i kategoria obiektu budowlanego	<b>GMINA TUREK, OBRĘB CISEW, DZIAŁKA 988 KATEGORIA OBIEKTU – VIII</b>			
Nazwa jednostki ewidencyjnej Nazwa i nr obrębu ewidencyjnego Nr działek ewidencyjnych	<b>GMINA TUREK 302708_2 CISEW 0003 988</b>			
Imię i nazwisko lub nazwa inwestora oraz jego adres	<b>STOWARZYSZENIE OCHOTNICZA STRAŻ POŻARNA CISEW 53, 62-700 TUREK</b>			
Wykaz dokumentów zgodnie z załączonym spisem do Projektu Budowlanego				
Zakres opracowania	Imię i nazwisko	Specjalność Numer uprawnień	Data oprac./ spraw.	Podpis
<b>PROJEKTANCI</b>				
Architektura	mgr inż. arch. Iwona Rylska <i>projektował</i>	WP-OIA/OKK/UpB/53/2011 uprawnienia budowlane do proj. bez ograniczeń w specj. architektonicznej	01/2022	
Konstrukcja	inż. Wiesława Kolenda <i>projektował</i>	nr uprawnień: WKP/0050/POOK/10 do projektowania bez ograniczeń w specj. konstrukcyjno-budowlanej	01/2022	

# KONSPROJEKT

inż. WIESŁAWA KOLENDA

Turkowice 46, 62-700 Turek

tel. 609 553 996, email: [kolendaw@poczta.onet.pl](mailto:kolendaw@poczta.onet.pl)

NIP: 668-120-89-56, REGON: 311450260

## INFORMACJA BIOZ DOTYCZĄCA BEZPIECZEŃSTWA I OCHRONY ZDROWIA

Nazwa zamierzenia budowlanego	<b>MIEJSCE WYPOCZYNKU I REKREACJI W MIEJSCOWOŚCI CISEW</b>			
Adres i kategoria obiektu budowlanego	<b>GMINA TUREK, OBRĘB CISEW, DZIAŁKA 988 KATEGORIA OBIEKTU – VIII</b>			
Nazwa jednostki ewidencyjnej Nazwa i nr obrębu ewidencyjnego Nr działek ewidencyjnych	<b>GMINA TUREK 302708_2 CISEW 0003 988</b>			
Imię i nazwisko lub nazwa inwestora oraz jego adres	<b>STOWARZYSZENIE OCHOTNICZA STRAŻ POŻARNA CISEW 53, 62-700 TUREK</b>			
Zakres opracowania	Imię i nazwisko	Specjalność Numer uprawnień	Data oprac./ spraw.	Podpis
<b>PROJEKTANCI</b>				
Architektura	mgr inż. arch. Iwona Ryłska <i>projektował</i>	WP-OIA/OKK/UpB/53/2011 uprawnienia budowlane do proj. bez ograniczeń w specj. architektonicznej	01/2022	
Konstrukcja	inż. Wiesława Kolenda <i>projektował</i>	nr uprawnień: WKP/0050/POOK/10 do projektowania bez ograniczeń w specj. konstrukcyjno-budowlanej	01/2022	

## SPIS TREŚCI BIOZ

<b>I. Część opisowa do BIOZ</b>		
1.	Zakres robót	
2.	Wykaz istniejących obiektów budowlanych	
3.	Elementy zagospodarowania działki, które mogą stwarzać zagrożenie bezpieczeństwa i zdrowia ludzi	
4.	Przewidywane zagrożenia występujące podczas realizacji robót budowlanych	
5.	Sposób prowadzenia instruktażu pracowników przed przystąpieniem do realizacji robót szczególnie niebezpiecznych	
6.	Środki techniczne i organizacyjne, zapobiegające niebezpieczeństwom wynikającym z wykonywania robót budowlanych w strefach szczególnego zagrożenia zdrowia lub w ich sąsiedztwie	



## CZEŚĆ OPISOWA

### DO INFORMACJI DOTYCZĄCEJ BEZPIECZEŃSTWA I OCHRONY ZDROWIA

Lokalizacja: **Gmina Turek, obręb Cisew, dz. nr ew. 988**

Nazwa i adres Inwestora: **Stowarzyszenie Ochotnicza Straż Pożarna, Cisew 53, 62-700 Turek**

---

#### **1. Zakres robót**

W ramach niniejszego projektu dotyczącego budowy miejsca wypoczynku i rekreacji w miejscowości Cisew, zostanie wykonany następujący zakres robót:

- wykonanie prac pomiarowych,
- prace ziemne
- roboty montażowe,
- wykonanie nawierzchni utwardzonych,
- prace porządkowe,
- inwentaryzacja geodezyjna powykonawcza.

#### **2. Wykaz istniejących obiektów budowlanych**

Działka o nr ewidencyjnym 988 położona w miejscowości Cisew, gmina Turek jest bez zabudowy. Działka posiada dostęp do drogi publicznej (droga gminna ozn. nr ew. 575/2).

#### **3. Elementy zagospodarowania działki, które mogą stwarzać zagrożenie bezpieczeństwa i zdrowia ludzi**

Na działce, w obszarze lokalizacji projektowanych obiektów nie występują żadne elementy zagospodarowania, które mogą stwarzać zagrożenie bezpieczeństwa i zdrowia ludzi.

#### **4. Przewidywane zagrożenia występujące podczas realizacji robót budowlanych**

W trakcie realizacji inwestycji mogą wystąpić następujące zagrożenia:

- prace z udziałem z urządzeń i narzędzi elektrycznych – ryzyko porażenia prądem.

Przy zachowywaniu zasad i przestrzeganiu przepisów bhp podczas realizacji robót budowlanych nie przewiduje się żadnych zagrożeń bezpieczeństwa i zdrowia ludzi.

#### **5. Sposób prowadzenia instruktażu pracowników przed przystąpieniem do realizacji robót szczególnie niebezpiecznych**

Szkolenie w dziedzinie bezpieczeństwa i higieny pracy przeprowadza się jako: wstępne i okresowe. Szkolenie wstępne przechodzą wszyscy nowo zatrudniani pracownicy przed dopuszczeniem do wykonywania pracy. Obejmuje ono zapoznanie pracowników z podstawowymi przepisami bhp zawartymi w Kodeksie Pracy oraz zasadami udzielania pierwszej pomocy. Szkolenie wstępne na stanowisku pracy "Instruktaż stanowiskowy" powinien zapoznać pracowników z zagrożeniami występującymi na określonym

stanowisku pracy, sposobami ochrony przed zagrożeniami, oraz metodami bezpiecznego wykonywania pracy na tym stanowisku. Wykonawca przed przystąpieniem do wykonywania robót budowlanych jest obowiązany opracować instrukcję bezpiecznego ich wykonywania i zaznajomić z nią pracowników w zakresie wykonywanych przez nich robót. Nie wolno dopuścić pracownika do pracy, do której wykonywania nie posiada wymaganych kwalifikacji lub potrzebnych umiejętności, a także dostatecznej znajomości przepisów oraz zasad BHP. Fakt odbycia przez pracownika szkolenia wstępnego ogólnego, szkolenia na stanowisku pracy oraz zapoznania z ryzykiem zawodowym, powinien być potwierdzony przez pracownika na piśmie oraz odnotowany w aktach osobowych pracownika. Bezpośredni nadzór nad bezpieczeństwem i higieną pracy na pracy sprawują odpowiednio kierownik robót oraz mistrz budowlany, stosownie do zakresu obowiązków. Warunki przygotowania i prowadzenia robót budowlanych określone zostały w Rozporządzeniu Ministra Infrastruktury z dnia 6 lutego 2003r. w sprawie bezpieczeństwa i higieny pracy podczas wykonywania robót budowlanych (Dz. U. Nr 47, poz. 401).

#### **6. Środki techniczne i organizacyjne, zapobiegające niebezpieczeństwom wynikającym z wykonywania robót budowlanych w strefach szczególnego zagrożenia zdrowia lub w ich sąsiedztwie**

- przestrzegać przepisów bhp,
- wygrodzić strefy niebezpieczne,
- zapewnić bezpieczeństwo na ciągach komunikacyjnych,
- składować materiały i narzędzia w sposób zapewniający ład i porządek na budowie,
- wykonywanie prac niebezpiecznych prowadzić tylko w zespołach (min. 2-u osobowych),
- przestrzegać używania środków ochrony indywidualnej oraz stosowania ich zgodnie z przeznaczeniem,
- realizować prace pod nadzorem osoby posiadającej wymagane uprawnienia budowlane,
- zapewnić stały dostęp do telefonu w celu zawiadomienia służb ratowniczych.

**Autor opracowania:**