

DECYZJA

o ustaleniu lokalizacji inwestycji celu publicznego nr 8.2023

Na podstawie art. 50 ust. 1, art. 51 ust. 1 ustawy z dnia 27 marca 2003 r. o planowaniu i zagospodarowaniu przestrzennym (tekst jednolity: Dz. U. z 2023 r. poz. 977 ze zm.) po rozpatrzeniu wniosku z dnia 26.10.2023 r. Pana Krystiana B्रेसki – Kierownika Referatu Gospodarki Komunalnej i Rozwoju, działającego w imieniu Gminy Liniewo, ul. Dworcowa 3, 83-420 Liniewo

Wójt Gminy Liniewo

USTALA

warunki dla lokalizacji inwestycji celu publicznego polegającej na budowie sieci wodociągowej na częściach działek nr: 57 oraz 127/2 w obrębie geodezyjnym Sobacz, gm. Liniewo.

I. Rodzaj inwestycji.

1. Ustalenia dotyczące rodzaju zabudowy:

Obiekt infrastruktury technicznej.

II. Warunki i szczegółowe zasady zagospodarowania terenu oraz jego zabudowy
wynikające z przepisów odrębnych.

1. Ustalenia dotyczące funkcji zabudowy i zagospodarowania terenu:

- a) budowa sieci wodociągowej na częściach działek nr: 57 oraz 127/2 w obrębie geodezyjnym Sobacz, gm. Liniewo,
- b) planowane zamierzenie budowlane należy zaprojektować i realizować zgodnie z przepisami odrębnymi. Szczegółową lokalizację inwestycji należy uzgodnić w właścicielom terenu.
- c) po zakończeniu budowy teren należy przywrócić do stanu pierwotnego.

2. Ustalenia dotyczące ochrony środowiska, przyrody i krajobrazu:

Dla obszaru na którym znajduje się przedmiotowa działka nie ustanowiono żadnej z form ochrony przyrody wymienionych w przepisach o ochronie przyrody, które powodowałyby ograniczenia w zagospodarowaniu terenu.

3. Ustalenia dotyczące ochrony dziedzictwa kulturowego i zabytków oraz dóbr kultury
współczesnej:

Na przedmiotowym terenie nie obowiązuje prawna forma ochrony wynikająca z przepisów ustawy z dnia 23 lipca 2003 r. o ochronie zabytków i opiece nad zabytkami (tekst jednolity: Dz. U. z 2022 r. poz. 840 ze zm.).

4.) Ustalenia dotyczące obsługi w zakresie komunikacji i infrastruktury technicznej:

- a) w zakresie zaopatrzenia w wodę – z istniejącej sieci wodociągowej

5. Wymagania dotyczące ochrony interesów osób trzecich

Przy zagospodarowaniu terenu należy spełnić wymagania dotyczące ochrony interesów prawnych osób trzecich w granicach określonych przez ustawy i zasady współzycia społecznego.

Inwestycję usytuować i roboty budowlane wykonywać w sposób zapewniający ochronę interesów osób trzecich, w szczególności poprzez:

- a) nie utrudnianie dostępu do sąsiednich nieruchomości, wody, kanalizacji, energii elektrycznej,
- b) ochronę przed uciążliwościami powodowanymi przez hałas, wibracje, zakłócenia elektryczne, promieniowanie,
- c) ochronę przed zanieczyszczeniami powietrza, wody i gleby.

6. Ustalenia dotyczące granic i sposobów zagospodarowania terenów lub obiektów podlegających ochronie, ustalonych na podstawie odrębnych przepisów.

Przedmiotowy teren nie jest: obszarem górniczym, obszarem narażonym na niebezpieczeństwo powodzi oraz obszarem zagrożonym osuwaniem się mas ziemnych.

III. Linie rozgraniczające teren inwestycji.

Linie rozgraniczające teren inwestycji przedstawione zostały na mapie stanowiącej załącznik graficzny do niniejszej decyzji.

Uzasadnienie

Dnia 26.10.2023 r. Pan Krystian Breski – Kierownik Referatu Gospodarki Komunalnej i Rozwoju, działając w imieniu Gminy Liniewo, ul. Dworcowa 3, 83-420 Liniewo wystąpił o ustalenie warunków dla lokalizacji inwestycji celu publicznego polegającej na *budowie sieci wodociągowej na częściach działek nr: 57 oraz 127/2 w obrębie geodezyjnym Sobącz, gm. Liniewo.*

Odnosząc się do kwestii uzgodnienia przedmiotowej inwestycji w odniesieniu do obszarów przyległych do pasów drogowych (art. 53 ust. 4 pkt 9 u.p.z.p) należy wskazać, że w przedmiotowej sprawie organem właściwym do uzgodnienia obszarów przyległych do pasów drogowych – drogi gminnej zlokalizowanej na działce nr 127/2 oraz 145/7 w obrębie Sobącz, gm. Liniewo – należącej do Gminy Liniewo jest Wójt Gminy Liniewo. W związku z powyższym w przypadku, gdy organem uzgadniającym decyzję w trybie art. 53 ust. 4 pkt 9 ustawy, jest jednocześnie organ właściwy do wydania decyzji o ustaleniu warunków zabudowy nie jest wymagane wydanie odrębnego postanowienia w trybie art. 106 k.p.a. W przedmiotowej sprawie Wójt Gminy Liniewo zajął pozytywnie stanowisko w kwestii lokalizacji przedmiotowej inwestycji w odniesieniu do dróg gminnych.

Zgodnie z art. 50 ust. 1 ustawy *o planowaniu i zagospodarowaniu przestrzennym* inwestycja o znaczeniu lokalnym celu publicznego jest lokalizowana na podstawie planu miejscowego, a w przypadku jego braku – w drodze decyzji o ustaleniu lokalizacji inwestycji celu publicznego.

Zgodnie z art. 2 pkt 5 ustawy z dnia 27 marca 2003r. *o planowaniu i zagospodarowaniu przestrzennym* ilekroć w ustawie mowa o „inwestycji celu publicznego” - należy przez to rozumieć działania o znaczeniu lokalnym (gminnym) i ponadlokalnym (powiatowym, wojewódzkim i krajowym), a także krajowym (obejmującym również inwestycje międzynarodowe i ponadregionalne), bez względu na status podmiotu podejmującego te działania oraz źródła ich finansowania,

stanowiące realizację celów, o których mowa w art. 6 ustawy z dnia 21 sierpnia 1997 r. o gospodarce nieruchomościami (tekst jednolity: Dz. U. z 2023 r. poz. 344 ze zm.), zgodnie z treścią powołanego wyżej art. 6, celami tymi są:

- 1) wydzielenie gruntów pod drogi publiczne, drogi rowerowe i drogi wodne, budowa, utrzymanie oraz wykonywanie robót budowlanych tych dróg, obiektów i urządzeń transportu publicznego, a także łączności publicznej i sygnalizacji;
- 1a) wydzielenie gruntów pod linie kolejowe oraz ich budowa i utrzymanie;
- 1b) wydzielenie gruntów pod lotniska, urządzenia i obiekty do obsługi ruchu lotniczego, w tym regionów podleśń, oraz budowa i eksploatacja tych lotnisk i urządzeń;
- 2) budowa i utrzymanie ciągów drenazowych, przewodów i urządzeń służących do przesyłania lub dystrybucji plynów, pary, gazów i energii elektrycznej, a także innych obiektów i urządzeń niezbędnych do korzystania z tych przewodów i urządzeń;
- 2a) budowa i utrzymanie sieci transportowej dwuliczkowej węglą,
- 3) budowa i utrzymanie publicznych urządzeń służących do zaopatrzenia ludności w wodę, gromadzenia, przesyłania, oczyszczania i odprawiania ścieków oraz odzysku i unieszkodliwiania odpadów, w tym ich składowania,
- 4) budowa oraz utrzymanie obiektów i urządzeń służących ochronie środowiska, zbiorników i innych urządzeń służących zaopatrzeniu w wodę, regulacji przepływów i ochronie przed powodzią, a także regulacja i utrzymanie wód oraz urządzeń melioracji wodnych, będących własnością Skarbu Państwa lub jednostek samorządu terytorialnego;
- 5) opieka nad nieruchomościami stanowiącymiabytki w rozumieniu przepisów o ochronieabytków i opiece nadabytkami,
- 5a) ochrona Pomników Zagłady w rozumieniu przepisów o ochronie terenówbytych hitlerowskich obózów zagłady oraz miejsc i pomników upamiętniających ofiary terroru komunistycznego,
- 6) budowa i utrzymanie pomieszczeń dla urzędów organów władzy, administracji, sądów i prokuratur, państwowych szkół wyższych, szkół publicznych, państwowych lub samorządowych instytucji kultury w rozumieniu przepisów o organizowaniu i prowadzeniu działalności kulturalnej, a także publicznych: obiektów ochrony zdrowia, przedszkoli, domów opieki społecznej, placówek opiekuńczo-wychowawczych, obiektów sportowych,
- 6a) budowa i utrzymanie obiektów oraz pomieszczeń niezbędnych do realizacji obowiązków w zakresie świadczenia usług powszechnych przez operatora wyznaczonego w rozumieniu ustawy z dnia 23 listopada 2012 r. – Prawo pocztowe (Dz. U. z 2023 r. poz. 1640), a także innych obiektów i pomieszczeń związanych ze świadczeniem tych usług;
- 7) budowa i utrzymanie obiektów oraz urządzeń niezbędnych na potrzeby obronności państwa i ochrony granicy państwowej, a także do zapewnienia bezpieczeństwa publicznego, w tym budowa i utrzymanie arestów śledczych, zakładów karnych oraz zakładów dla nieletnich,
- 8) poszukiwanie, rozpoznawanie, wydobywanie złóż kopalin objętych własnością górnica, poszukiwanie lub rozpoznawanie kompleksu podziemnego składowania dwuliczkowej węglą oraz podziemne składowanie dwuliczkowej,
- 9) zakładanie i utrzymanie cmentarzy,
- 9a) ustanawianie i ochrona miejsc pamięci narodowej,
- 9b) ochrona zagrożonych wyginięciem gatunków roślin i zwierząt lub siedlisk przyrody,
- 9c) wydzielenie gruntów pod publiczne urządzenia: ciągi piesze, place, parki, promeny lub bulwary, a także ich urządzenie, w tym budowa lub przebudowa,
- 10) inne cele publiczne określone w odrębnych ustawach.

Inwestycja polega na budowie sieci wodociągowej na częściach działek nr: 57 oraz 127/2 w obrębie geodezyjnym Sobqcz, gm. Liniewo.

W związku z powyższym przedmiotowa inwestycja jest inwestycją celu publicznego.

Z uwagi na to, że na opracowywanym terenie nie istnieje miejscowy plan zagospodarowania przestrzennego, zgodnie z art. 50 ustawy o planowaniu i zagospodarowaniu przestrzennym należy ustalić warunki dla lokalizacji inwestycji celu publicznego. Jednocześnie

właściwy organ w postępowaniu związanym z wydaniem decyzji o ustaleniu lokalizacji inwestycji celu publicznego dokonuje analizy:

- 1) warunków i zasad zagospodarowania terenu oraz jego zabudowy, wynikających z przepisów odrębnych,
- 2) stanu faktycznego i prawnego terenu, na którym przewiduje się realizację inwestycji.

Wyniki analizy w formie tekstowej przedstawia załącznik do niniejszej decyzji.

W związku z powyższym postanowiono, jak na wstępie.

Projekt niniejszej decyzji wymaga uzgodnienia:

- na podstawie art. 53 ust. 4 pkt 2a ustawy o planowaniu i zagospodarowaniu przestrzennym z właściwym organem Państwowej Inspekcji Sanitarnej – pod względem wymagań higienicznych i zdrowotnych,
- na podstawie art. 53 ust. 4 pkt. 6 ustawy o planowaniu i zagospodarowaniu przestrzennym w zakresie melioracji wodnych,
- na podstawie art. 53 ust. 4 pkt. 6 ustawy o planowaniu i zagospodarowaniu przestrzennym w zakresie ochrony gruntów rolnych,
- na podstawie art. 53 ust. 4 pkt. 9 ustawy o planowaniu i zagospodarowaniu przestrzennym w odniesieniu do obszarów przyległych do drogi gminnej. W przypadku, gdy organem uzgadniającym decyzję w trybie art. 53 ust. 4 pkt 9 ustawy, jest jednocześnie organ właściwy do wydania decyzji o ustaleniu warunków zabudowy nie jest wymagane wydanie odrębnego postanowienia w trybie art. 106 k.p.a.

Pouczenie:

Od niniejszej decyzji służy stronie prawo wniesienia odwołania do Samorządowego Kolegium Odwoławczego w Gdańsku (ul. Podwałe Przedmiejskie 30) w terminie 14 dni od dnia doręczenia, przy uwzględnieniu art. 53. pkt. 6 ustawy z dnia 27 marca 2003r o *planowaniu i zagospodarowaniu przestrzennym* za pośrednictwem Wójta Gminy Liniewo.

Zgodnie z treścią art. 127a. ustawy z dnia 14 czerwca 1960 r. *Kodeks postępowania administracyjnego* (tekst jednolity: Dz. U. z 2023 r. poz. 775.ze zm.):

§ 1. W trakcie biegu terminu do wniesienia odwołania strona może zrzec się prawa do wniesienia odwołania wobec organu administracji publicznej, który wydał decyzję.

§ 2. Z dniem doręczenia organowi administracji publicznej oświadczenia o zrzeczeniu się prawa do wniesienia odwołania przez ostatnią ze stron postępowania, decyzja staje się ostateczna i prawomocna.

Załączniki:

1. Załącznik nr 1, nr2 do decyzji stanowią mapy w skali 1:1000.
2. Wyniki analizy w formie tekstowej.

Otrzymują:

1. Wnioskodawca.
 2. Pozostałe strony postępowania (wykaz w aktach sprawy).
- a/a.



WÓJT
dr Mirosław Warczak

Załącznik do decyzji RR:GN.6733.8.2023 z dnia 27.12.2023 r. o lokalizacji inwestycji celu publicznego.

ANALIZA WARUNKÓW I ZASAD ZAGOSPODAROWANIA TERENU ORAZ JEGO ZABUDOWY A TAKŻE STANU FAKTYCZNEGO I PRAWNEGO WYNIKAJĄCA Z ART. 53 UST. 3 USTAWY O PLANOWANIU I ZAGOSPODAROWANIU PRZESTRZENNYM

NAZWA INWESTYCJI: Budowa sieci wodociągowej na częściach działek nr: 57 oraz 127/2 w obrębie geodezyjnym Sobącz, gm. Limiewo.

WNIOSKODAWCA: Gmina Limiewo, ul. Dworcowa 3, 83-420 Limiewo

Podstawa opracowania:

Na podstawie art. 53 ust. 3 ustawy z dnia 27 marca 2003 r. o planowaniu i zagospodarowaniu przestrzennym (tekst jednolity: Dz. U. z 2023 r. poz. 977 ze zm.) dla inwestycji celu publicznego w analizie ustala się:

- 1) stan faktyczny i prawny terenu, na którym przewiduje się realizację inwestycji,
- 2) warunki i zasady zagospodarowania terenu oraz jego zabudowy, wynikające z przepisów odrębnych.

I. Analiza stanu faktycznego i prawnego terenu objętego wnioskiem:

1. Przebieg inwestycji: Teren, po którym przebiega planowana inwestycja stanowi część działek oznaczonych ewidencyjnie numerami: 57 oraz 127/2 w obrębie geodezyjnym Sobącz, gm. Limiewo.

Obszar objęty inwestycją stanowi własność: Gminy Limiewo oraz osoby fizycznej.

2. Opis działek, położenie terenu: Zgodnie z ewidencją gruntów i budynków: działka nr 57 stanowi: grunty orne – RV, pastwiska trwałe – P5V, nieużytki – N, tereny rekreacyjno-wypoczynkowe – Bz; działka nr 127/2 stanowi drogi – dr.

3. Klasyfikacja przedsięwzięcia:

Rodzaj inwestycji: przedmiotowa inwestycja jest inwestycją celu publicznego. Art. 6 ustawy z dnia 21 sierpnia 1997 r. o gospodarce nieruchomościami (tekst jednolity: Dz. U. z 2023 r. poz. 344 ze zm.):

„ art. 6. Celami publicznymi w rozumieniu ustawy są:

3) *budowa i utrzymywanie publicznych urządzeń służących do zaopatrzenia ludności w wodę, gromadzenia, przesyłania, oczyszczania i odprowadzania ścieków oraz odzysku i unieszkodliwiania odpadów, w tym ich składowania lub ich wykorzystania w instalacji odnawialnego źródła energii wytwarzającej biogaz w rozumieniu art. 2 pkt 1 ustawy z dnia 20 lutego 2015 r. o odnawialnych źródłach energii (Dz. U. z 2023 r. poz. 1436, 1597, 1681 i 1762)*”

4. Rodzaj inwestycji ze względu na oddziaływanie na środowisko:

- inwestycja objęta wnioskiem nie jest zaliczana do przedsięwzięć mogących potencjalnie znacząco oddziaływać na środowisko.


II. Analiza warunków i zasad zagospodarowania terenu oraz jego zabudowy wynikająca z przepisów odrębnych.

1. Zgodnie z ewidencją gruntów i budynków: działka nr 57 stanowi: grunty orne – RV, pastwiska trwałe – PsV, nieużytki – N, tereny rekreacyjno-wypoczynkowe – Bz; działka nr 127/2 stanowi drogi – dr – projekt decyzji wymaga uzgodnienia na podstawie art. 53 ust. 4 pkt. 6 ustawy *o planowaniu i zagospodarowaniu przestrzennym*, w zakresie ochrony melioracji wodnych oraz gruntów rolnych.
2. Teren inwestycji nie jest położony na obszarze objętym ochroną na podstawie przepisów o ochronie przyrody – projekt decyzji nie wymaga uzgodnienia na podstawie art. 53 ust.
- 2a. Planowana inwestycja wymaga uzgodnienia z właściwym organem Państwowej Inspekcji Sanitarnej - pod względem wymagań higienicznych i zdrowotnych.
3. Teren objęty wnioskiem przylega do pasów drogowych dróg gminnych – projekt decyzji wymaga uzgodnienia na podstawie art. 53 ust. 4 pkt 9 ustawy o planowaniu i zagospodarowaniu przestrzennym. w odniesieniu do obszarów przyległych do pasa drogowego (art. 53 ust. 4 pkt 9 u.p.z.p) należy wskazać, że w przedmiotowej sprawie organem właściwym do uzgodnienia obszaru przyległego do pasa drogowego – drogi zlokalizowanej na działce nr 127/2 oraz drogi gminnej, zlokalizowanej na działce nr 145/7 w obrębie Sobącz, gm. Liniewo – należącej do Gminy Liniewo jest Wójt Gminy Liniewo. W związku z powyższym w przypadku, gdy organem uzgadniającym decyzję w trybie art. 53 ust. 4 pkt 9 ustawy, jest jednocześnie organ właściwy do wydania decyzji o ustaleniu warunków zabudowy nie jest wymagane wydanie odrębnego postanowienia w trybie art. 106 k.p.a. W przedmiotowej sprawie Wójt Gminy Liniewo zajął pozytywne stanowisko w kwestii lokalizacji przedmiotowej inwestycji w odniesieniu do drogi gminnej.
4. Na terenie objętym wnioskiem nie znajdują się obszary i obiekty objęte formami ochrony zabytków – projekt decyzji nie wymaga uzgodnienia na podstawie art. 53 ust. 4 pkt. 2 ustawy *o planowaniu i zagospodarowaniu przestrzennym*.
5. Teren objęty wnioskiem nie jest zlokalizowany w miejscowościach uzdrowiskowych – projekt decyzji nie wymaga uzgodnienia na podstawie art. 53 ust. 4 pkt. 1 ustawy *o planowaniu i zagospodarowaniu przestrzennym*.
6. Teren objęty wnioskiem nie jest zlokalizowany w obszarze pasa technicznego, pasa ochronnego oraz morskich portów i przystani – projekt decyzji nie wymaga uzgodnienia na podstawie art. 53 ust. 4 pkt. 3 ustawy *o planowaniu i zagospodarowaniu przestrzennym*.
7. Teren objęty wnioskiem nie jest zlokalizowany w obszarze górniczym – projekt decyzji nie wymaga uzgodnienia na podstawie art. 53 ust. 4 pkt. 4 ustawy *o planowaniu i zagospodarowaniu przestrzennym*.
8. Pod terenem objętym wnioskiem nie występują złoża udokumentowanych wód

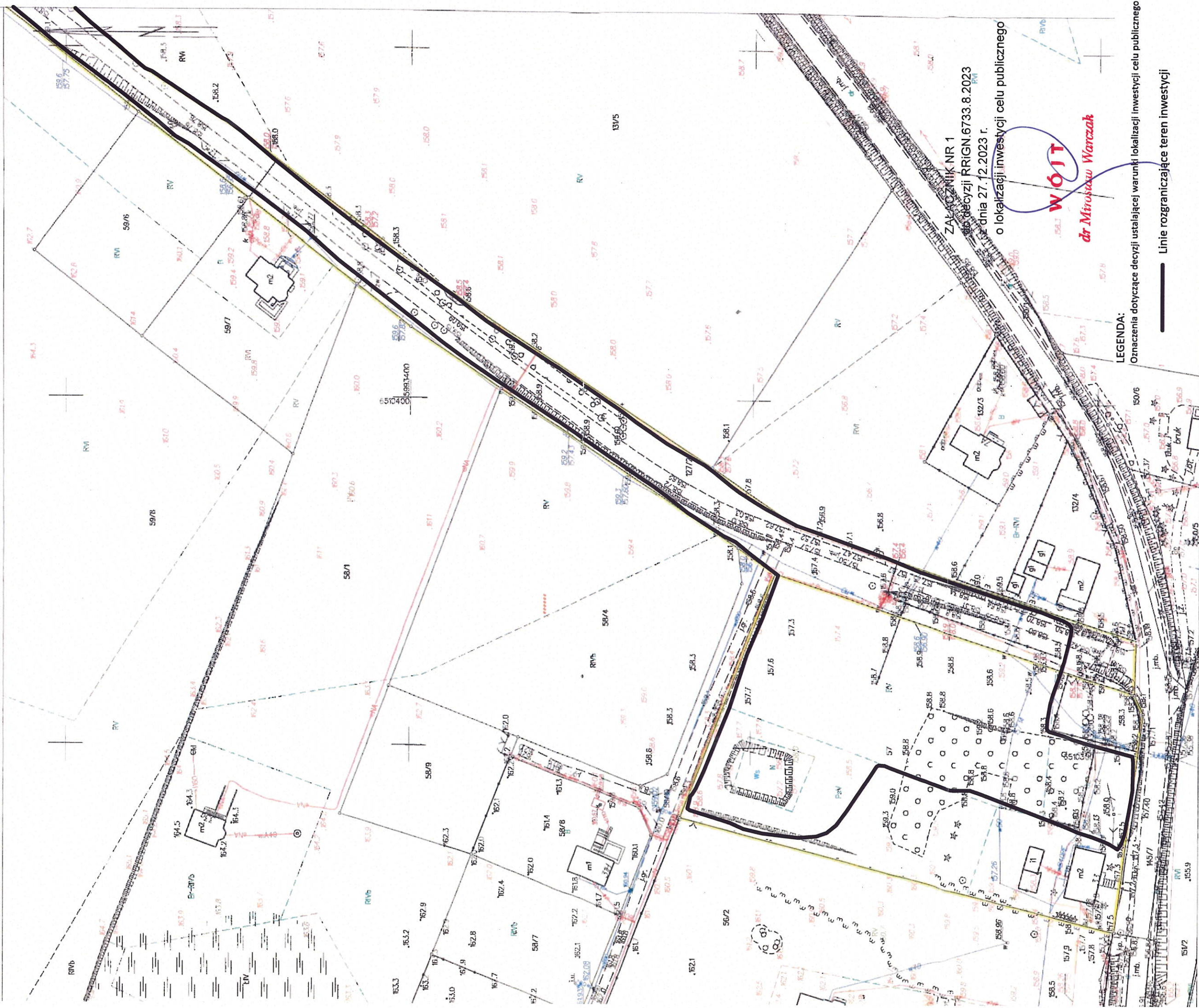
- podziemnych – projekt decyzji nie wymaga uzgodnienia na podstawie art. 53 ust. 4 pkt. 5 ustawy o planowaniu i zagospodarowaniu przestrzennym.
9. Teren objęty wnioskiem nie jest zlokalizowany na terenie zagrożonym osuwaniem się mas ziemnych – projekt decyzji nie wymaga uzgodnienia na podstawie art. 53 ust. 4 pkt. 5a) ustawy o planowaniu i zagospodarowaniu przestrzennym.
10. Teren objęty wnioskiem nie jest zlokalizowany w granicach parku i jego otuliny – projekt decyzji nie wymaga uzgodnienia na podstawie art. 53 ust. 4 pkt. 7 ustawy o planowaniu i zagospodarowaniu przestrzennym.
11. Teren objęty wnioskiem jest położony na obszarze, o którym mowa w art. 169 ust. 2 pkt 2 ustawy z dnia 20 lipca 2017 r. – *Prawo wodne* – projekt decyzji wymaga uzgodnienia na podstawie art. 53 ust. 4 pkt. 11 ustawy o planowaniu i zagospodarowaniu przestrzennym.
12. Inwestycja objęta wnioskiem nie dotyczy lokalizacji zakładów nowych w rozumieniu art. 243a pkt 4 ustawy z dnia 27 kwietnia 2001 r. – *Prawo ochrony środowiska*; nie dotyczy zmian, o których mowa w art. 250 ust. 5 i 7 ustawy z dnia 27 kwietnia 2001 r. – *Prawo ochrony środowiska*, w istniejących zakładach o zwiększonym ryzyku lub zakładach o dużym ryzyku wystąpienia poważnej awarii przemysłowej; nie dotyczy nowych inwestycji w sąsiedztwie zakładów o zwiększonym ryzyku lub zakładów o dużym ryzyku wystąpienia poważnej awarii przemysłowej w przypadku, gdy te inwestycje zwiększają ryzyko lub skutki poważnych awarii – projekt decyzji nie wymaga uzgodnienia na podstawie art. 53 ust. 4 pkt. 12 lit. a), b) i c) ustawy o planowaniu i zagospodarowaniu przestrzennym.
13. Teren objęty wnioskiem nie jest zlokalizowany na terenach, na których znajduje się lotnicze urządzenie naziemne, wyznaczono powierzone ograniczające zabudowę lub wydano decyzję o wprowadzeniu zmian w systemie funkcjonalnym pod względem bezpieczeństwa ruchu lotniczego i prawidłowego funkcjonowania lotniczych urządzeń naziemnych – projekt decyzji nie wymaga uzgodnienia na podstawie art. 53 ust. 4 pkt. 13 ustawy o planowaniu i zagospodarowaniu przestrzennym.
14. Teren objęty wnioskiem nie jest zlokalizowany na obszarze właściwego portu lub przystani - projekt decyzji nie wymaga uzgodnienia na podstawie art. 53 ust. 4 pkt. 14 ustawy o planowaniu i zagospodarowaniu przestrzennym.
15. Teren objęty wnioskiem nie jest zlokalizowany na obszarze stref ochronnych terenów zamkniętych ustalonych przez Ministra Obrony Narodowej – projekt decyzji nie wymaga uzgodnienia na podstawie art. 53 ust. 4 pkt. 15 ustawy o planowaniu i zagospodarowaniu przestrzennym.
16. Projekt niniejszej decyzji nie wymaga uzgodnienia ze Spółką Celowa, o której mowa w art. 2 pkt 10 ustawy z dnia 10 maja 2018 r. o Centralnym Porcie Komunikacyjnym, w zakresie dotyczącym lokalizacji Inwestycji i Inwestycji Towarzyszących oraz obszaru otoczenia Centralnego Portu Komunikacyjnego, o których mowa w ww. ustawie.

WÓJT

Dr Mirosław Warczak



**KOPIA MAPY ZASADNICZEJ
SKALA 1:1000**



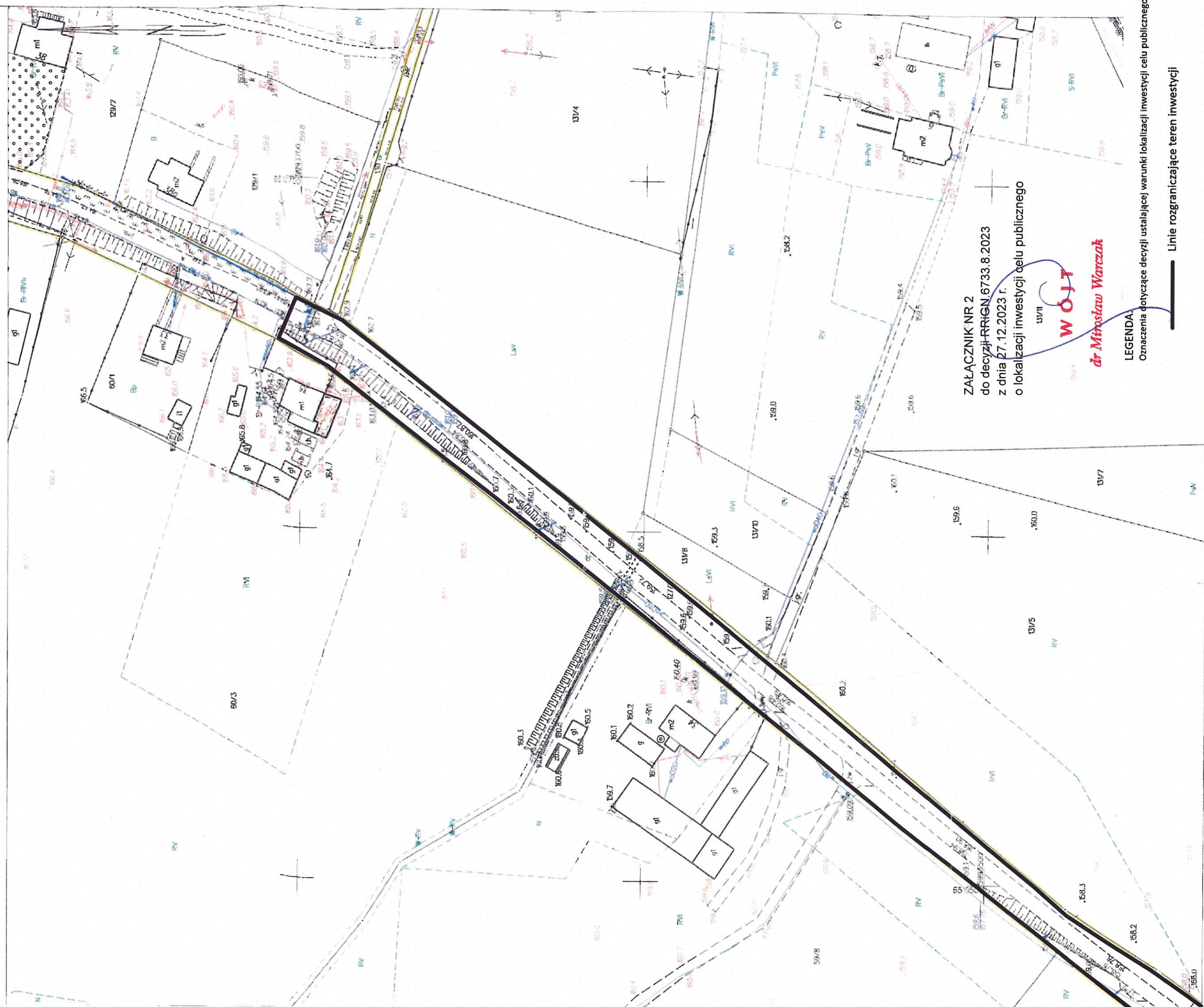
ZALĄCZNIK NR 1
do decyzji RRIGN.6733.8.2023
dnia 27.12.2023 r.
o lokalizacji inwestycji celu publicznego

WÓJT
dr Mirusław Warczak

LEGENDA:
Oznaczenia dotyczące decyzji ustalającej warunki lokalizacji inwestycji celu publicznego
— Linie rozgraniczające teren inwestycji

RRIGN.6733.8.2023
ZALĄCZNIK GRAFICZNY NR 1 DO DECYZJI USTALAJĄCEJ WARUNKI LOKALIZACJI INWESTYCJI CELU PUBLICZNEGO DLA CZĘŚCI DZIAŁEK NR: 57 ORAZ 12/17/2 POŁOŻONYCH W OBRĘBIE GEODEZYJNYM SOBÓCZ, GM. LINIEWO.
Skala 1: 1000
Opracował: mgr inż. Bartosz Kucharczyk

Kościerzyna dn. 24.10.2023
Sporządziła/ wydruk: Agnieszka Lidzarska
Poswiadcza się zgodność niniejszej kopii z treścią materiału państwowego zasobu geodezyjnego i kartograficznego



ZALĄCZNIK NR 2
do decyzji-RRIGN.6733.8.2023
z dnia 27.12.2023 r.
o lokalizacji inwestycji celu publicznego

131/11
W OJT
dr Mirosław Warczak

LEGENDA:
Oznaczenia dotyczące decyzji ustalającej warunki lokalizacji inwestycji celu publicznego
—— Linie rozgraniczające teren inwestycji

Kościernya dr: 24.10.2023
Sporządził: wydruk: Agnieszka Lidzbarska
Poświadczam zgodność z treścią materiału
państwowego zasobu geodezyjnego i kartograficznego

RRIGN.6733.8.2023
ZALĄCZNIK GRAFICZNY NR 2 DO DECYZJI USTALAJĄCEJ WARUNKI LOKALIZACJI INWESTYCJI CELU PUBLICZNEGO DLA CZĘŚCI DZIAŁEK NR: 57 ORAZ 127/2 POŁOŻONYCH W OBRĘBIE GEODEZYJNYM SOBACZ, GM. LINIEWO.
Skala 1: 1000
Opracował: mgr. inż. Bartosz Kucharczyk
Projekt decyzji sporządził na podstawie art.5 pkt 4 ustawy o planowaniu i zagospodarowaniu przestrzennym mgr. inż. Bartosz Kucharczyk

