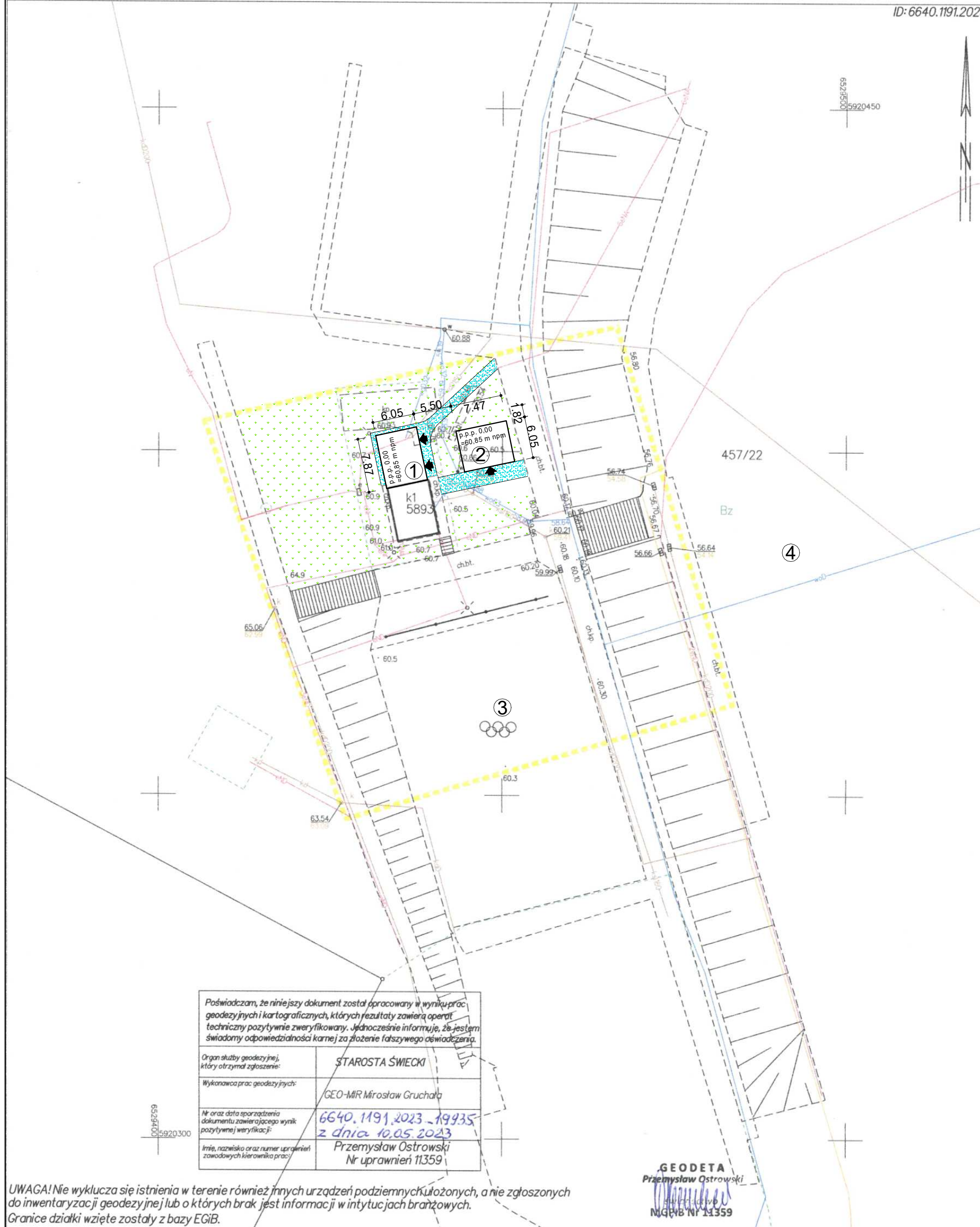


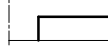
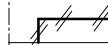

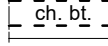

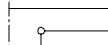






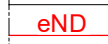








MAPA DO CELÓW PROJEKTOWYCH
SKALA 1:500

Układ odniesienia: PL-ETRF89, układ wsp. płaskich: PL-2000 strefa 6 (18°), układ wys.: PL-EVRF 2007-NH

ID: 6640.1191.2023



Legenda:

-  - projektowany budynek
-  - istniejący budynek przeznaczony do rozbiórki
-  - proj. dojścia utwardzone
-  - istn. dojścia utwardzone
-  - istn. zieleni i trawniki na terenie działki
-  - granica działki
-  - proj. przebudowa wewnętrznej linii zasilającej YKY 4x10 mm²
-  - istn. wewnętrzna linia zasilająca
-  - proj. zewn. instalacja wody
-  - proj. zewnętrzna inst. kan. sanitarnej ks
-  - istn. sieć wodociągowa
-  - istn. kablowa linia energetyczna
-  - istn. przyłącze wody
-  - istn. zewn. inst. kanalizacji deszczowej
-  - istn. sieć kanalizacji deszczowej
-  - istn. sieć teleinformatyczna
-  - projektowana szatnia kontenerowa
-  - projektowany budynek socjalny kontenerowy
-  - istn. asfaltowe boisko wielofunkcyjne
-  - istn. bieżnia i murawa stadionu
-  - teren będący przedmiotem opracowania

Poświadczam, że niniejszy dokument został opracowany w wyniku prac geodezyjnych i kartograficznych, których rezultaty zawierają operat techniczny pozytywnie zweryfikowany. Jednocześnie informuję, że jestem świadomy odpowiedzialności karnej za złożenie fałszywego oświadczenia.

Organ służby geodezyjnej, który otrzymał zgłoszenie: STAROSTA ŚWIECKI

Wykonawca prac geodezyjnych: GEO-MIR Miroslaw Gruchala

Nr oraz data sporządzenia dokumentu zawierającego wynik pozytywnej weryfikacji: 6640.1191.2023 - 19935 z dnia 10.05.2023

Imię, nazwisko oraz numer uprawnień zawodowych kierownika prac: Przemysław Ostrowski Nr uprawnień 11359

GEODETA
Przemysław Ostrowski
NIP 818 11359

UWAGA! Nie wyklucza się istnienia w terenie również innych urządzeń podziemnych ułożonych, a nie zgłoszonych do inwentaryzacji geodezyjnej lub o których brak jest informacji w intyucjach branżowych. Granice działki wzięte zostały z bazy EGIB.

BIURO PROJEKTOWE Michał Kleczka ul. Wojska Polskiego 78A; 86-100 Świecie					nr rys. A-1 skala 1:500
obiekt:	BUDYNEK SZATNI WRAZ Z ROZBIÓRKĄ ISTNIEJĄCEJ SAUNY NA DZ. NR 457/22 OBRĘB ŚWIECIE, JEDN. EWID. ŚWIECIE				
INWESTOR:	GMINA ŚWIECIE				
temat rys.	Projekt zagospodarowania terenu części dz. nr 457/22 Świeciu				
wykonali:	branża	imię i nazwisko, uprawnienia	data	podpis	
projektant	architekt.-budowlana		sierpień 2022		
projektant	elektryczna		sierpień 2022		
projektant	sanitarna		sierpień 2022		