

Mapa do celów projektowych  
skala 1:500

Bydgoszcz, ul. K.K. Baczyńskiego 3

ark. maby 6,19,34,21,18,3,2

gm/ina: 046101\_I, m. Bydgoszcz

obręby: 046101\_I, 0202

dz.nr: 5/1

PUNWG 2000 strefa 6, południk 18

układ wysokości: PL-EVRF2007-NH

MPGD.422.27.35.2023

Bydgoszcz, dnia 7.II.2023 r.

Nie wykonano ustalenia obciążeń służebnościami gruntowymi

Nie wyklucza się istnienia w terenie również urządzeń podziemnych ułożonych, a nie zgłoszonych do inwentaryzacji geodezyjnej.

Granice działek ewidencyjnych w zakresie opracowania zostały ukazane na mapie według atrybutów punktów granicznych ujawnionych w bazie danych ewidencyjnej gruntów i budynków. Granice nie zostały wyznaczone w terenie i nie określono ich w opracowaniu z wymaganą dokładnością.


--- Zakres opracowania mapy

USŁUGI GEODEZYJNE  
Regina Wnuk  
86-031 Osiekko, ul. Krakowska 64  
NIP 554-108-01-31  
tel. 52 324 02 66, tel. kom. 604 773 611


**BILANS PODSTAWOWYCH POWIERZCHNI**  
projektowana powierzchnia boiska do koszykówki  
P= 11,5x21,00m=247,25m<sup>2</sup>  
projektowana powierzchnia boiska do siatkówki  
P= 9,0x18,0m=162,00m<sup>2</sup>  
projektowana powierzchnia boiska do piłki ręcznej  
P= 20,00x40,00m=800,00m<sup>2</sup>  
projektowana powierzchnia boiska nawierzchnia z poliuretanu  
P= 22,00x42,20m=928,40m<sup>2</sup>  
projektowana powierzchnia boiska nawierzchnia z poliuretanu kolor ceglany P= 627,86m<sup>2</sup>  
projektowana powierzchnia boiska nawierzchnia z poliuretanu kolor zielony P= 300,54m<sup>2</sup>  
projektowane obrzeża trawnikowe 8x30x100 L=271,40m  
projektowane pilokochwyty h=6,00m 141,00m  
rozbiórka powierzchni asfaltowej i jej utylizacja P=713,37m<sup>2</sup>  
powierzchnia boiska na obszarze po rozbiórce asfaltu 595,85m<sup>2</sup>  
powierzchnia boiska na nawierzchni biologicznie czynnej 332,55m<sup>2</sup>  
powierzchnia chodników polbruk 289,61m<sup>2</sup> w tym na nawierzchni biologicznie czynnej 172,09m<sup>2</sup>, na nawierzchni po rozbiórce asfaltu 117,52m<sup>2</sup>

LEGENDA:


A.-D. - obszar objęty opracowaniem



- nawierzchnia z poliuretanu kolor ceglany



- nawierzchnia z poliuretanu kolor zielony



- nawierzchnia trawiasta wokół boiska



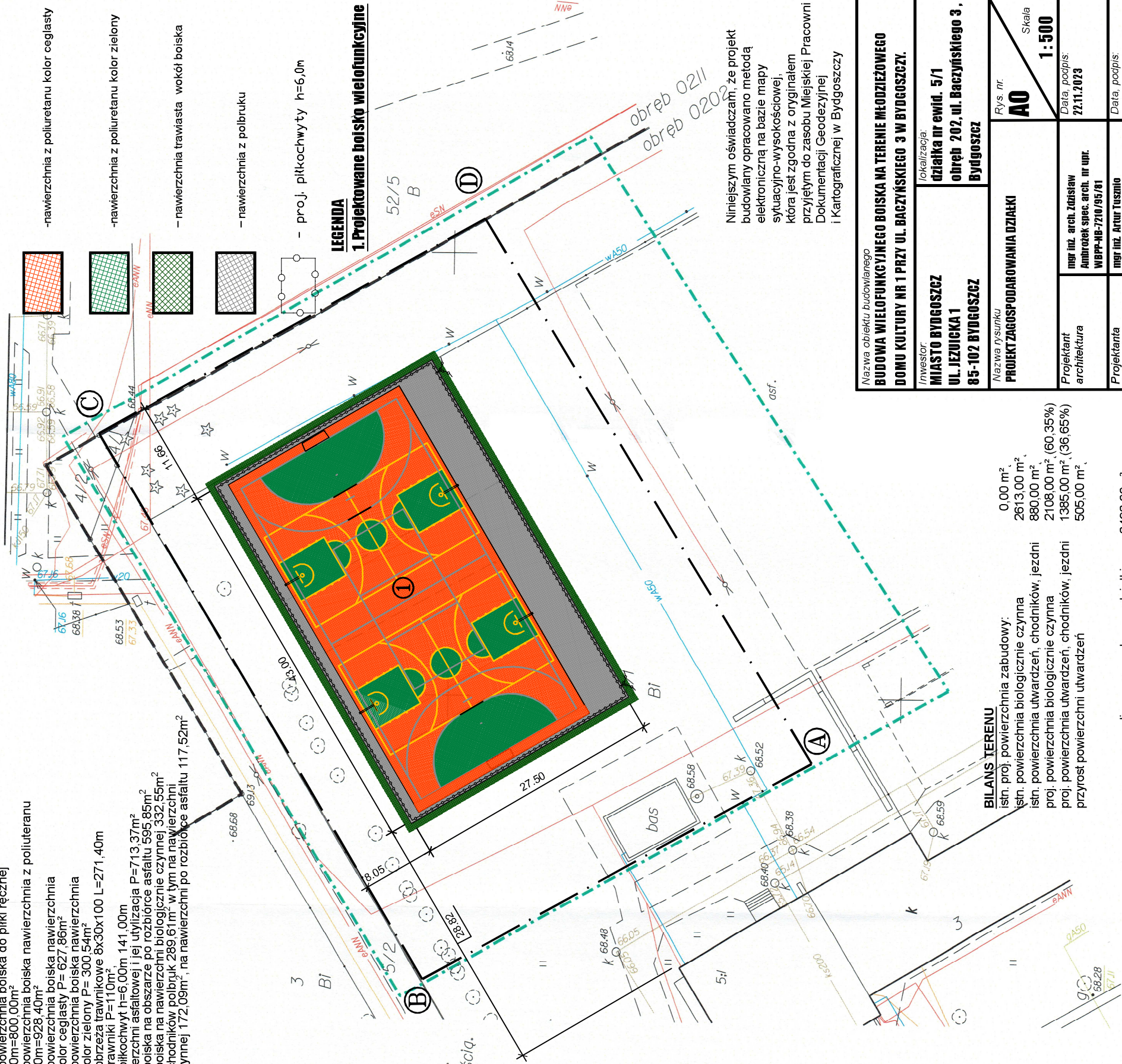
- nawierzchnia z polbruk

- proj. pilokochwyty h=6,0m

LEGENDA

1. Projektowane boisko wielofunkcyjne

52/8  
Bi



Niniejszym oświadczam, że projekt budowlany opracowano metodą elektroniczną na bazie mapy sytuacyjno-wysokościowej, która jest zgodna z oryginałem przyjętym do zasobu Miejskiej Pracowni Dokumentacji Geodezyjnej i Kartograficznej w Bydgoszczy

Nazwa obiektu budowlanego <b>BUDOWA WIELOFUNKCYJNEGO BOISKA NA TERENIE MŁODZIEŻOWEGO DOMU KULTURY NR 1 PRZY UL. BACZYŃSKIEGO 3 W BYDGOSZCZY.</b>		Rys. nr. <b>A0</b> Skala <b>1:500</b>	
Inwestor: <b>MIASTO BYDGOSZCZ UL. JEZUICKA 1 85-102 BYDGOSZCZ</b>	Lokalizacja: <b>działka nr ewid. 5/1 obręb 202, ul. Baczyńskiego 3, Bydgoszcz</b>	Projektant architektura mgr inż. arch. Zdzisław Andrzejak spec. arch. nr upr. WBPP-JB-7210/95/81	Data, podpis: 72.11.2023
Projektant konstrukcja mgr inż. Artur Tuszni spec. konstr.-budowlana nr upr. KUP/0004/P00K/14	Data, podpis: 72.11.2023		

<b>BILANS TERENU</b>	
istn. proj. powierzchnia zabudowy:	0,00 m <sup>2</sup>
istn. powierzchnia biologicznie czynna	2613,00 m <sup>2</sup>
istn. powierzchnia utwardzeń, chodników, jezdni	880,00 m <sup>2</sup>
proj. powierzchnia biologicznie czynna	2108,00 m <sup>2</sup> (60,35%)
proj. powierzchnia utwardzeń, chodników, jezdni	1385,00 m <sup>2</sup> (36,65%)
przyrost powierzchni utwardzeń	505,00 m <sup>2</sup>

razem pow. analizowanego obszaru działki: 3493,00m<sup>2</sup>.

Poświadczam, że niniejszy dokument został opracowany w wyniku prac geodezyjnych i kartograficznych, których rezultaty zawiera operat techniczny pozytywnie zweryfikowany. Jednocześnie informuję, że jestem świadomy odpowiedzialności karnej za złożenie fałszywego oświadczenia	
Organ prowadzący państwowy zespół geodezyjno-kartograficzny	MIEJSKA PRACOWNIA GEODEZYJNA W BYDGOSZCZY Grodzki Ośrodek Dokumentacji Geodezyjnej i Kartograficznej w Bydgoszczy
Nr oraz data sporządzenia pozytywnego protokołu weryfikacji	MPGD.422.27.35.2023./ 17.II.2023 r.
Wykonawca prac geodezyjnych	USŁUGI GEODEZYJNE Regina Wnuk 86-031, Osiekko, ul. Krakowska 64 NIP 554-108-01-31 tel. 52 324 02 66, tel. kom. 604-773-611
Imię, nazwisko, nr uprawnień zawodowych kierownika prac	Geodeta Uprawniony REGINA WNUK UPR. MIN. G. P. iB/ NR 11792

Zespół Usług Geodezyjnych i Kartograficznych  
Projektowej w Bydgoszczy  
---Aktualne---projektowane---dla---uzgodnienie---w---ZUPP  
Bros projektowanych sieci w ZUPP  
Ston na dzień: 3.II.2023 r.