

Diagram illustrating the cross-section of a road structure, showing the central driving lane (Jezdnia) and side paths (Chodnik) with associated dimensions and construction details.

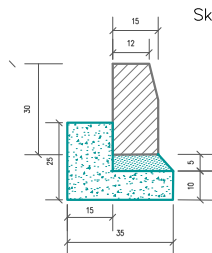
Dimensions:

- Central driving lane width: 5,50–5,60
- Side path width: 2,00
- Shoulder width: 2,00
- Curbside width: 0,12

Construction Details:

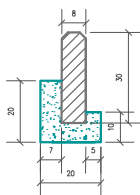
Location	Layer	Thickness / Material
Shoulder (Opaska ziemna)	Top layer	6cm kostka betonowa
	Subgrade	5cm podsypka cem.-piaskowa lub grys 0–7
	Subgrade	15cm podbudowa z kruszywa 0/31,5
	Subgrade	10cm warstwa odsączająca z piasku
Central driving lane (Jezdnia)	Top layer	4cm warstwa ścieralna z betonu asfaltowego AC 11S
	Subgrade	4cm warstwa wiążąca z betonu asfaltowego AC 11W
	Subgrade	25cm podbudowa z kruszywa naturalnego 0/31,5
Side path (Chodnik)	Top layer	obrzeże betonowe 8/30
	Subgrade	ława betonowa C8/10

SZCZEGÓŁ
KRAWĘŻNIK
[cm]



Skala 1:25

SZCZEGÓŁ
OBRZEŻE
[cm]



wg sytuacji

szer. zmienna

Zjazd 2%

Opaska ziemna

Opaska ziemna

obrzeże betonowe 8/30



fawa betonowa C8/10

8cm kostka betonowa

5cm podsyпка cem.-piaskowa lub grys 0-7

20cm podbudowa z kruszywa 0/31,5

15cm warstwa odsączająca z piasku

		mgr inż. Marcin Walkiewicz 39-400 TARNOBRZEG, ul. Tarnowskiego 28/3 NIP: 658525699 REGON: 520496783			
Inwestor:		GMINA STASZÓW 28-200 Staszów, ul. Opatowska 31			Nr Rys. 4
Temat		Przebudowa ul. Żeromskiego od km 0+241 do km 0+410 w Staszowie			
Nazwa rysunku		PRZEKROJE KONSTRUKCYJNE STAN ISTNIEJĄCY			
Faza:		Materiały na zgłoszenie	Data: 12.2022	Skala 1:50	
Branża	Funkcja	Imię i nazwisko:	Nr upr:	Podpis:	
DROGOWA	Projektant	mgr inż. Marcin Walkiewicz	PDK/0088/POOD/10		
DROGOWA	Projektant	mgr inż. Magdalena Walkiewicz			