




Odwierty wykonano w dniu 10.11.2022r.

Jan Kowalski. Pod

ProManLab-Piotr Mańkowski mgr inż. Piotr Mańkowski NIP: 697-216-15-73 64-100 Leszno ul. Orłowskiego 8		KARTA ARCHIWALNEGO OTWORU GEOTECHNICZNEGO				ZAŁĄCZNIK NR: 1	
Lokalizacja: m. Gościejowo – odwiert nr 1 (zgodnie z załączonym planem sytuacyjnym)					System wiercenia: świder ręczny Ø70mm		
Powiat: Rawicki		Wiercenie: mgr inż. Piotr Mańkowski			Rzędna wiercenia:		
Województwo: wielkopolskie					Data wiercenia: 10.12.2022r.		
Głębokość zwierciadła wody [m p.p.t.]	Skala [m]	Przelot [m]	Opis Litologiczny	Symbol gruntu	Warstwa geotechniczna	Wilgotność	Stan gruntu / Zagęszczenie
1	2	3	4	5	6	7	8
▽ 1,8 ▼ 2,0		0,3	NN - gruz	NN	-	-	-
	0,5	0,9	Piasek średni + pojedyncze kawałki gruzu, ciemno brązowy	Ps	-	s	-
	1,0	1,1	Piasek średni, brązowy	Ps	-	s	-
	1,5	1,8	Piasek średni, jasno brązowy	Ps	-	s	-
	2,0	2,2	Piasek średni, jasno brązowy	Ps	-	m	-
	2,5						
3,0							
3,5							
4,0							
UWAGI: Ocenę gruntu dokonano makroskopowo.							




 Podpis osoby wykonującej odwiert

ProManLab-Piotr Mańkowski mgr inż. Piotr Mańkowski NIP: 697-216-15-73 64-100 Leszno ul. Orłowskiego 8			KARTA ARCHIWALNEGO OTWORU GEOTECHNICZNEGO				ZAŁĄCZNIK NR: 2	
Lokalizacja: m. Gościejewo – odwiert nr 2 (zgodnie z załączonym planem sytuacyjnym)					System wiercenia: świder ręczny Ø70mm			
Powiat: Rawicki			Wiercenie: mgr inż. Piotr Mańkowski		Rzędna wiercenia:			
Województwo: wielkopolskie					Data wiercenia: 10.12.2022r.			
Głębokość zwiarcia wody [m p.p.t.]	Skala [m]	Przelot [m]	Opis Litologiczny	Symbol gruntu	Warstwa geotechniczna	Wilgotność	Stan gruntu / Zagęszczenie	
1	2	3	4	5	6	7	8	
 ▼▼1,8	0,5		Humus + pojedyncze kamienie, gruz	H	-	-	-	
	1,0	0,9	Piasek średni, ciemno brązowy	Ps	-	s	-	
	1,5	1,3	Piasek średni, brązowy	Ps	-	w	-	
	2,0	1,8	Piasek średni, jasno brązowa	Ps	-	m	-	
	2,2							
	2,5							
	3,0							
	3,5							
	4,0							
UWAGI: Ocenę gruntu dokonano makroskopowo.								

Mankowski Piotr

Podpis osoby wykonującej odwiert

ProManLab-Piotr Mańkowski mgr inż. Piotr Mańkowski 64-100 Leszno ul. Orłowskiego 8		KARTA ARCHIWALNEGO OTWORU GEOTECHNICZNEGO				ZAŁĄCZNIK NR: 3	
Lokalizacja: m. Gościejewo – odwiert nr 3 (zgodnie z załączonym planem sytuacyjnym)				System wiercenia: świder ręczny Ø70mm			
Powiat: Rawicki		Wiercenie: mgr inż. Piotr Mańkowski		Rzędna wiercenia:			
Województwo: wielkopolskie				Data wiercenia: 10.12.2022r.			
Głębokość zwiadczenia wody [m p.p.t]	Skala [m]	Przelot [m]	Opis Litologiczny	Symbol gruntu	Warstwa geotechniczna	Wilgotność	Stan gruntu / Zagęszczenie
1	2	3	4	5	6	7	8
▽ 1,6 ▼ 2,2	0,5	0,5	Humus + pojedyncze kamienie, gruz	H	-	-	-
	1,0	1,2	Piasek gliniasty / Gлина piaszczysta, brązowa	Pg /Gp	-	-	mpl
	1,5		Piasek gliniasty / Gлина piaszczysta, jasno brązowa	Pg / Gp	-	-	mpl
	2,0	2,2					
	2,5	2,5	Gлина, szaro brązowa	G	-	-	mpl
	3,0						
	3,5						
	4,0						
UWAGI: Ocenę gruntu dokonano makroskopowo.							



.....
Podpis osoby wykonującej odwiert

mgr inż. Piotr Mańkowski 64-100 Leszno ul. Orłowskiego 8		KARTA ARCHIWALNEGO OTWORU GEOTECHNICZNEGO				ZAŁĄCZNIK NR: 5	
Lokalizacja: m. Gościejewo – odwiert nr 5 (zgodnie z załączonym planem sytuacyjnym)				System wiercenia: świder ręczny Ø70mm			
Powiat: Rawicki		Wiercenie: mgr inż. Piotr Mańkowski		Rzędna wiercenia:			
Województwo: wielkopolskie				Data wiercenia: 10.12.2022r.			
Głębokość zwierciadła wody [m p.p.c]	Skala [m]	Przelot [m]	Opis Litologiczny	Symbol gruntu	Warstwa geotechniczna	Wilgotność	Stan gruntu / Zagęszczenie
1	2	3	4	5	6	7	8
	0,5	0,5	Humus	H	-	-	-
	1,0		Gлина / Głona piaszczysta, brązowa	G /Gp	-	-	mpl
	2,0	2,0					
▽▼ 2,0	2,0						
	2,5						
	3,0						
	3,5						
	4,0						
UWAGI: Ocenę gruntu dokonano makroskopowo.							

Mańkowski Pisk

Podpis osoby wykonującej odwiert

mgr inż. Piotr Mańkowski 64-100 Leszno ul. Orłowskiego 8		KARTA ARCHIWALNEGO OTWORU GEOTECHNICZNEGO				ZAŁĄCZNIK NR: 6	
Lokalizacja: m. Gościejewo – odwiert nr 6 (zgodnie z załączonym planem sytuacyjnym)					System wiercenia: świder ręczny Ø70mm		
Powiat: Rawicki			Wiercenie: mgr inż. Piotr Mańkowski		Rzędna wiercenia:		
Województwo: wielkopolskie					Data wiercenia: 10.12.2022r.		
Głębokość zwiarcadła wody [m p.p.t.]	Skala [m]	Przelot [m]	Opis Litologiczny	Symbol gruntu	Warstwa geotechniczna	Wilgotność	Stan gruntu / Zagęszczenie
1	2	3	4	5	6	7	8
S	0,5	1,1	Humus	H	-	-	-
	1,0		Glina	G	-	-	tpl
	1,5	1,7	Glina	G	-	-	pl
	2,0	2,5					
	2,5						
	3,0						
	3,5						
	4,0						
UWAGI: Ocenę gruntu dokonano makroskopowo.							



 Podpis osoby wykonującej odwiert