





ZAŁĄCZNIK B- Dokumentacja mapowa (1)

LOKALIZACJA I ZAKRES POWIERZCHNI GOSPODARCZYCH w obrębie terenów zewnętrznych oraz w obrębie dziedzińców wewnętrznych i dachów zielonych budynków: Wydziału Matematyki i Informatyki UJ, Wydziału Chemii UJ, Wydziału Fizyki Astronomii i Informatyki Stosowanej UJ, Wydziału Biochemii, Biofizyki i Biotechnologii UJ, Instytutu Zoologii i Badań Biomedycznych UJ, Instytutu Nauk o Środowisku oraz Wydziału Zarządzania i Komunikacji Społecznej UJ na terenie Kampusu 600-lecia Odnowienia Uniwersytetu Jagiellońskiego w Krakowie

Skala 1:1200

Opracowanie: inż. arch.kraj. Katarzyna Kulig

LEGENDA

-  JAKOŚĆ I-usunięcie wszystkich roślin niepożądanych z całkowitej powierzchni rabaty/ obrębu placówek drzew i wysokich krzewów
-  JAKOŚĆ I- placówki drzew i wysokich krzewów
-  JAKOŚĆ II- usunięcie wszystkich roślin niepożądanych z wewnętrznego obwodu rabaty stanowiącego pas szerokości 20 cm wraz z wykoszeniem zewnętrznego obwodu rabaty stanowiącego pas szerokości 20 cm przy użyciu wykaszarek ręcznych elektrycznych
-  OBSZARY POZA ZAKRESEM UMOWY

