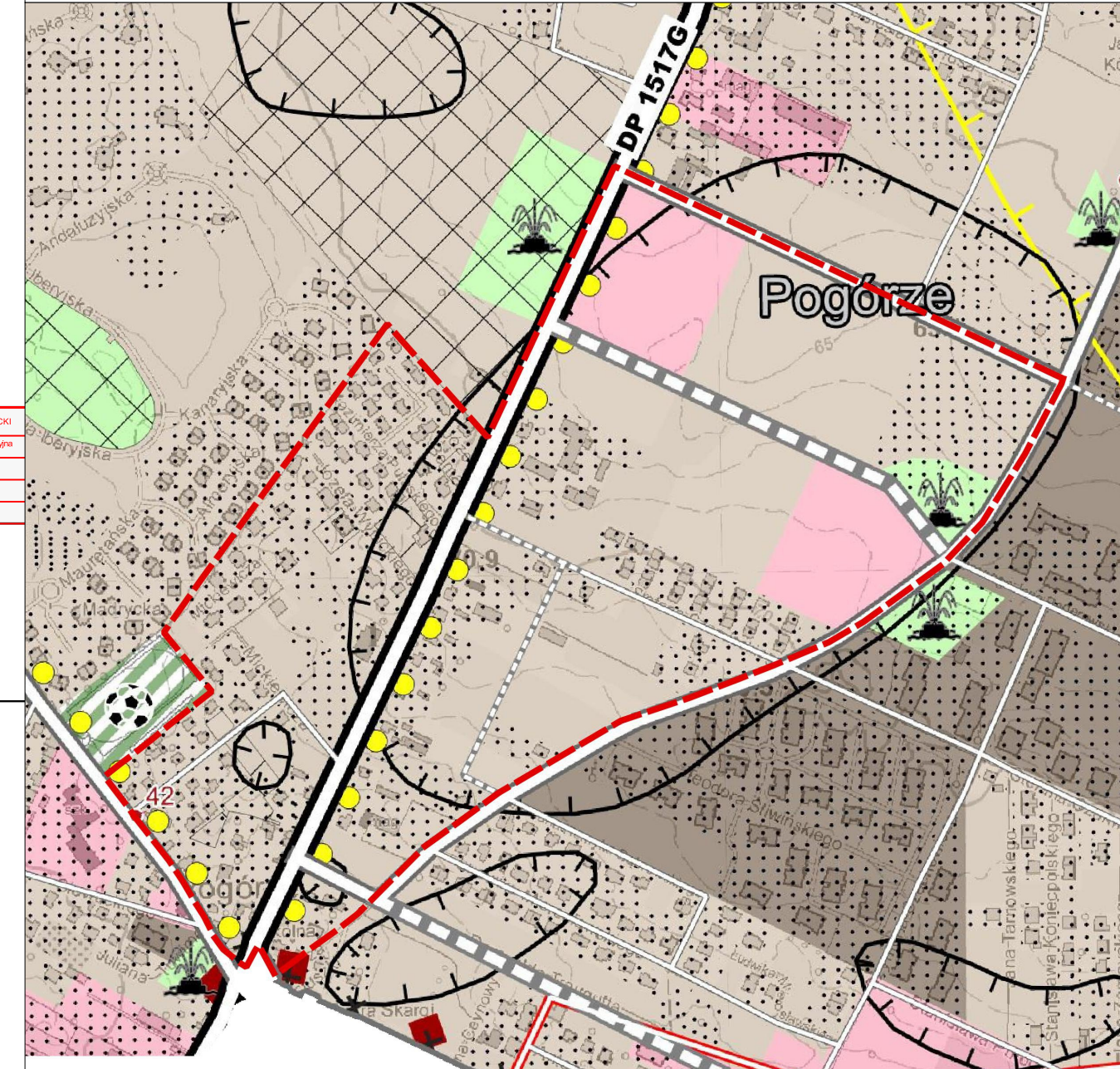


MIEJSCOWY PLAN ZAGOSPODAROWANIA PRZESTRZENNEGO CZĘŚCI OBREBU POGÓRZE GMINA KOSAKOWO W REJONIE ULIC: FELIKSA DORSZA, TADEUSZA KOŚCIUSZKI, WIEJSKIEJ, ADAMA MICKIEWICZA, JÓZEFA WYBICKIEGO I KAZIMIERZA PUŁASKIEGO

Załącznik do Uchwały Nr..... Rady Gminy Kosakowo z dnia.....

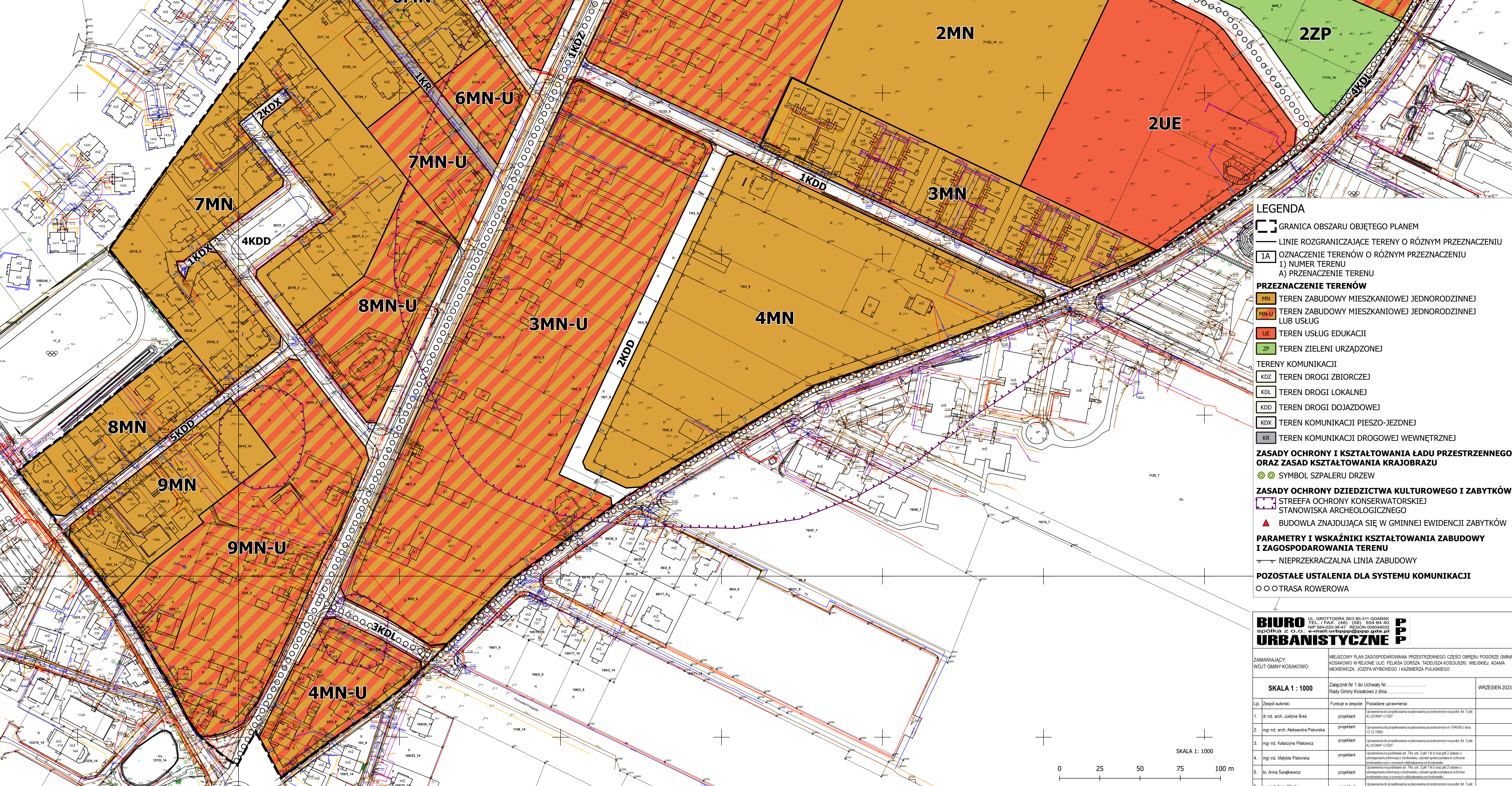
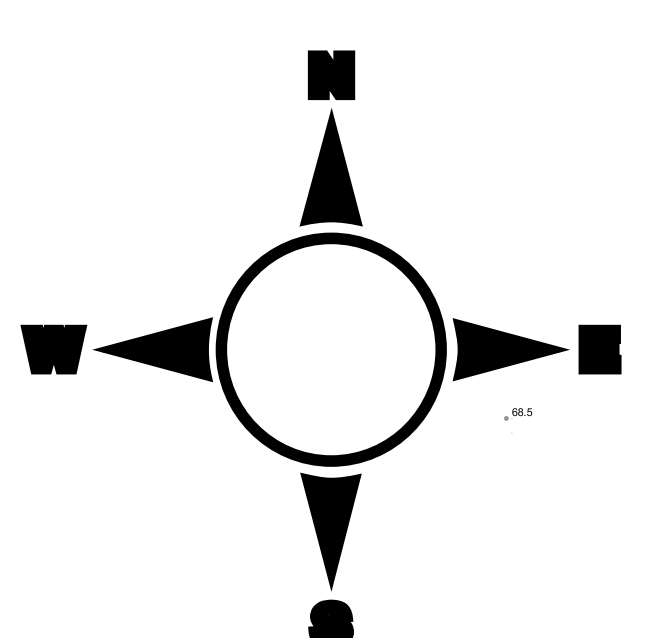
CZEŚĆ GRANICZNA PLANU - RYSUNEK MIEJSCOWEGO PLANU ZAGOSPODAROWANIA PRZESTRZENNEGO SPORZĄDZONY Z WYKORZYSTANIEM URZĘDOWEJ KOPII MAPY ZASADNICZEJ, WYDANEJ Z PAŃSTWOWEGO ZASOBU GEODEZYJNEGO I KARTOGRAFICZNEGO - LICENCJA STAROSTY PUŁCKIEGO NR GKK.6642.2092.2023_2211_P

Wyrus ze SUIKZP Gminy Kosakowo Uchwała Nr XCIV/684/2023 Rady Gminy Kosakowo z dnia 20 czerwca 2023 roku



Oznaczenia

- granicza opracowania planu
- strefa intensywnego rozwoju
- III. KIERUNEK ZAGOSPODAROWANIA**
- tereny zabudowy mieszkaniowej jednorodzinnej
- tereny zabudowy mieszkaniowej wielorodzinnej
- tereny zabudowy usługowej
- tereny sportu i rekreacji
- tereny zieleni urządzonej
- obiekty ujęte w ewidencji zabytków
- granicza strefy ochrony konserwatorskiej stanowisk archeologicznych
- linie elektroenergetyczne wysokiego napięcia WN
- publiczne drogi klasy zbiorczej
- publiczne drogi klasy lokalnej
- pozostałe drogi
- lokalne trasy rowerowe
- PROJEKTYWANA - UZASADNIACIA OCHRONY KRAJOWA
- publiczne drogi klasy lokalnej
- pozostałe drogi
- przewidywane oddziaływanie akustyczne 45dB od lotniska
- obszary o w pełni wykształconej swobodnej funkcjonalno-przestrzennej (ZSF) - obszar zwartej zabudowy
- tereny zatrzymywane



LEGENDA

- GRANICA OBSZARU OBJĘTEGO PLANEM
- LINIE ROZGRANICZAJĄCE TERENY O RÓŻNYM PRZEZNACZENIU
- 1A** OZNACZENIE TERENÓW O RÓŻNYM PRZEZNACZENIU
 - 1) NUMER TERENU
 - A) PRZEZNACZENIE TERENU
- PRZEZNACZENIE TERENÓW**
 - MN** TEREN ZABUDOWY MIESZKANIOWEJ JEDNORODZINNEJ
 - MN-U** TEREN ZABUDOWY MIESZKANIOWEJ JEDNORODZINNEJ LUB USŁUG
 - UE** TEREN USŁUG EDUKACYJNY
 - ZP** TEREN ZIELENI URZĄDZONEJ
- TERENY KOMUNIKACJI**
 - KOZ** TEREN DROGI ZBIORCZEJ
 - KDL** TEREN DROGI LOKALNEJ
 - KDD** TEREN DROGI DOJAZDOWEJ
 - KDX** TEREN KOMUNIKACJI PIESZO-JEZDNEJ
 - KR** TEREN KOMUNIKACJI DROGOWEJ WEWNĘTRZNEJ
- ZASADY OCHRONY I KSZTAŁTOWANIA ŁADU PRZESTRZENNEGO ORAZ ZASAD KSZTAŁTOWANIA KRAJOBRAZU**
 - SYMBOL SZPALERU DRZEW
- ZASADY OCHRONY DZIEDZICTWA KULTUROWEGO I ZABYTKÓW**
 - STREFEA OCHRONY KONSERWATORSKIEJ STANOWISKA ARCHEOLOGICZNEGO
 - BUDOWLA ZNAJDUJĄCA SIĘ W GMINNEJ EWIDENCJI ZABYTKÓW
- PARAMETRY I WSKAŹNIKI KSZTAŁTOWANIA ZABUDOWY I ZAGOSPODAROWANIA TERENU**
 - NIEPRZEKACZALNA LINIA ZABUDOWY
- POZOSTAŁE USTALENIA DLA SYSTEMU KOMUNIKACJI**
 - TRASA ROWEROWA

BIURO URBANISTYCZNE

UL. GROTOWSKA 26D 80-311 GDANSK
TEL./FAX (48) (58) 504 04 40
WPKA-2024-17 WISŁOKA 05052
SPÓŁKA Z O.O. e-mail: urb@urbppp.pl

ZAMAWIAJĄCY: WÓJT GMINY KOSAKOWO

MIEJSCOWY PLAN ZAGOSPODAROWANIA PRZESTRZENNEGO CZĘŚCI OBREBU POGÓRZE GMINA KOSAKOWO W REJONIE ULIC: FELIKSA DORSZA, TADEUSZA KOŚCIUSZKI, WIEJSKIEJ, ADAMA MICKIEWICZA, JÓZEFA WYBICKIEGO I KAZIMIERZA PUŁASKIEGO

SKALA 1 : 1000	Załącznik Nr 1 do Uchwały Nr..... Rady Gminy Kosakowo z dnia.....	WRZESIEŃ 2023
----------------	--	---------------

Lp.	Zespół autorów:	Funkcje w zespole:	Posiadane uprawnienia:
1.	mgr inż. arch. Justyna Bręś	projektant	Uprawnienia do projektowania w planowaniu przestrzennym na podstawie art. 5 pkt 4) USTAWY O PZP
2.	mgr inż. arch. Aleksandra Piłkowska	projektant	Uprawnienia do projektowania w planowaniu przestrzennym na podstawie art. 5 pkt 4) USTAWY O PZP
3.	mgr inż. Katarzyna Piłkiewicz	projektant	Uprawnienia do projektowania w planowaniu przestrzennym na podstawie art. 5 pkt 4) USTAWY O PZP
4.	mgr inż. Małgorzata Piłkowska	projektant	Uprawnienia do podważenia art. 74a ust. 2 pkt 1) ustawy o planowaniu przestrzennym w przedmiocie, ustalenie sposobu realizacji w terenie przedsięwzięcia oraz sposobu oddziaływania na środowisko
5.	lic. Anna Świętopełkiewicz	projektant	Uprawnienia do podważenia art. 74a ust. 2 pkt 1) ustawy o planowaniu przestrzennym w przedmiocie, ustalenie sposobu realizacji w terenie przedsięwzięcia oraz sposobu oddziaływania na środowisko
6.	mgr inż. Iwona Wójcik	projektant	Uprawnienia do projektowania w planowaniu przestrzennym na podstawie art. 5 pkt 4) USTAWY O PZP

SKALA 1: 1000

