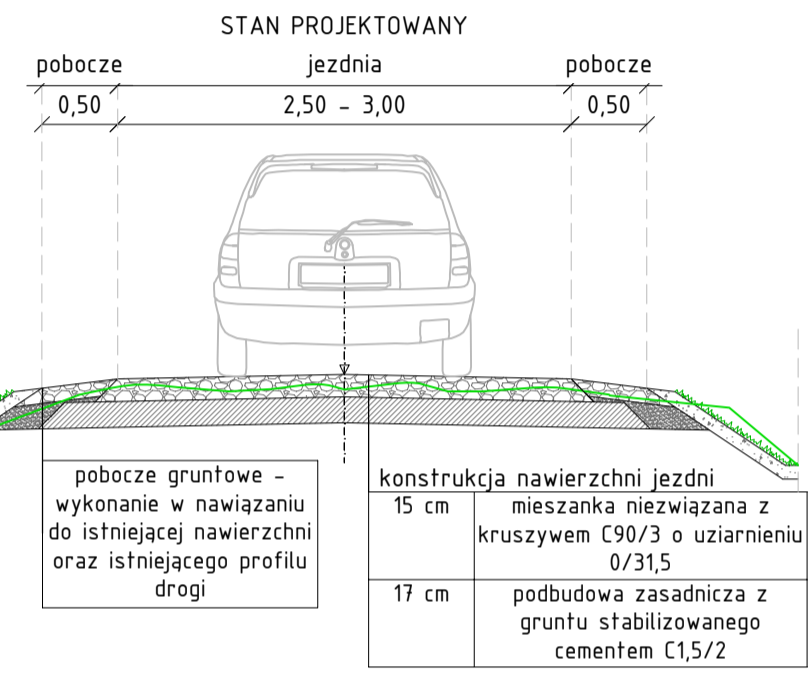
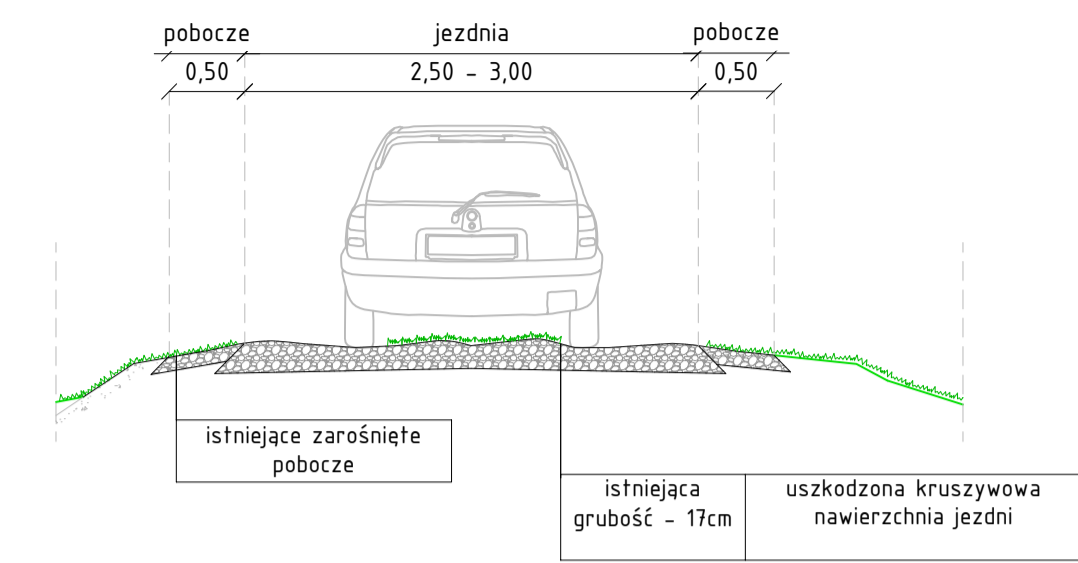
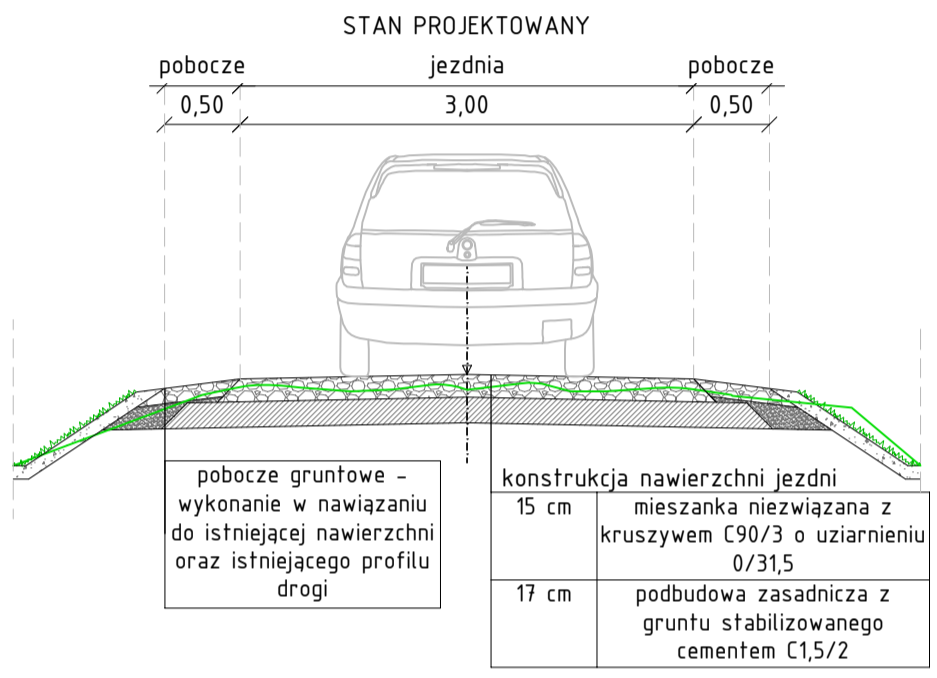
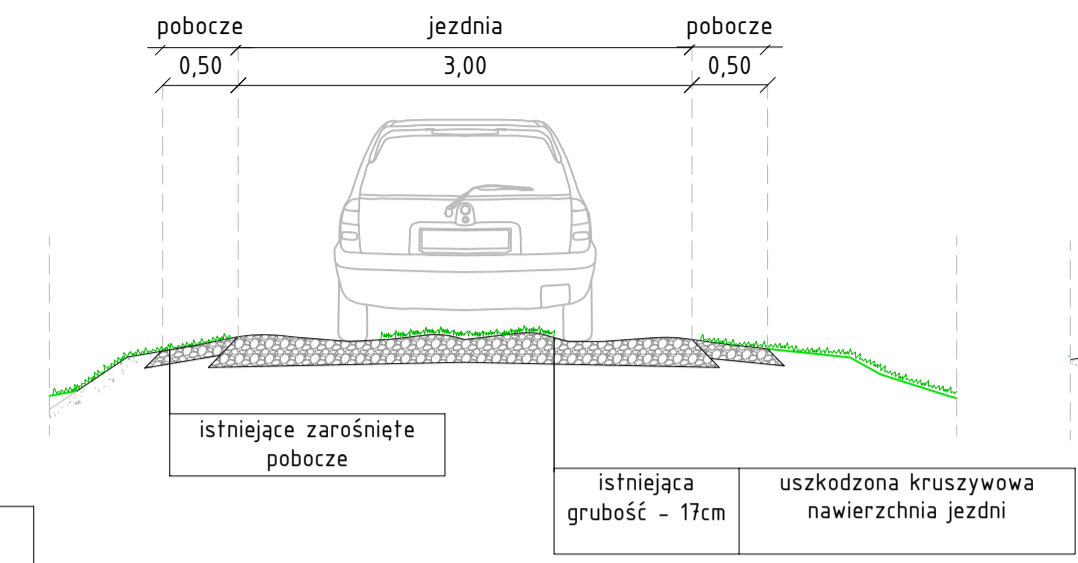


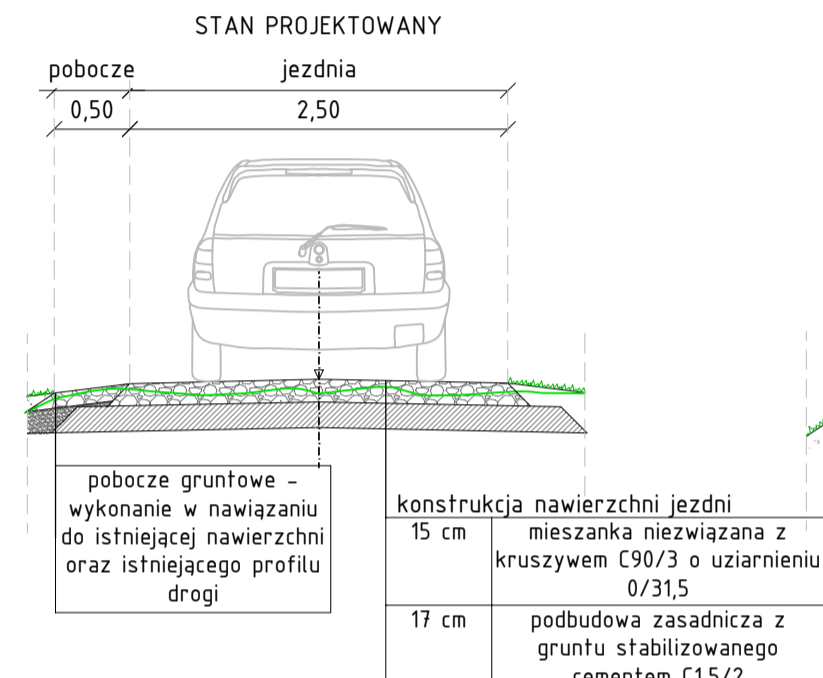
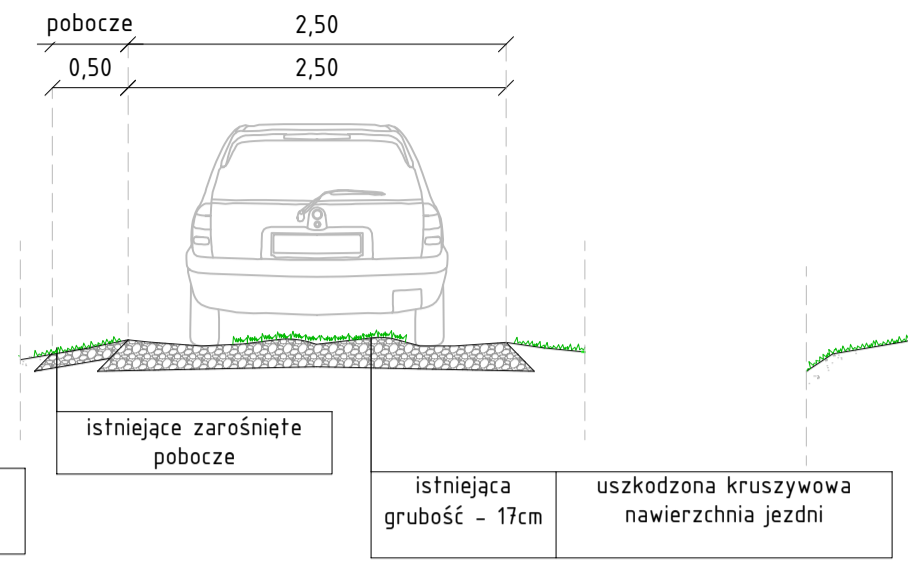
DROGA NR 97
 (KM 0+062 do KM 0+070 oraz KM 0+151 do KM 0+161)
 odcinek przejściowy zmiany szerokości z 2,5 m na 3,0 m
 STAN ISTNIEJĄCY



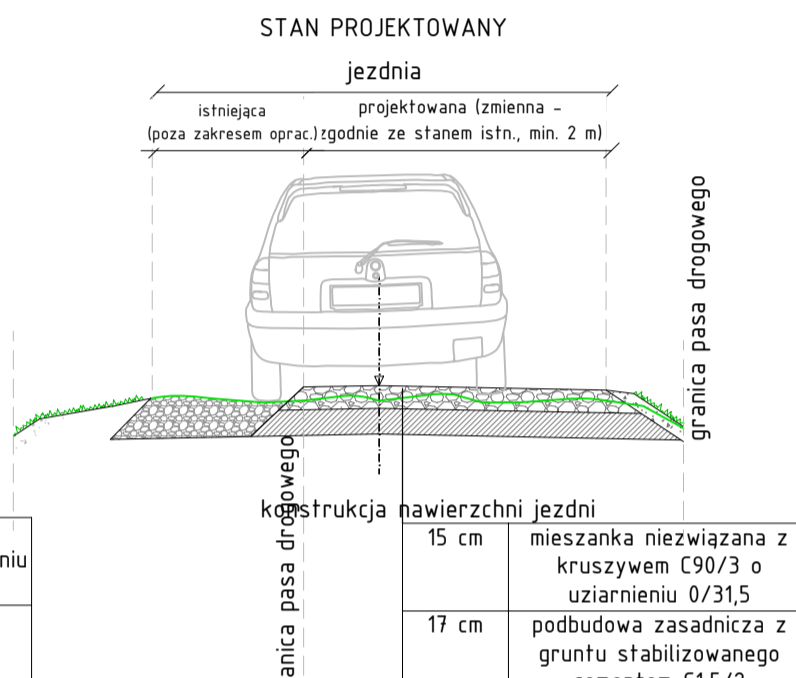
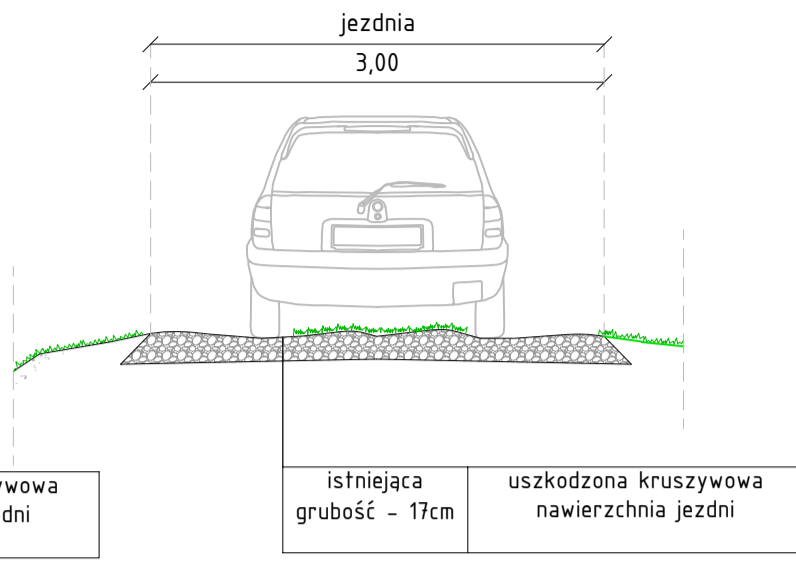
DROGI NR 97 (KM 0+161 do KM 0+600)
 STAN ISTNIEJĄCY



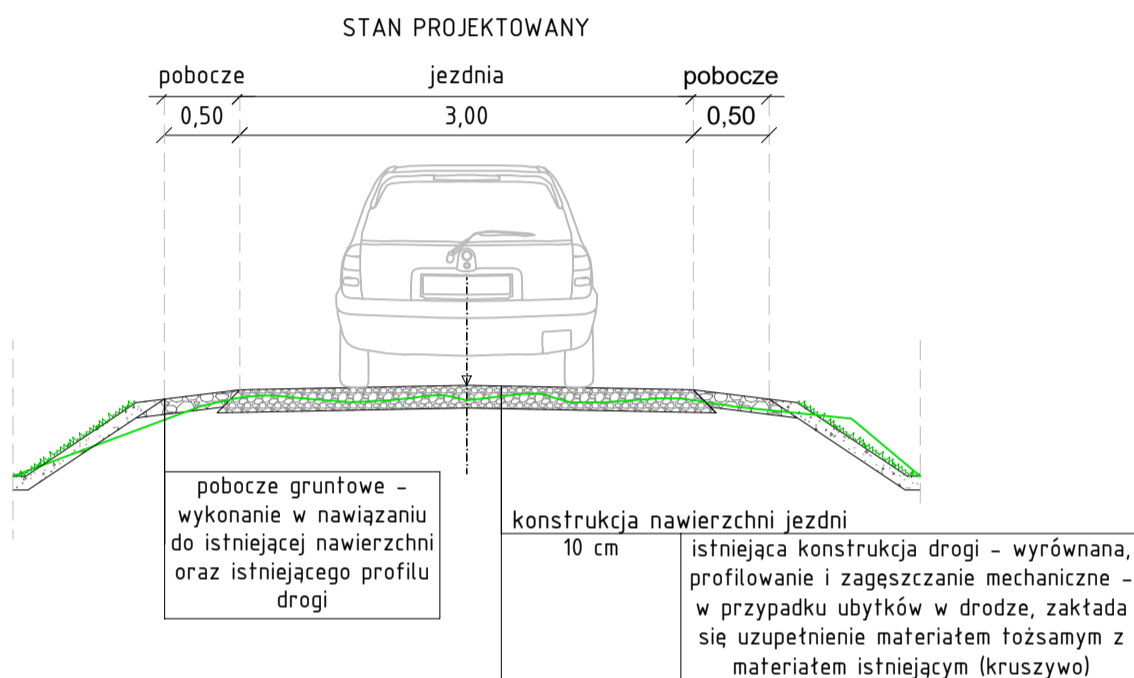
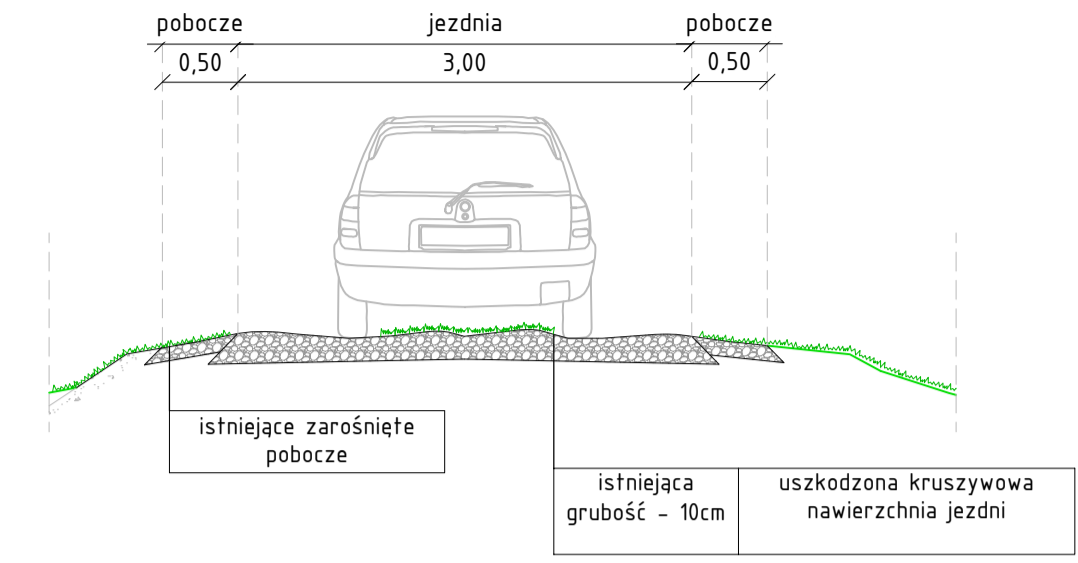
DROGA 97 (KM 0+070 do KM 0+151)
 STAN ISTNIEJĄCY



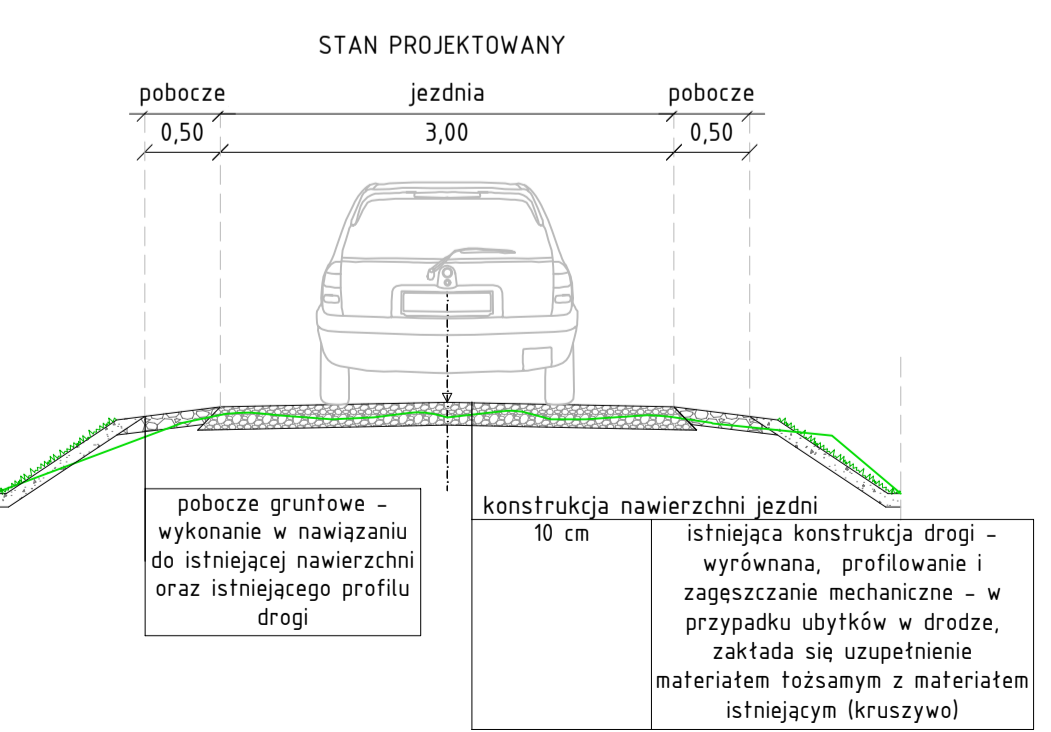
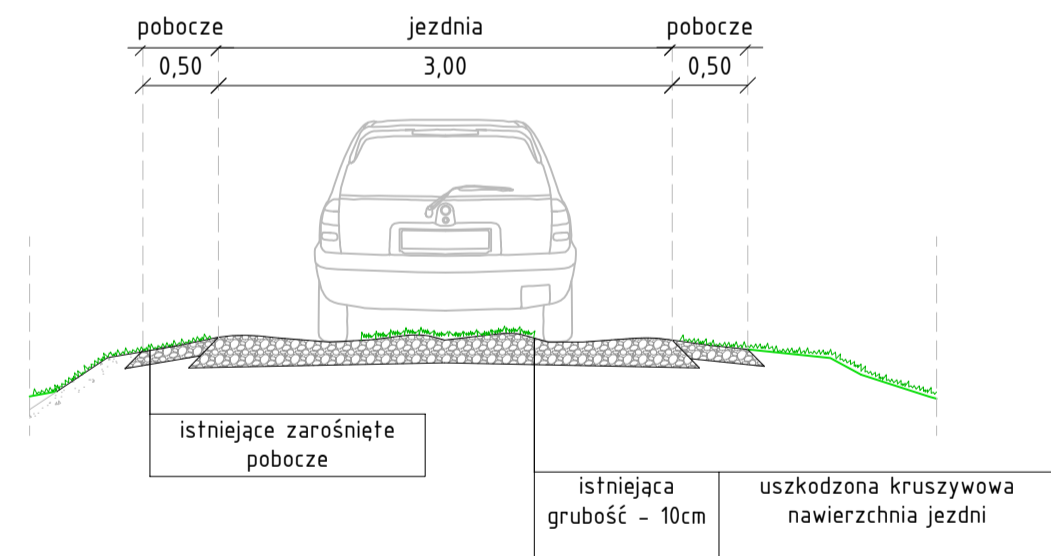
DROGA 97 (KM 0+600 do KM 0+768)
 STAN ISTNIEJĄCY



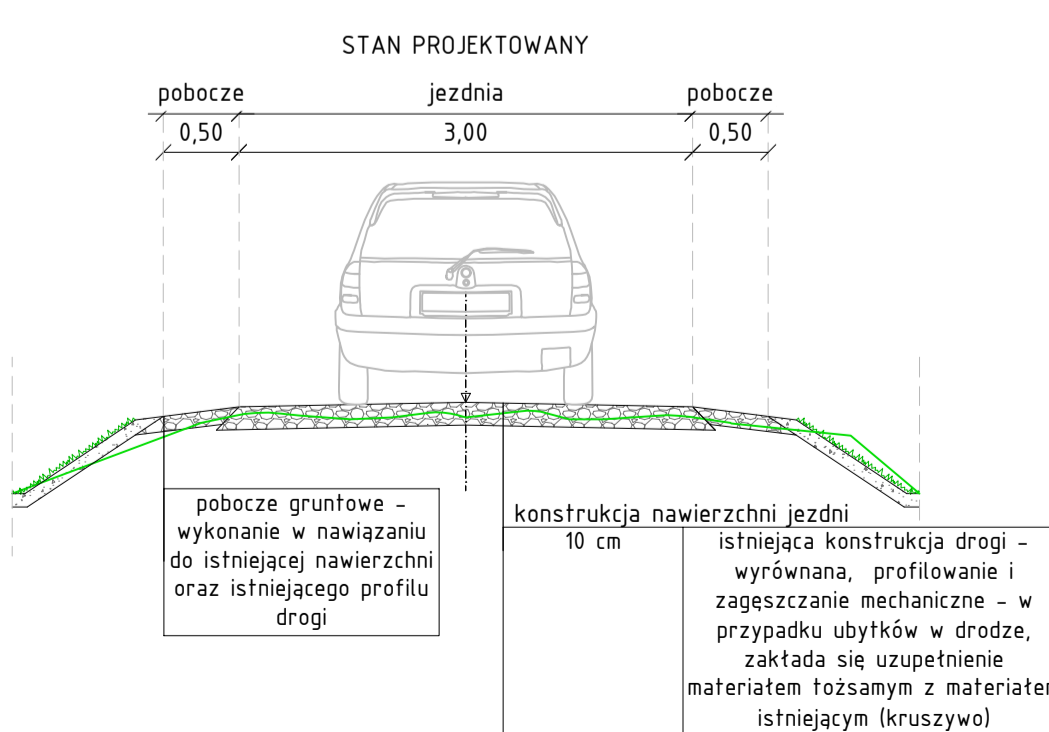
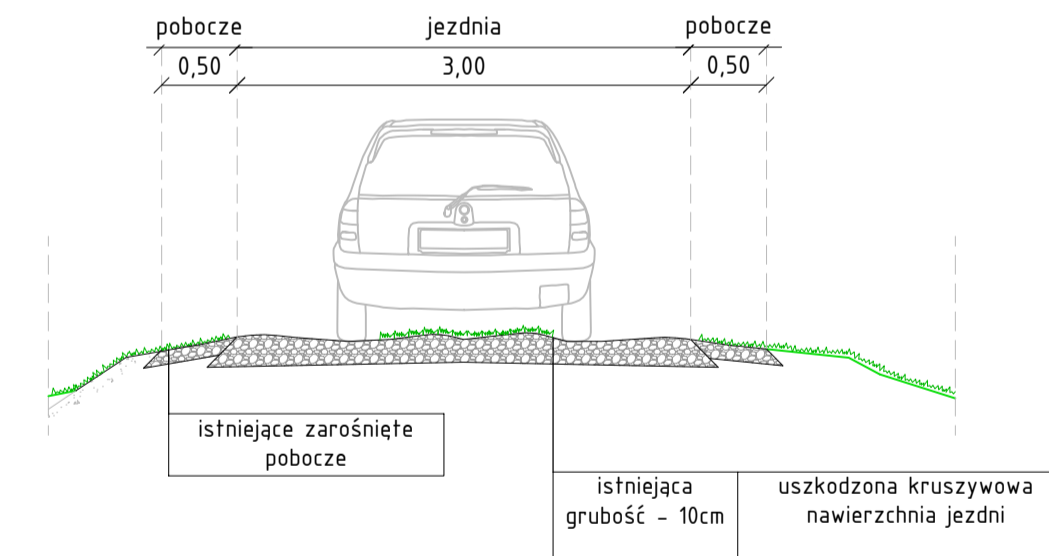
DROGA NR 99A (KM 0+090 do 0+150)
 DROGA NR 99B (KM 0+000 do KM 0+280)
 STAN ISTNIEJĄCY



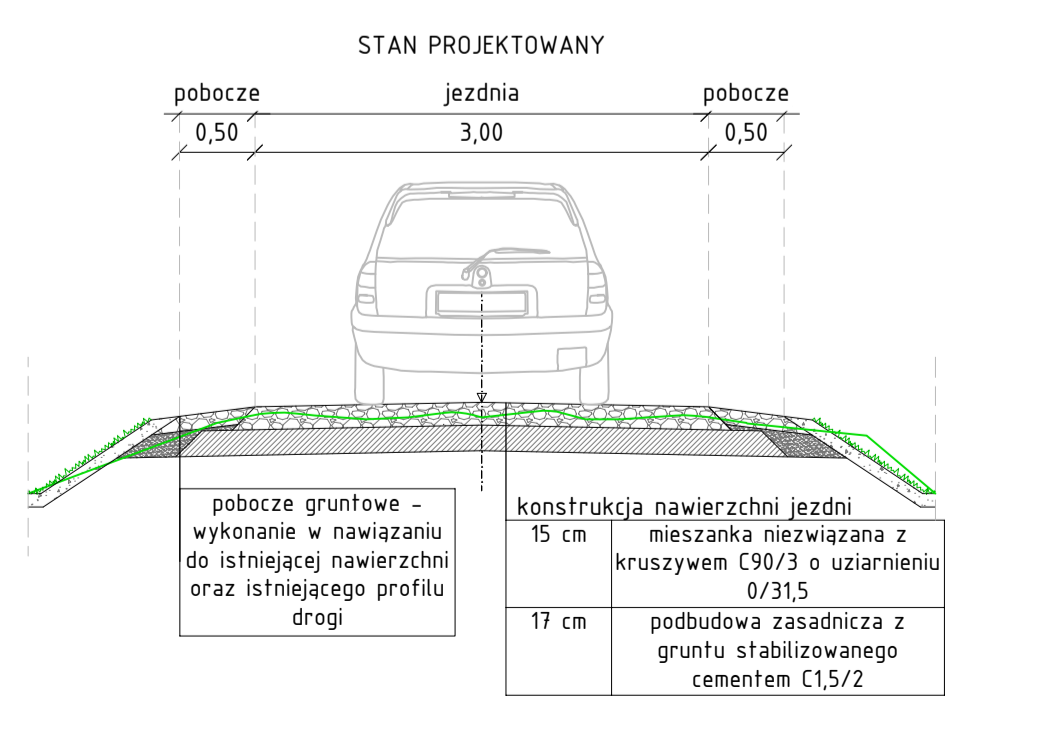
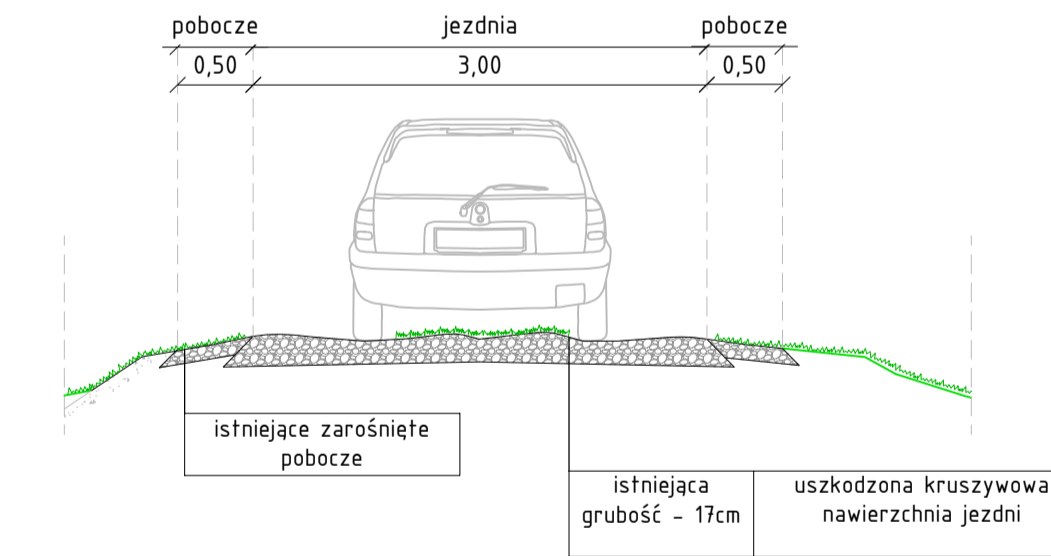
DROGA NR 100 (KM 0+057 do KM 0+096)
 STAN ISTNIEJĄCY



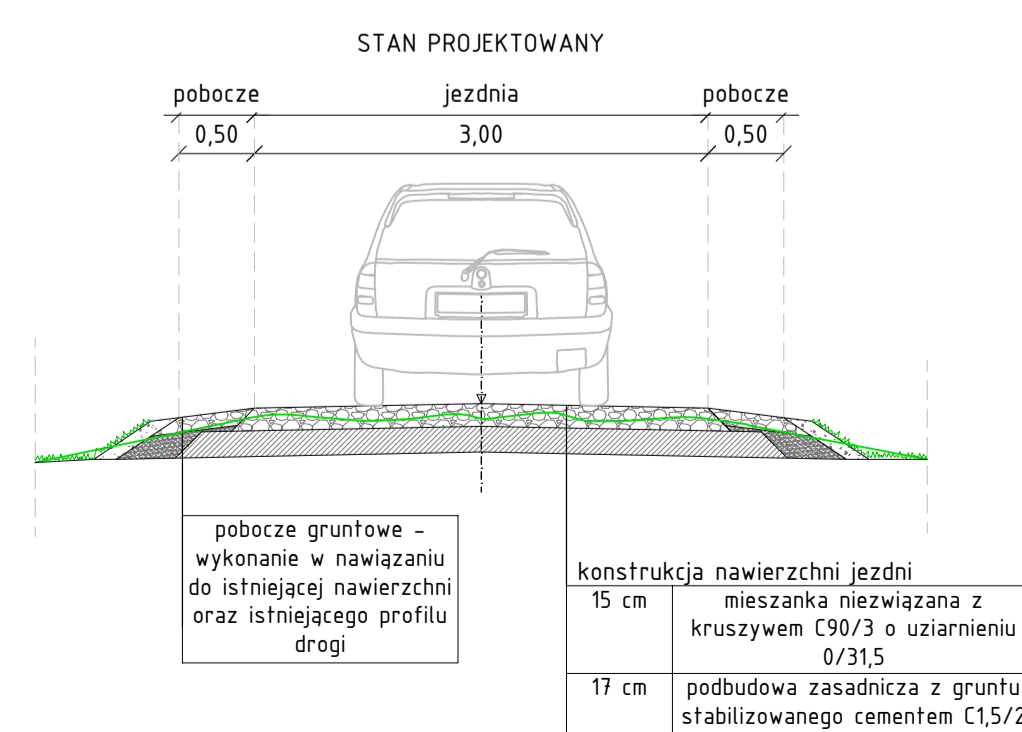
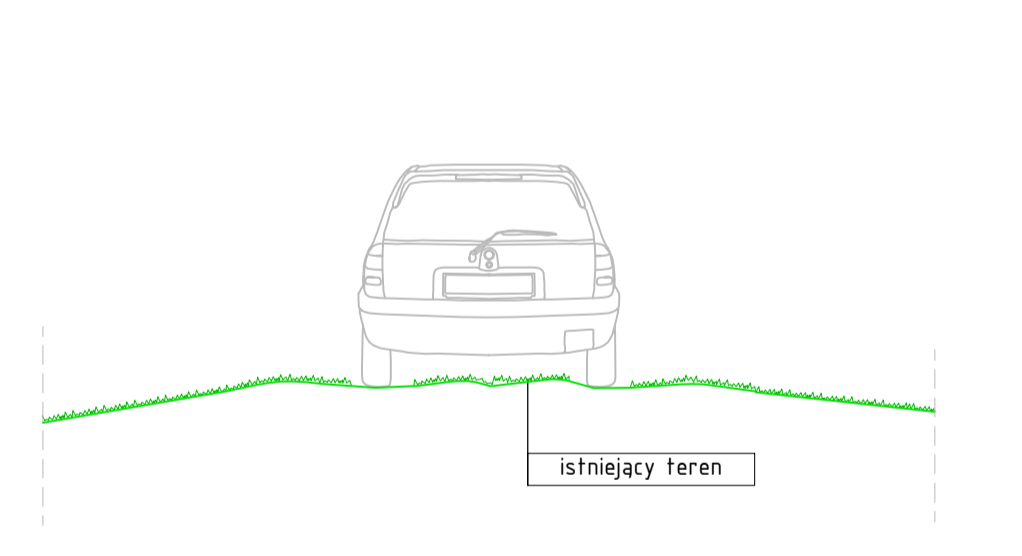
DROGA NR 101 (KM 0+000 do KM 0+102)
 STAN ISTNIEJĄCY



DROGA NR 102 (KM 0+000 do KM 0+501)
 STAN ISTNIEJĄCY



DROGA NR 104
 (KM 0+000 do KM 0+335 oraz KM 0+447 do KM 0+523)
 STAN ISTNIEJĄCY



- LEGENDA:
- istniejąca konstrukcja nawierzchni
 - mieszanka niezwiązana z kruszywem C90/3
 - grunt stabilizowany cementem C1,5/2
 - grunt zasypowy
 - 10 cm warstwa humusu wraz z obsianiem mieszanką traw

JEDNOSTKA PROJEKTOWA
 Via Ambra Sebastian Grabiński
 ul. Mickiewicza 37/58, 01-625 Warszawa

INWESTOR
 Powiat Gorlicki
 ul. Biecka 3
 38-300 Gorlice

NAZWA I ADRES OBIEKTU BUDOWLANEGO
 Przebudowa dróg dojazdowych do pól w ramach operacji pn.: Scalenie gruntów wsi Ractawice, gmina Biecz, powiat Gorlice

TYTUŁ RYSUNKU
 PRZEKROJE NORMALNE

FUNKCJA BRANŻA
 mgr inż. Sebastian Grabiński
 Uprawnienia budowlane do projektowania bez ograniczeń w specjalności drogowej nr MAZ/0014/PWB0/18

PROJEKTANT
 mgr inż. Andrzej Duliński
 Uprawnienia budowlane do projektowania bez ograniczeń w specjalności drogowej nr MAZ/0012/PWB0/18

SPRZĄDZAJĄCY
 mgr inż. Anna Winkiewicz

SKALA RYS.
 1:50

NR RYS.
 3

ARKUSZ
 4 z 4

DATA
 27.10.2023r.