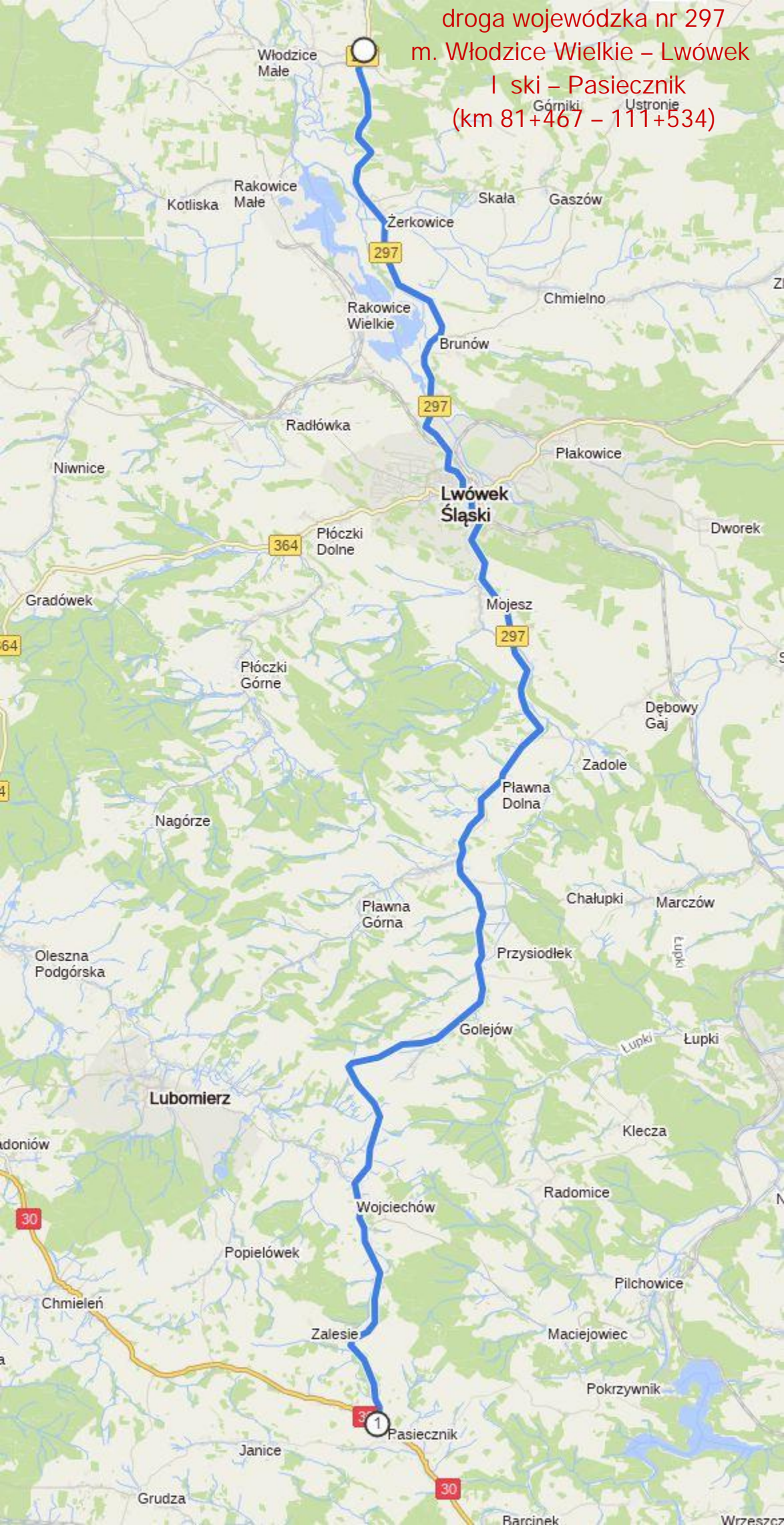
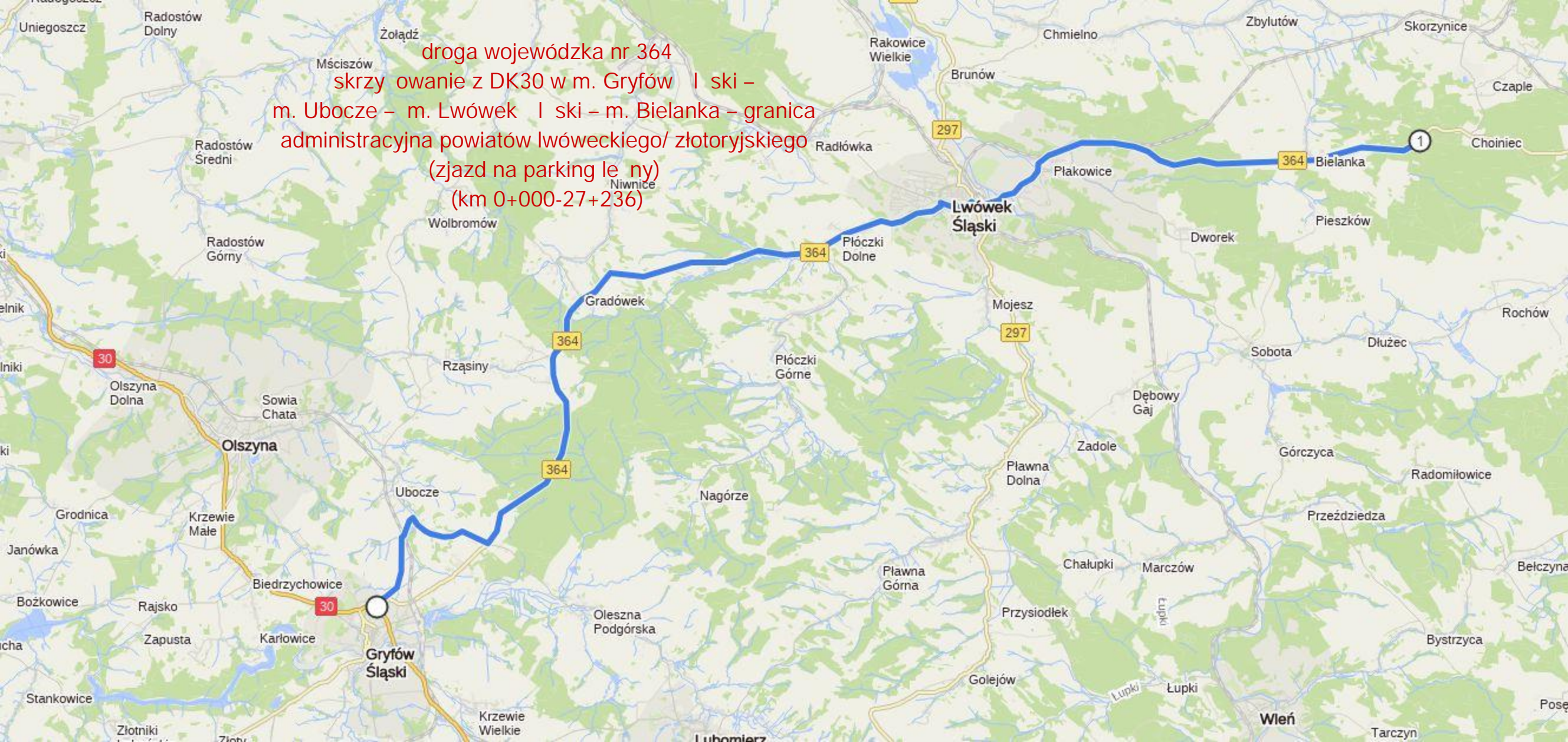
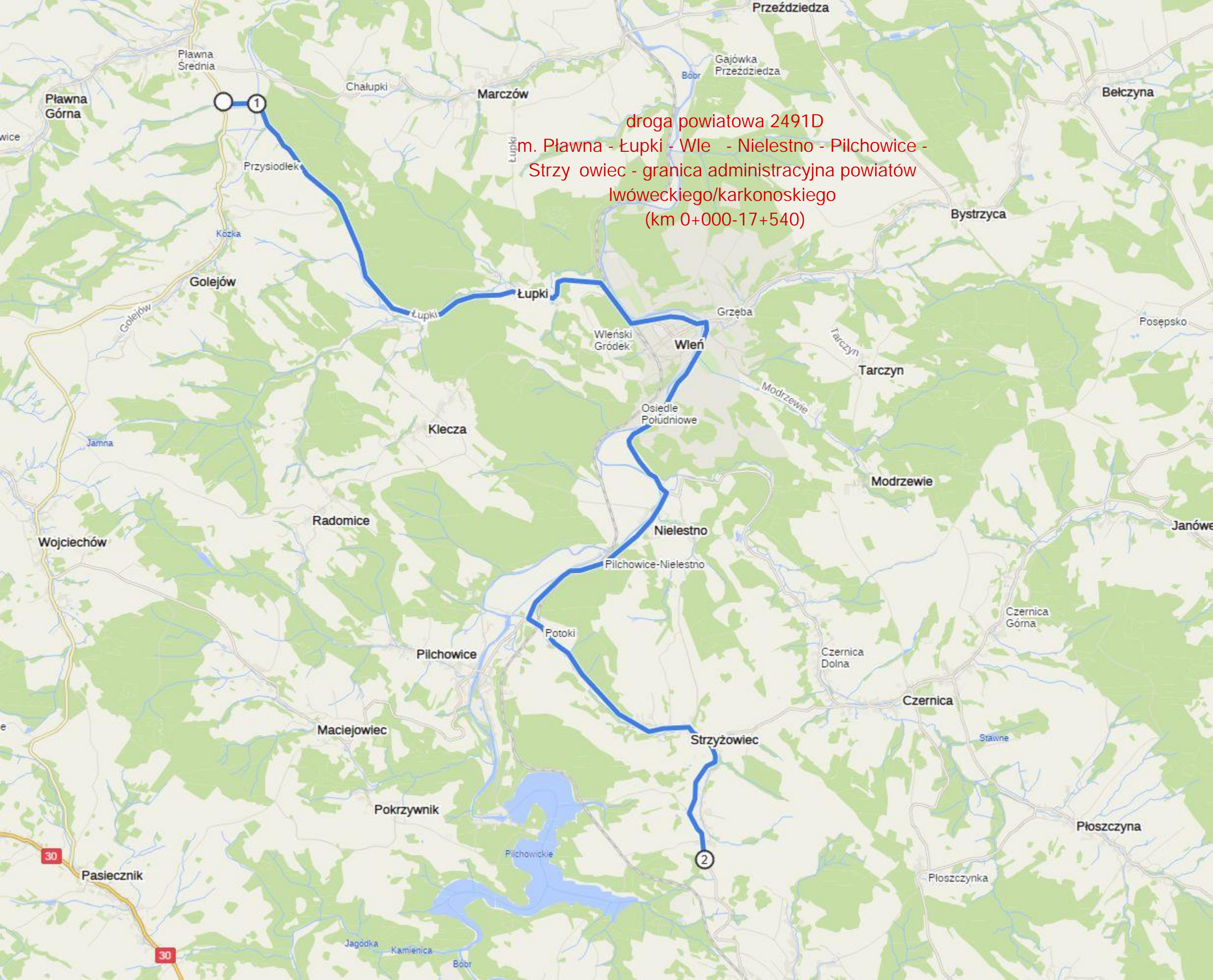


droga wojewódzka nr 297
m. Włodzice Wielkie – Lwówek
I ski – Pasiecznik
(km 81+467 – 111+534)



droga wojewódzka nr 364
skrzyżowanie z DK30 w m. Gryfów Śląski –
m. Ubocze – m. Lwówek Śląski – m. Bielanka – granica
administracyjna powiatów lwóweckiego/ złotoryjskiego
(zjazd na parking lewy)
(km 0+000-27+236)





droga powiatowa 2491D
m. Pławna - Łupki - Wleń - Nieleśno - Pilchowice -
Strzyżowiec - granica administracyjna powiatów
lwóweckiego/karkonoskiego
(km 0+000-17+540)

Pławna Góra

Pławna Średnia

Chalupki

Marczów

Gajówka
Przeździec

Belczyna

Przysiółek

Kozka

Golejów

Golejów

Łupki

Wleński
Gródek

Wleń

Osiedle
Południowe

Tarczyn

Tarczyn

Modrzewie

Modrzewie

Radomice

Nieleśno

Pilchowice-Nieleśno

Wojciechów

Pilchowice

Potoki

Czernica
Dolna

Czernica

Czernica
Górna

Maciejowiec

Strzyżowiec

Stawne

Pokrzywnik

Pilchowickie

Płoszczyna

Pasiecznik

Płoszczynka

Jagódka

Kamienica

Bóbr

30

30

0

1

2