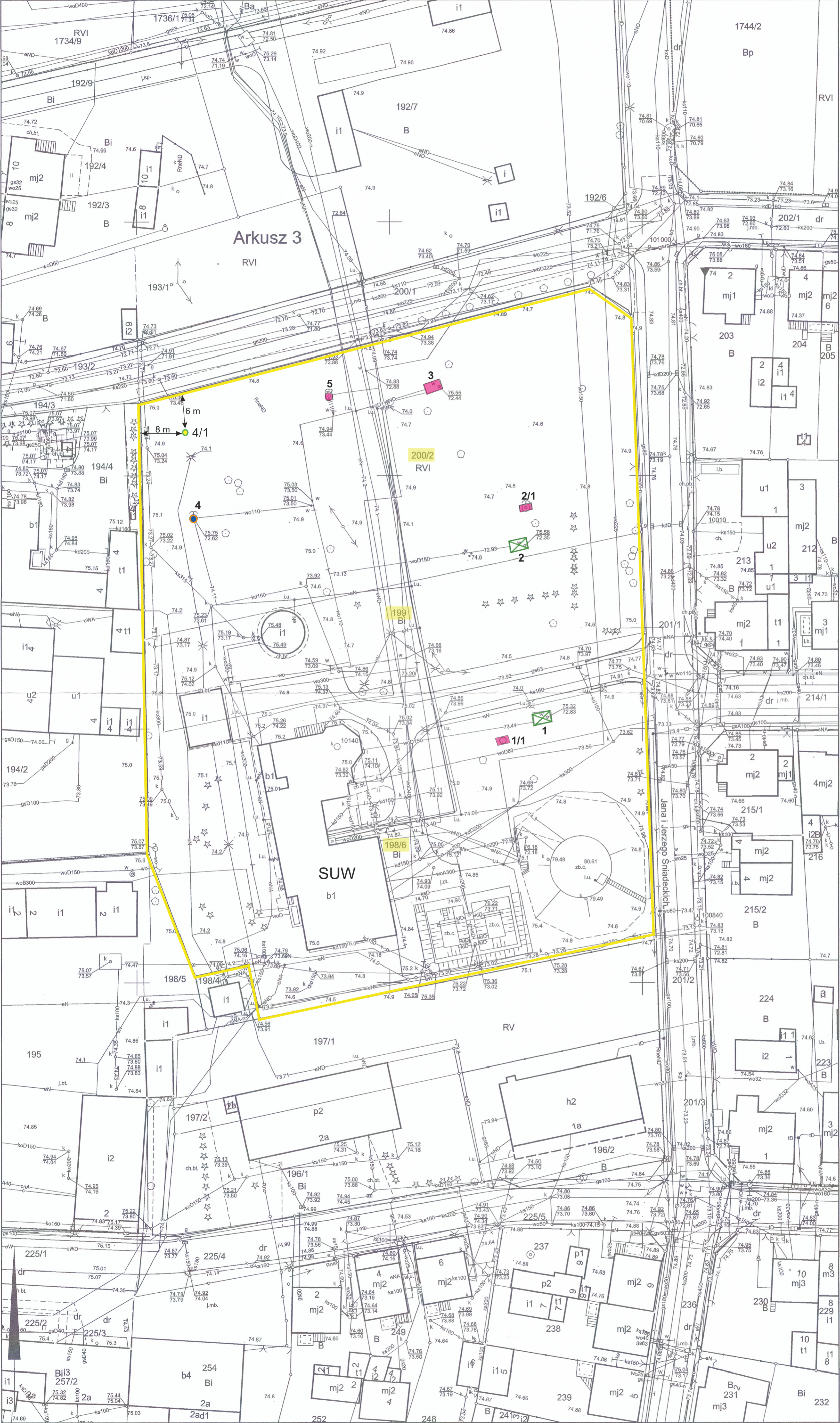







Województwo: wielkopolskie
Powiat: nowotomyski
Jednostka ewidencyjna: Miasto Nowy Tomyśl
Obręb ewidencyjny: NOWY TOMYŚL
Arkusz: 12, 3
Numer sekcji: 5.175.30.04.3.3
Działka: 200/2, 198/6, 199
Wykonał: Adrianna Bartkowiak



Załącznik nr 6

-  Teren ujęcia wody i SUW w Nowym Tomyślu przy ul. Śniadeckich
-  Lokalizacja eksploatowanych studni
-  Lokalizacja zlikwidowanych studni
-  Lokalizacja przeznaczonej do likwidacji studni nr 4 w Nowym Tomyślu
-  Lokalizacja projektowanej studni zastępczej nr 4/1 w Nowym Tomyślu

Poświadczam zgodność niniejszego kopii z treścią materiału państwowego zasobu geodezyjnego i kartograficznego

STAROSTA NOWOTOMYSKI

Mapa zasadnicza
(Nazwa materiału zasobu)

GK.6642.1.725.2020
(Identyfikator ewidencyjny materiału zasobu)

06-05-2020
(Data wykonania kopii)

Z up. STAROSTY
inż. Małgorzata Nowaczyk

starszy geodeta
w Powiatowym Ośrodku Dokumentacji
Geodezyjnej i Kartograficznej

(Imię, nazwisko i podpis osoby reprezentującej organ)

5798932,77

5798932,77