

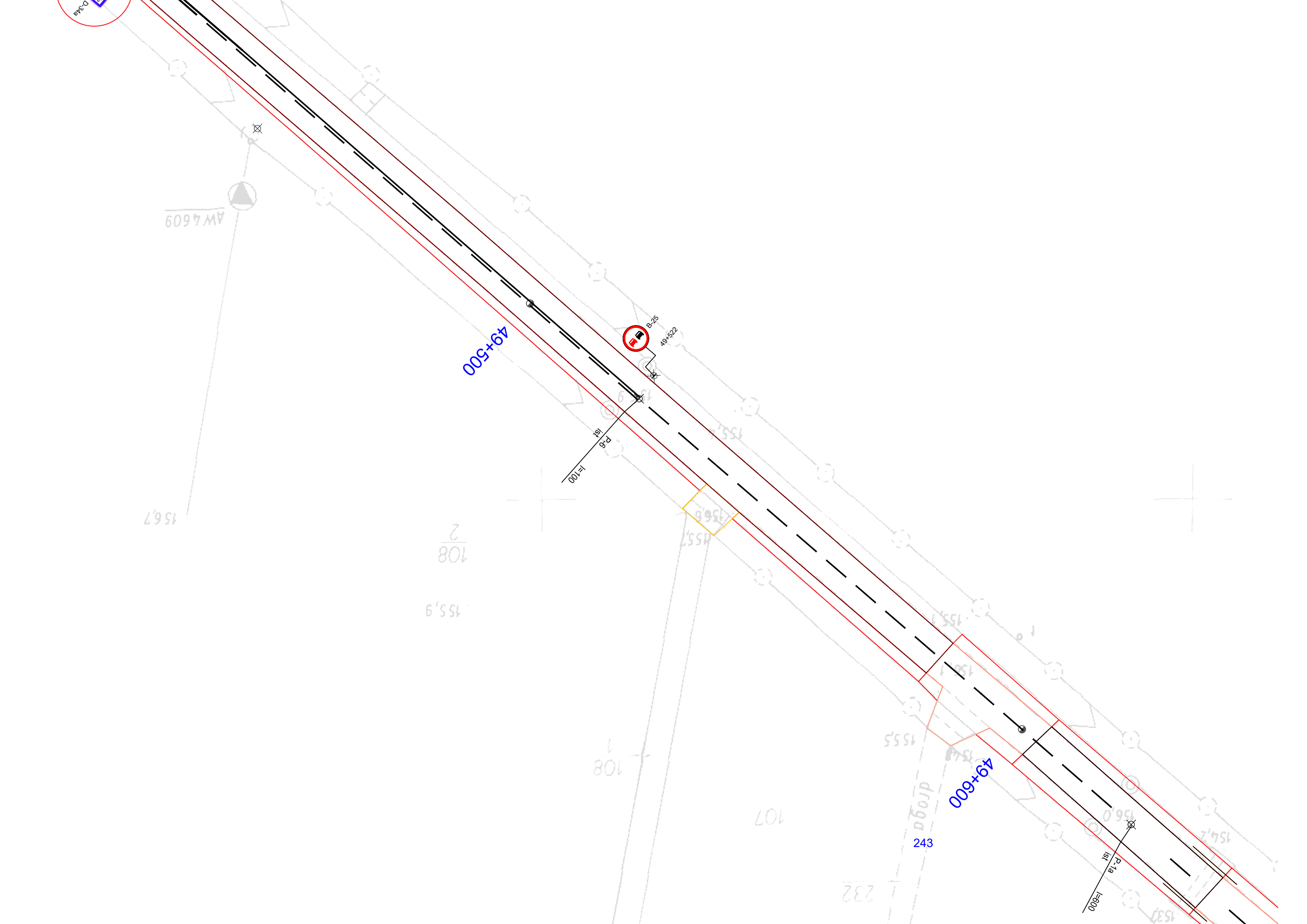
49+300

49+400

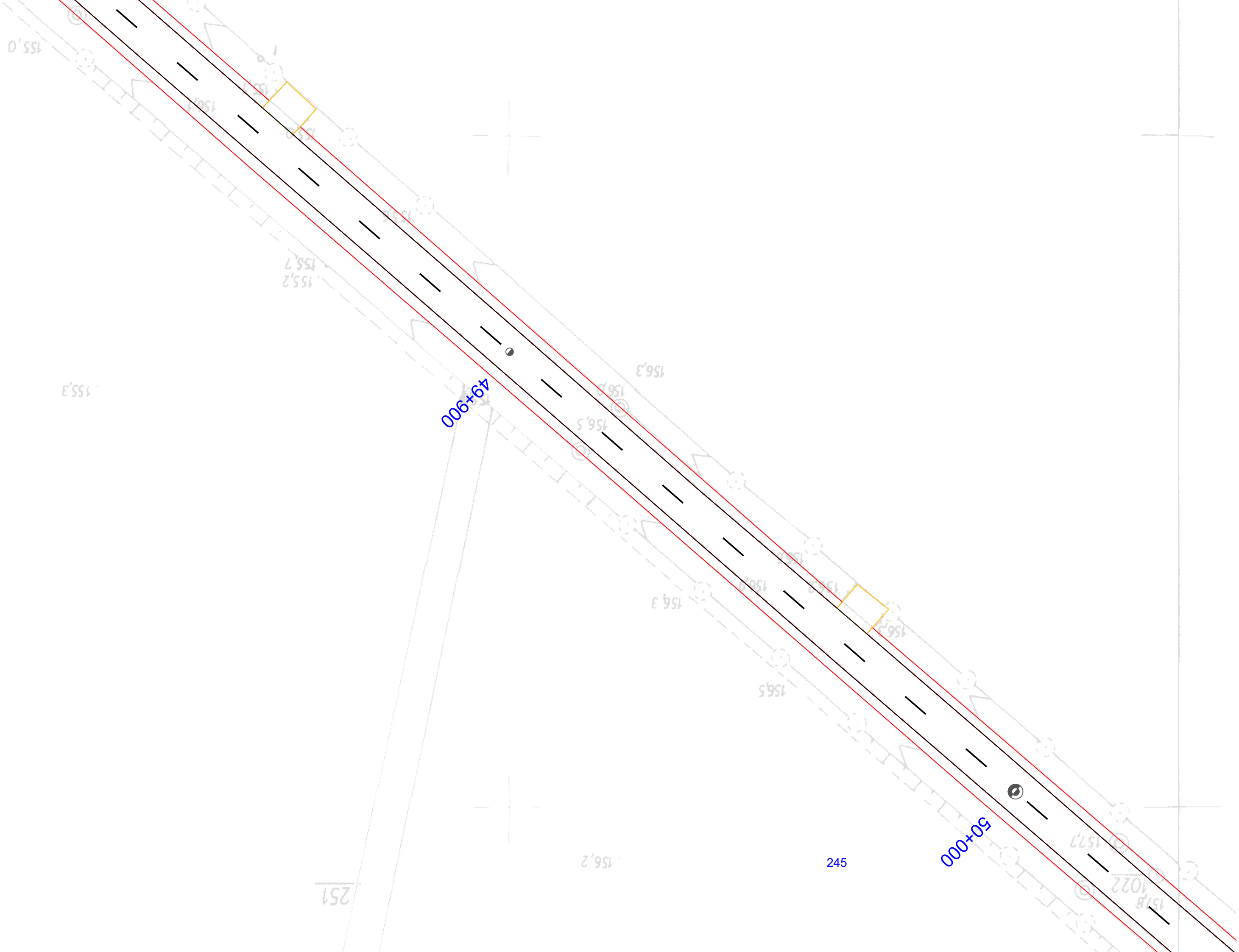
242

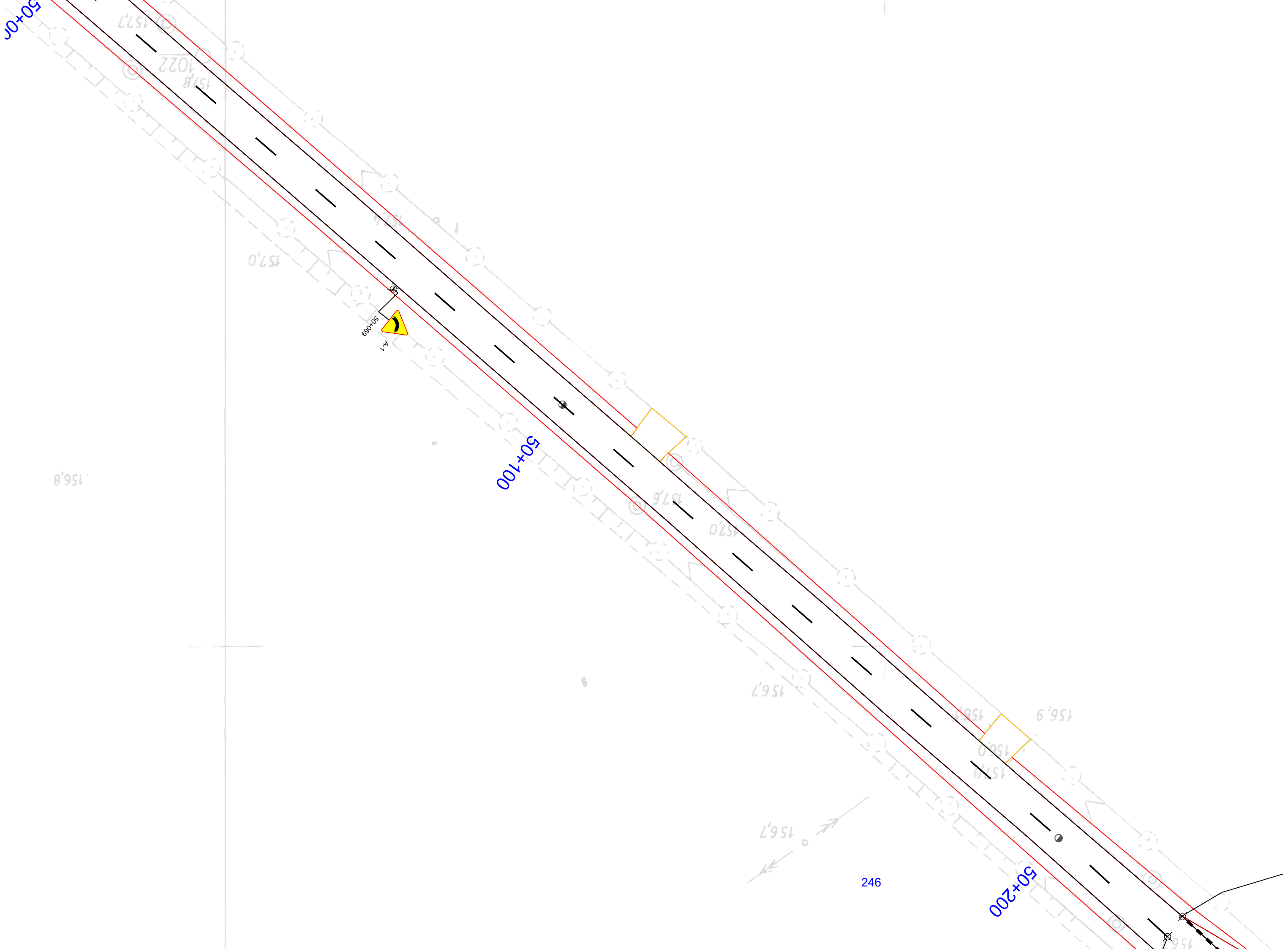
znaki nie zarządzane przez ZDM

D-348  
49+416









50+00

157,0  
151,8  
102,2  
157,7

50+100



50+088  
A-1

156,8

156,7

246

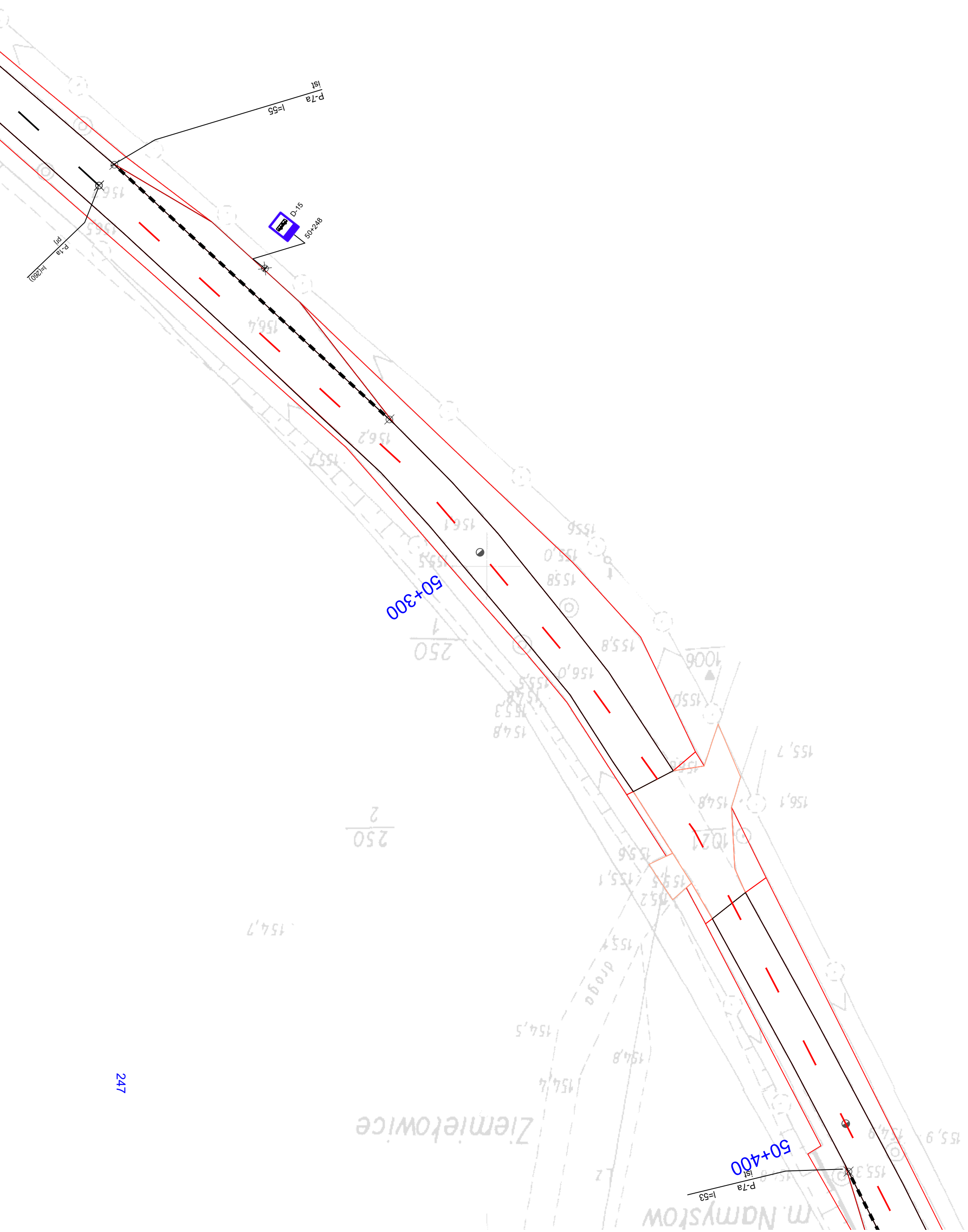
156,9

156,0

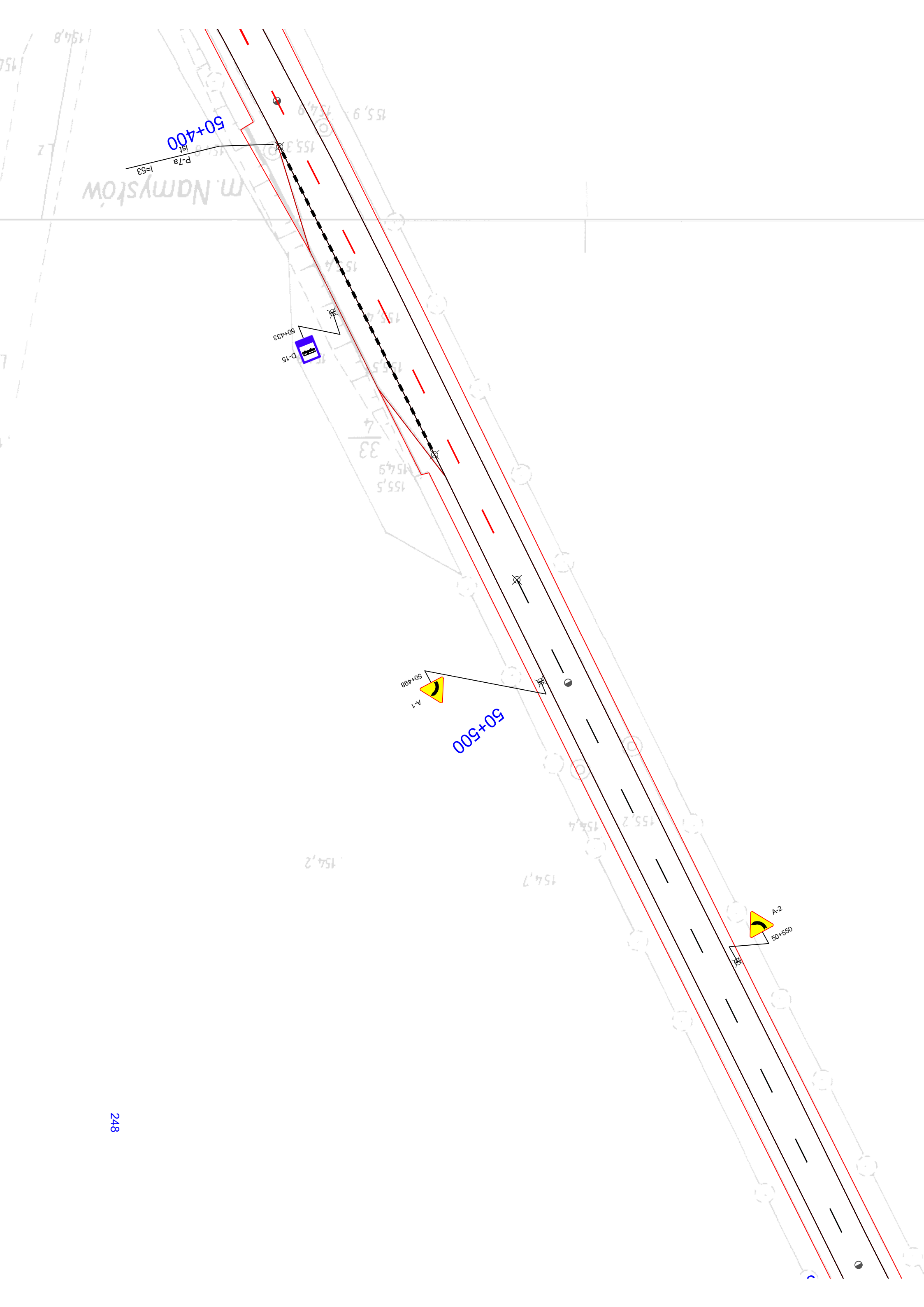
157,0

50+200

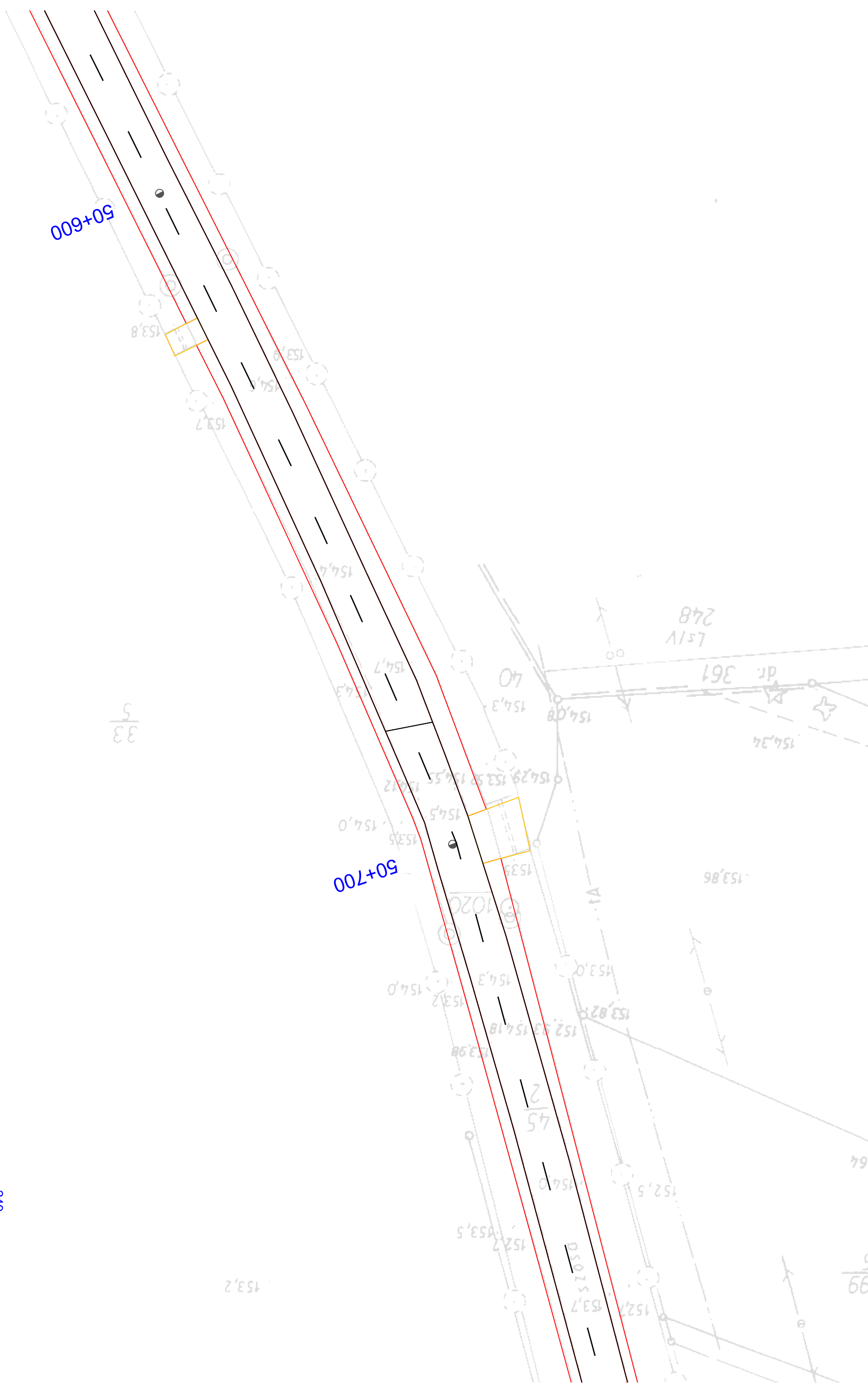
156,8

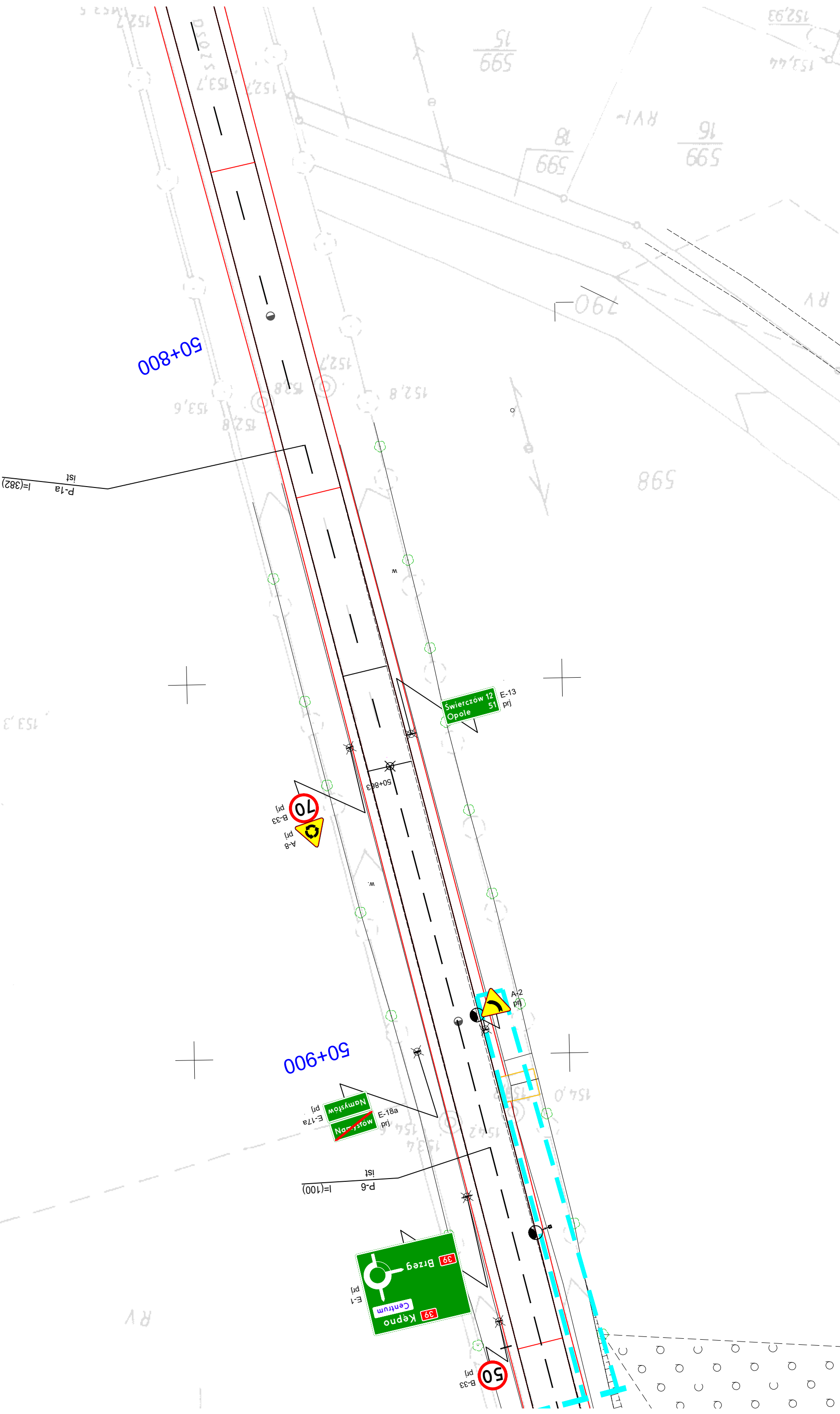


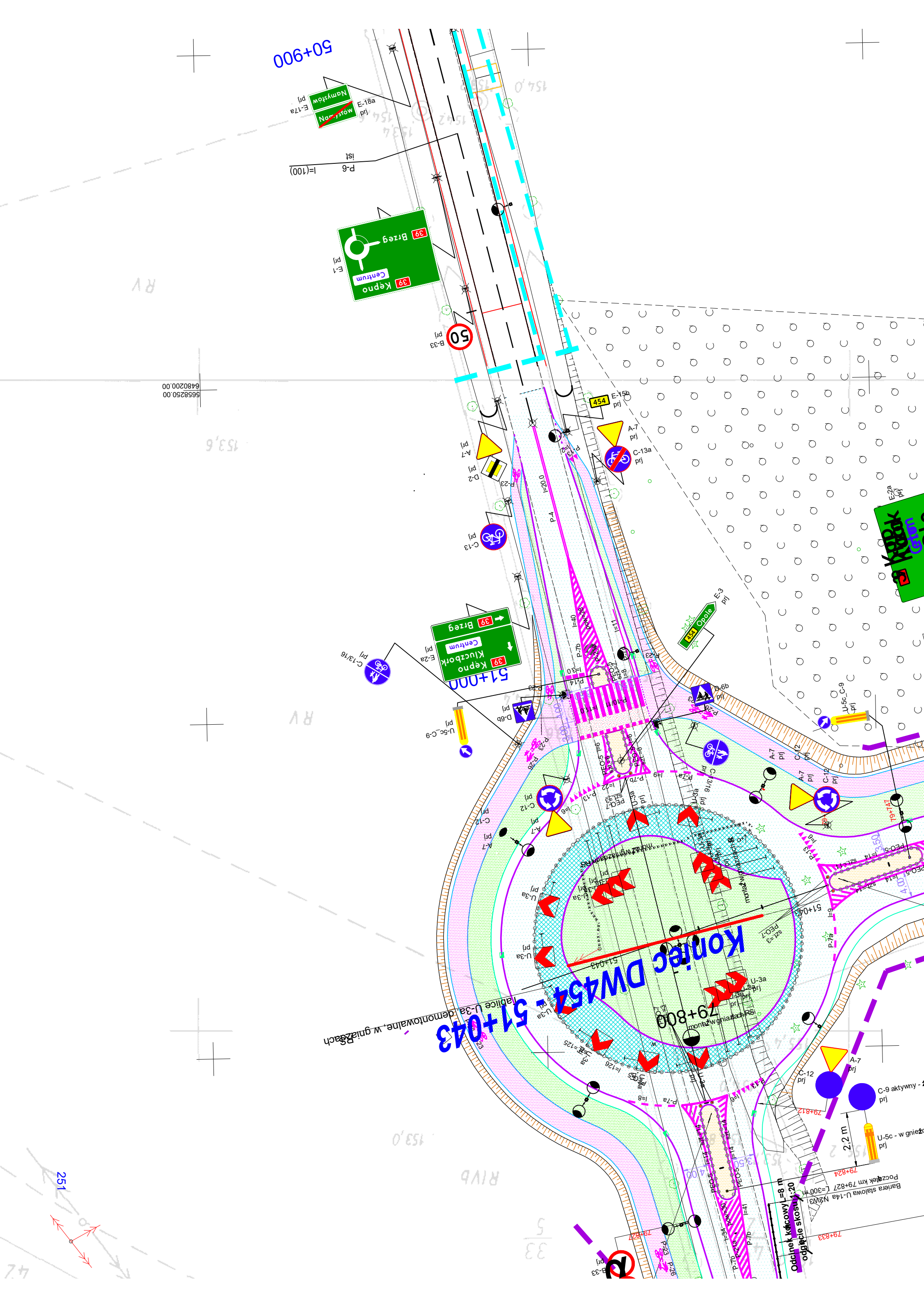












50+900

Namyśłów  
E-17a  
prj

P-6  
I=(100)  
ist

39 Kępno  
Centrum  
E-1  
prj

50  
B-33  
prj

5658250.00  
6480200.00

153,6

39 Kępno  
Kuczbork  
E-2a  
prj

39 Brzeg  
Centrum  
E-2a  
prj

U-5c-C-9  
prj

1531 Opole  
prj

C-13/16  
prj

RV

Koniec DW454 - 51+043  
79+800

tablice U-3a  
demonstrowalne, w gniazdech

153,0

RIVB

5/33

251

Bariera stalowa U-14a N2W3  
Początek km 79+827 L=300 m  
79+824  
79+812  
79+833  
Odcinek końcowy = 8 m  
odległość skosy = 20

C-9 aktywne -  
prj

U-5c - w gnie-  
zdech

2,2 m

A-7  
prj

C-12  
prj

U-5c-C-9  
prj

E-2a  
prj

Kępk  
prj