

MAPA DO CELÓW PROJEKTOWYCH
 skala 1:500
 Arkusz nr 1 z 2

województwo pomorskie
 powiat słupski
 gm. Słupsk [221208_2]
 obr. Siemianice [221208_2.0023]
 dz. 307/134, 307/135, 307/149, 307/191, 308/2
 ID: 6640.550.2021

Sporządzona dnia 17.02.2021 r. przez:
 Biuro Geodezji i Obratu Nieruchomościami
 GEO-NIERUCHOMOŚCI Mariusz Czekała
 upr. nr 16751 zakres 1 + 2

76-200 Słupsk, ul. Mickiewicza 48/1
 tel/fax: 59 842 39 99







Zakres aktualizacji mapy

Układ współrzędnych 2000 strefa 6/18
 Układ odniesienia wysokości PL-EVRF2007-NH
 Mapę sporządzano bez ustalnia służebności gruntowych
 ujawnionych w księgach wieczystych.

W zakresie mapy znajdują się prawem chronione przed zniszczeniem
 punkty osnowy geodezyjnej nr: 622413.1.10420, 622413.1.10430,
 622413.1.10440, 622413.1.10460, 622413.1.10470.

Legenda:
 w żywopłot
 wiatra na podparach
 Z przełazanie
 Teren budowy: teren budowy
 w budowie budynek w budowie

LEGENDA :

-  Projektowany wodociąg PE110,proj. przyłącze wodociągowe PE40
-  Proj. węzeł wodociągowy
-  Hydrant naziemny DN80, h=1250mm
-  Zasuwa na wodociągu
-  Projektowana kanalizacja sanitarna PVC160, PVC200
-  Proj. studzienka inspekcyjna PP400 na kanale sanitarnym

Istn. lampa do demontażu

Knapa Lech
Knapa Ewa
SL1S/00102522/9

D223

D224

D225

D225a

D226

D227

Wp5

Wp7

Si2 63,24
60,66

Wp9

304/11

Wp8

307/115
RIVa

307/116
RIVa

Wp10

307/125
RIVa

307/117
RIVb

307/126
RIVb

307/118
RIVb

307/119
RIVb

307/134
RIVb

307/190
B

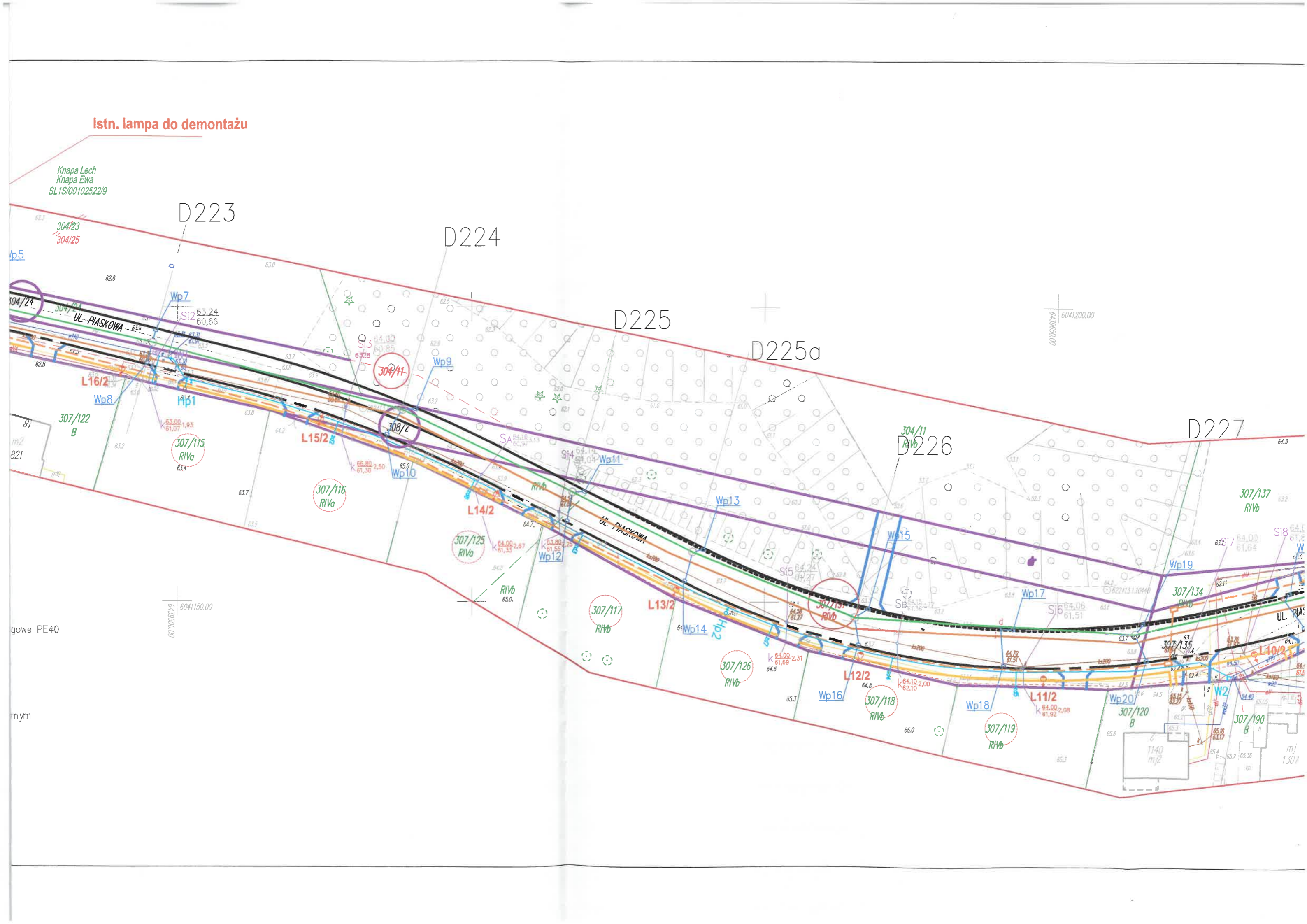
6041150.00

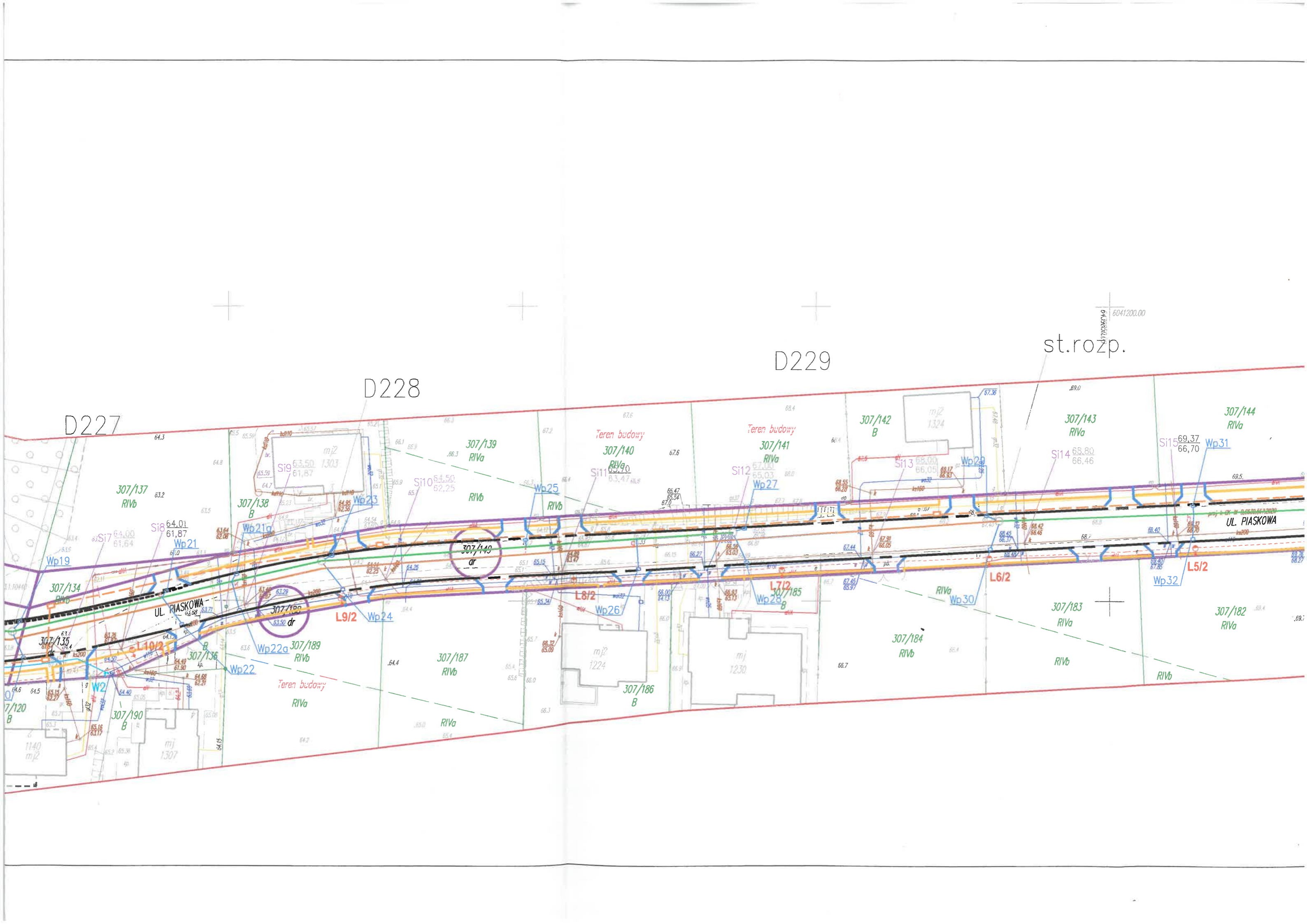
6041200.00

6439500.00

gowe PE40

nym





D227

D228

D229

st.rozp.

6041200.00

307/137
RiVb

307/138
B

307/139
RiVa

307/140
RiVa

307/141
RiVa

307/142
B

307/143
RiVa

307/144
RiVa

307/134
RiVb

307/135
B

307/188
dr

307/189
RiVb

307/187
RiVb

307/186
B

307/184
RiVb

307/183
RiVa

307/182
RiVa

UL. PIASKOWA

UL. PIASKOWA

mj²
1224

mj
1230

mj²
1324

mj²
1303

Teren budowy

Teren budowy

Teren budowy

Wp19

Wp21

Wp21a

Wp23

Wp25

Wp27

Wp29

Wp31

Wp32

Wp30

Wp31

Wp32

Wp31

Wp32

L10/21

L9/2

L8/2

L7/2

L6/2

L5/2

L4/2

L3/2

L2/2

L1/2

307/190
B

307/136
B

307/187
RiVa

307/187
RiVb

307/186
B

307/185
B

307/184
RiVb

307/183
RiVa

307/182
RiVa

1140
mj²

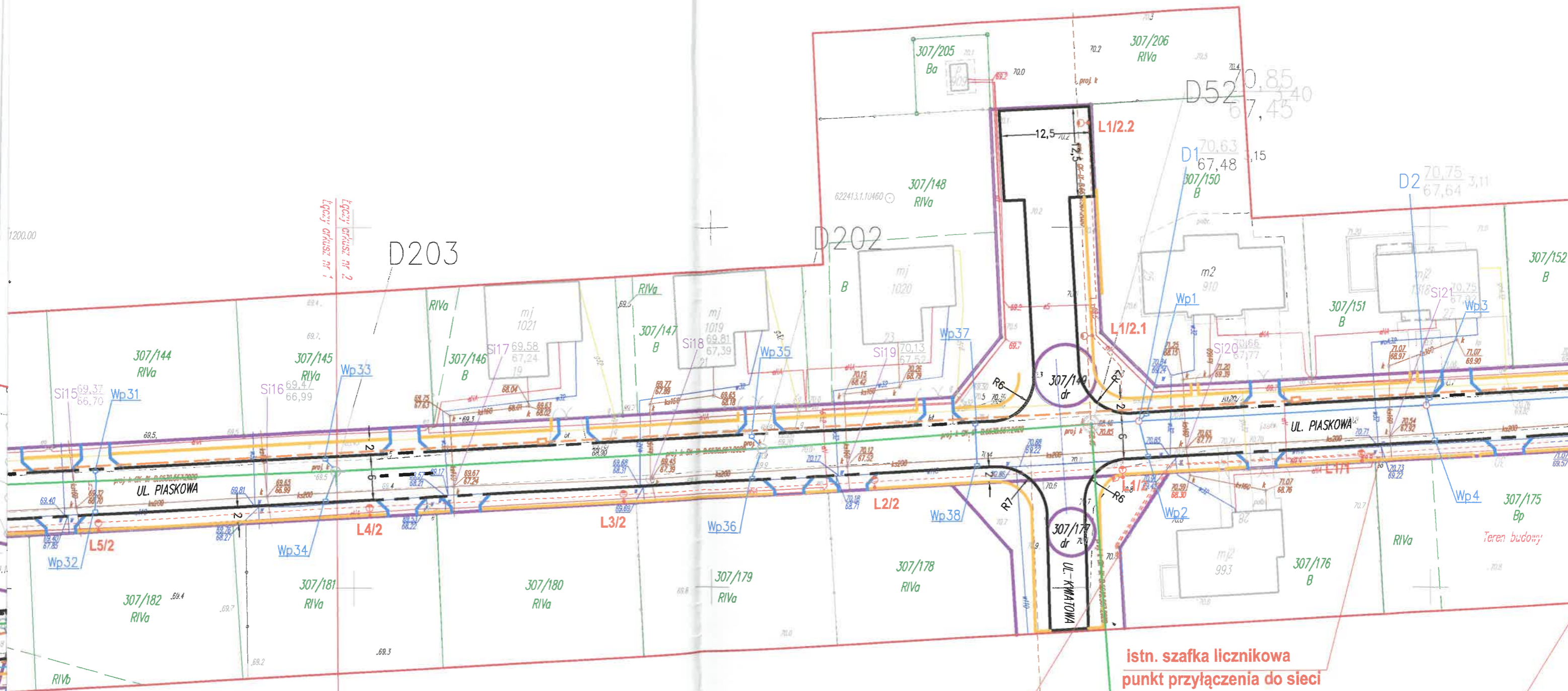
1307
mj

1140
mj²

1307
mj

1140
mj²

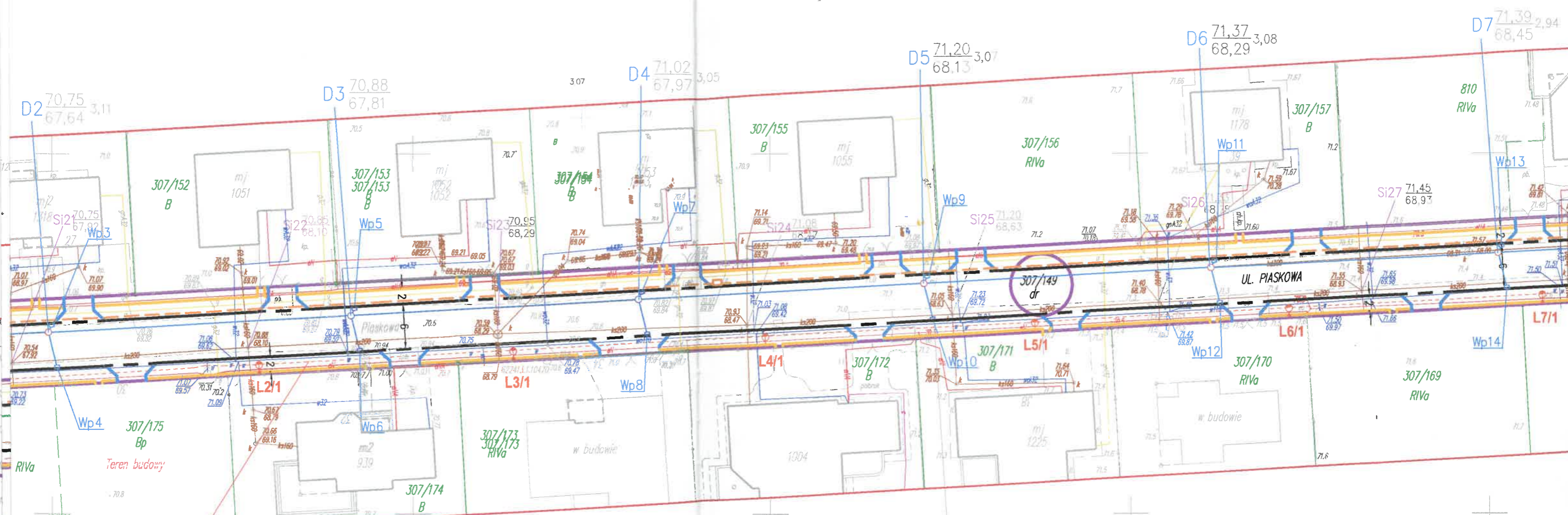
1307
mj



istn. szafka licznikowa
punkt przyłączenia do sieci

Proj. szafka SO

Proj. linia kablowa 0,4kV
YAKXS 4x25mm² L=1165m
Całość w rurach osłonowych DVR 75



a 0,4kV
 L=1165m
 owych DVR 75

6041150.00

D7 71,39 2,94
68,45

D6 71,37 3,08
68,29

D5 71,20 3,07
68,13

D4 71,02 3,05
67,97

D3 70,88 67,81

D2 70,75 3,11
67,64

810 RIVa

Wp13

Si27 71,45 68,97

Wp11

Si25 71,20 68,63

Wp9

307/155 B

Wp7

307/154 B

307/153 B

307/153 B

307/152 B

L7/1

Wp14

UL. PIASKOWA

L6/1

307/170 RIVa

Wp12

307/149 dr

L5/1

307/171 B

307/172 B

L4/1

307/173 RIVa

L3/1

307/174 B

307/175 Bp

L2/1

Wp4

Teren budowy

RIVa

w budowie

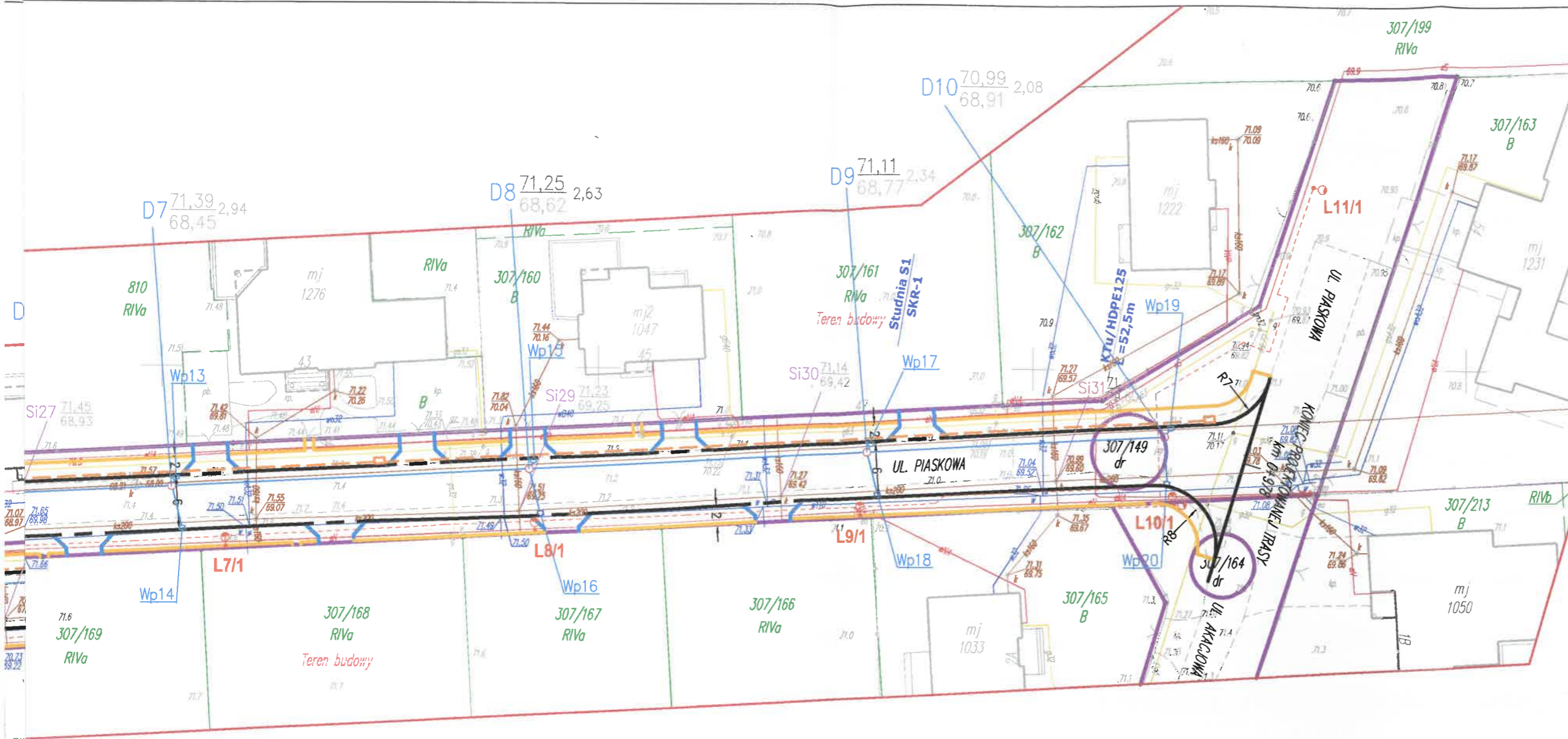
w budowie

1004

m/ 1225

m/ 930

0/7/1/B



MAPA DO CEŁÓW PROJEKTOWYCH
 skala 1:500
 Arkusz nr 2 z 2

województwo pomorskie
 powiat słupski
 gm. Słupsk [221208_2]
 obr. Siemianice [221208_2.0023]
 dz. 307/134, 307/135, 307/149, 307/191, 308/2
 ID: 6640.550.2021

Sporządzona dnia 17.02.2021 r. przez:
 Biuro Geodazji i Obrotu Nieruchomościami
 GEO-NIERUCHOMOŚCI Mariusz Czekoła
 upr. nr 16751 zakres 1 + 2

76-200 Słupsk, ul. Mickiewicza 48/1
 tel/fax : 59 842 39 99

Zakres aktualizacji mapy

Układ współrzędnych 2000 sfera 6/18
 Układ odniesienia wysokości PL-EVRF2007-NH
 Mapę sporządzono bez ustania służebności gruntowych
 ujawnionych w księgach wieczystych.

W zakresie mapy znajdują się prawem chronione przed zniszczeniem
 punkty osnowy geodezyjnej nr: 622413.1.10420, 622413.1.104
 622413.1.10440, 622413.1.10460, 622413.1.10470.

OZNACZENIA:

- GRANICA PASA DROGOWEGO / DZIAŁKI
- KRAWĘDŹ PROJEKTOWANEJ JEZDNI O SZER. 6,0m - krawężnik betonowy 15x30cm, h=12cm
- KRAWĘDŹ PROJEKTOWANEGO CHODNIKA DLA PIESZYCH O SZER. 2,0m - obrzeże betonowe 8x30cm, h=2cm
- KRAWĘDŹ ZJAZDU - opornik betonowy 15x22x100cm, h=0cm
- KRAWĘŻNIK NAJAZDOWY 15x22x100cm, h=2cm
- 307/149 NR DZIAŁKI DROGOWEJ, NA KTÓREJ ZAPLANOWANO INWESTYCJĘ
- 307/191 NR DZIAŁKI, KTÓREJ ZAJĘCIE PRZEWDZIANO W CELU ROZBUDOWY DRUGI
- PROJEKTOWANY KANAŁ TELETECHNICZNY
- PROJEKTOWANE SŁUPY OŚWIETLENIOWE H=7M + WYSIĘGNIK 1/1
- PROJEKTOWANA LINIA OŚWIETLENIOWA 0,4kV
- PROJEKTOWANY WODOCIĄG
- PROJEKTOWANA KANALIZACJA SANITARNA

6041150.00
 6040100.00

Biuro Obrotu i Inwestora INVEST-PROJEKT, Ewa Symanowicz ul. Pochyła 42/5, 77-100 Bytów, tel. 66 221 20 82	
PROJEKT ZAGOSPODAROWANIA DZ NR 304/1, 304/2, 307/13, 307/14, 307/15, 307/16, 307/17, 307/18, 307/19, 308/2, SIEMIANICE, PRZEBUDOWA I ROZBUDOWA UL. PIASKOWEJ - BUDOWA KANAŁU TECHNOLOGICZNEGO, LINII OŚWIETLENIOWEJ, KANALIZACJA DESZCZOWEJ Z STUDZIENKAMI WPUSTKOWYMI, ROZBUDOWA BIEGI WODNYCH Z PODŁĘCZAMI POD PRZYŁĄCZA WODNYMI	
Adres	76-217 Siemianice ul. Kościelna-Piaskowa, gm. Słupsk
Obiekt	Sanitarna
Temat	PZT sieć wodociągowa, kanalizacja sanitarna, de
Opis	Władysław Matasek GT.8346/17/77
Inż.	inż. Marcin Chrzan POM/0047/PWOS/10