

GMINNA EWIDENCJA ZABYTKÓW NIERUCHOMYCH

GMINY KĘPNO /WERYFIKACJA/

KĘPNO

UL. DĄBROWSKIEGO

DOM NR 11, mur. I.30.XX w.

UL. DWORCOWA

ZESPÓŁ DWORCA PKP, UL. DWORCOWA 11

BUDYNEK POSTERUNKU OCHRONY STRAŻY KOLEI, mur. przełom XIX-XX w.

BUDYNEK EKSPEDYCCJI TOWAROWEJ I MAGAZYNU, mur. przełom XIX-XX w.

BUDYNEK EKSPEDYCCJI KOLEJOWEJ

WIADUKT, mur. 4 ćw. XIX w.

DOM PRACOWNIKÓW KOLEI , UL. DWORCOWA 7, mur.I.20-30. XX w.

DOM PRACOWNIKÓW KOLEI, UL. TOWAROWA 1, mur. 1 dekada XX w.

UL. GIMNAZJALNA

DOM NR 6, mur. I.30. XX w.

UL. GRANICZNA

DOM NR 3, mur. 1 ćw. XX w.

DOM NR 5, mur. 1-2 dekada XX w.

DOM NR 7, mur. I.30. XX w.

DOM NR 19, mur. I.20-30. X w.

DOM NR 22, mur.I.30. XX w.

DOM NR 39, mur. I.20. XX w., przebud.

UL. KOŚCIUSZKI

ZESPÓŁ KOŚCIOŁA PAR. ŚW. MARCINA, UL. KOŚCIUSZKI 3

BUDYNEK GOSPODARCZY, OB. BIURO PARAFIALNE, mur.k. XIX w.

POZOSTAŁOŚCI OGRODZENIA, mur. 1ćw. XX w.

ZESPÓŁ POCZTY , UL. KOŚCIUSZKI 4

BUDYNEK EKSPEDYCCJI POCZTOWEJ/GARAŻE, mur.ok. 1889

OGRODZENIE-BRAMA, mur./kute ok. 1889

DOM NR 25, mur. po 1900 przebud.

DOM NR 27-27A, mur.1 ćw. XX w. przebud.

DOM NR 28, mur. 1 ćw. XX w.

OGRODZENIE PRZY DOMU NR 29, mur./kute przełom XIX-XX w.

BUDYNEK GOSPODARCZY PRZY DOMU NR 29, mur. przełom XIX-XX w.

DOM NR 33, mur. k. XIX w.

UL. WARSZAWSKA

DOM NR 34, mur. k. XIX w. przebud.

UL. KS. WAWRZYNIAKA

ORGANISTÓWKA, NR 26A, mur. przełom XIX-XX w.

UL. WIELUŃSKA

DOM NR 22, mur. l.30. XX w.

DOM NR 23, mur. 1 ćw. XX w.

DOM NR 25, mur. 1ćw. XX w.

UL. WROCŁAWSKA

TEREN CMENTARZA ŻYDOWSKIEGO UL. WROCŁAWSKA 61., XVII w.-1939/1944

DOM NR 60, mur.l.30. XX w.

DOM NR 68, mur. ok. 1900

UL. ZACHODNIA

ZESPÓŁ DWORCA ZACHODNIEGO UL. ZACHODNIA NR 7

BUDYNEK STACJI, mur. 1908-1910

BUDYNEK EKSPEDYCJI KOLEJOWEJ, mur. 1908-1910

BUDYNEK GOSPODARCZY, mur. 1908-1910

HANULIN

KAPLICZKA Z FIGURĄ CHRYSUSA, mur. l.20-30.XX w.

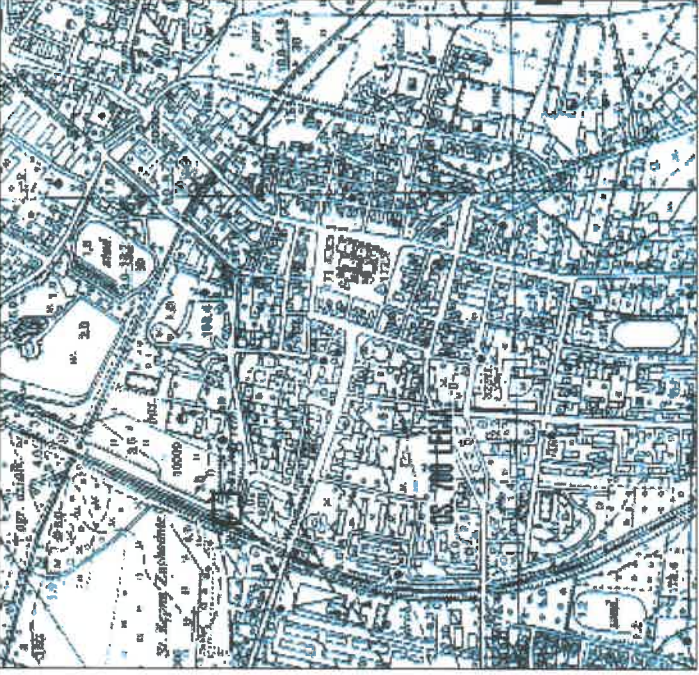

ZESPÓŁ DWORSKI:

a. Stodoła dworska, mur. ok. 1900

b. Dom nr 2, mur., pocz. XX w.

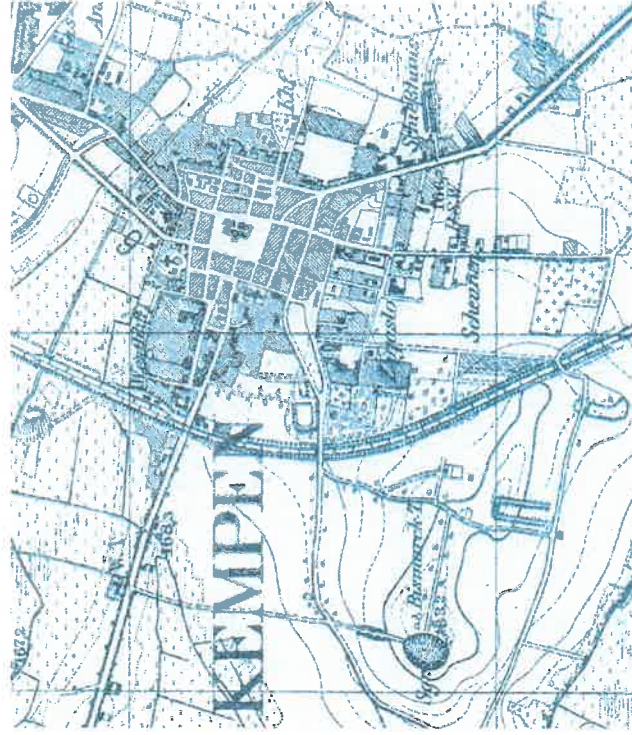
c. Czworak nr 3, mur., ok. 1900

d. Brama -pozostałości ogrodzenia zespołu, mur. 1 ćw. XX w.

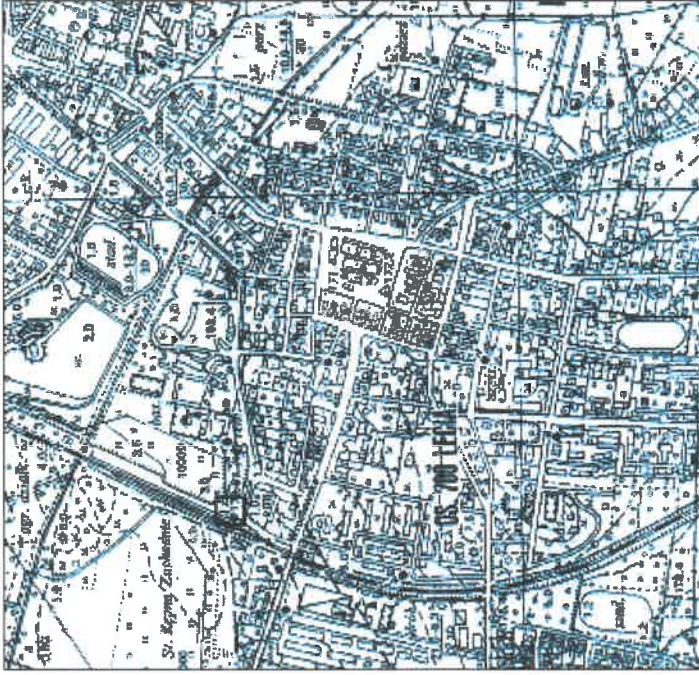

<p>GEZ</p>	<p>KARTA ADRESOWA ZABYTKU NIERUCHOMEGO</p>		<p>3. Miejscowość KĘPNO</p>
<p>1. Nazwa BUDYNEK DWORCA w zespole Dworca Zachodniego</p>	<p>2. Czas powstania 1908-1910</p>	<p>4. Adres Kępno ul. Zachodnia nr 7 63-600 Kępno</p>	
<p>8. Fotografia z opisem wskazującym orientację albo mapa z zaznaczonym stanowiskiem archeologicznym</p>			<p>5. Przynależność administracyjna</p>
<div style="display: flex; justify-content: space-around;">   </div>			<p>województwo: WIELKOPOLSKIE</p> <p>powiat: KĘPIŃSKI</p> <p>gmina: KĘPNO</p>
			<p>6. Formy ochrony miejscowy plan zagospodarowania przestrzennego</p>
			<p>7. Opracowanie karty adresowej (autor, data, podpis) Joanna Niekrasz 14.05.2013 r.</p>



STACJA KĘPNO ZACHODNIE 1912 r.




MAPA z 1940 r.

<p>GEZ</p>	<p>KARTA ADRESOWA ZABYTKU NIERUCHOMEGO</p>		<p>3. Miejscowość KĘPNO</p>
<p>1. Nazwa BUDYNEK EKSPEDYCYJNY TOWAROWEJ w zespole Dworca Zachodniego</p>	<p>2. Czas powstania 1908-1910</p>	<p>8. Fotografia z opisem wskazującym orientację albo mapa z zaznaczonym stanowiskiem archeologicznym</p>  	
<p>4. Adres Kępno ul. Zachodnia nr 7 63-600 Kępno</p>	<p>5. Przynależność administracyjna województwo: WIELKOPOLSKIE powiat: KĘPIŃSKI gmina: KĘPNO</p> <p>6. Formy ochrony miejscowy plan zagospodarowania przestrzennego</p> <p>7. Opracowanie karty adresowej (autor, data, podpis) Joanna Niekrasz 14.05.2013 r.</p>		

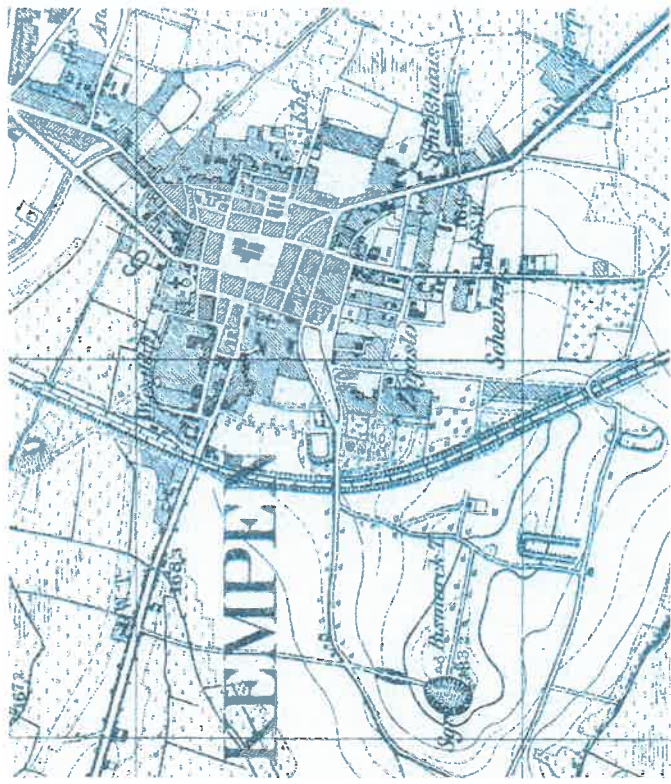


MAPA z 1940 r.

<p>GEZ</p>	<p>KARTA ADRESOWA ZABYTKU NIERUCHOMEGO</p>		<p>3. Miejscowość KĘPNO</p>
<p>1. Nazwa BUDYNEK GOSPODARCZY w zespole Dworca Zachodniego</p>	<p>2. Czas powstania 1908-1910</p>	<p>4. Adres Kępno ul. Zachodnia nr 7 63-600 Kępno</p>	<p>5. Przynależność administracyjna województwo: WIELKOPOLSKIE powiat: KĘPIŃSKI gmina: KĘPNO</p>
<p>8. Fotografia z opisem wskazującym orientację albo mapa z zaznaczonym stanowiskiem archeologicznym</p>		<p>6. Formy ochrony miejscowy plan zagospodarowania przestrzennego</p>	<p>7. Opracowanie karty adresowej (autor, data, podpis) Joanna Niekraś 14.05.2013 r.</p>
<p>8. Fotografia z opisem wskazującym orientację albo mapa z zaznaczonym stanowiskiem archeologicznym</p>			



STACJA KĘPNO ZACHODNE 1912 r.



MAPA z 1940 r.