




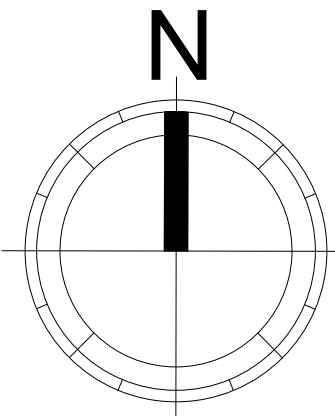
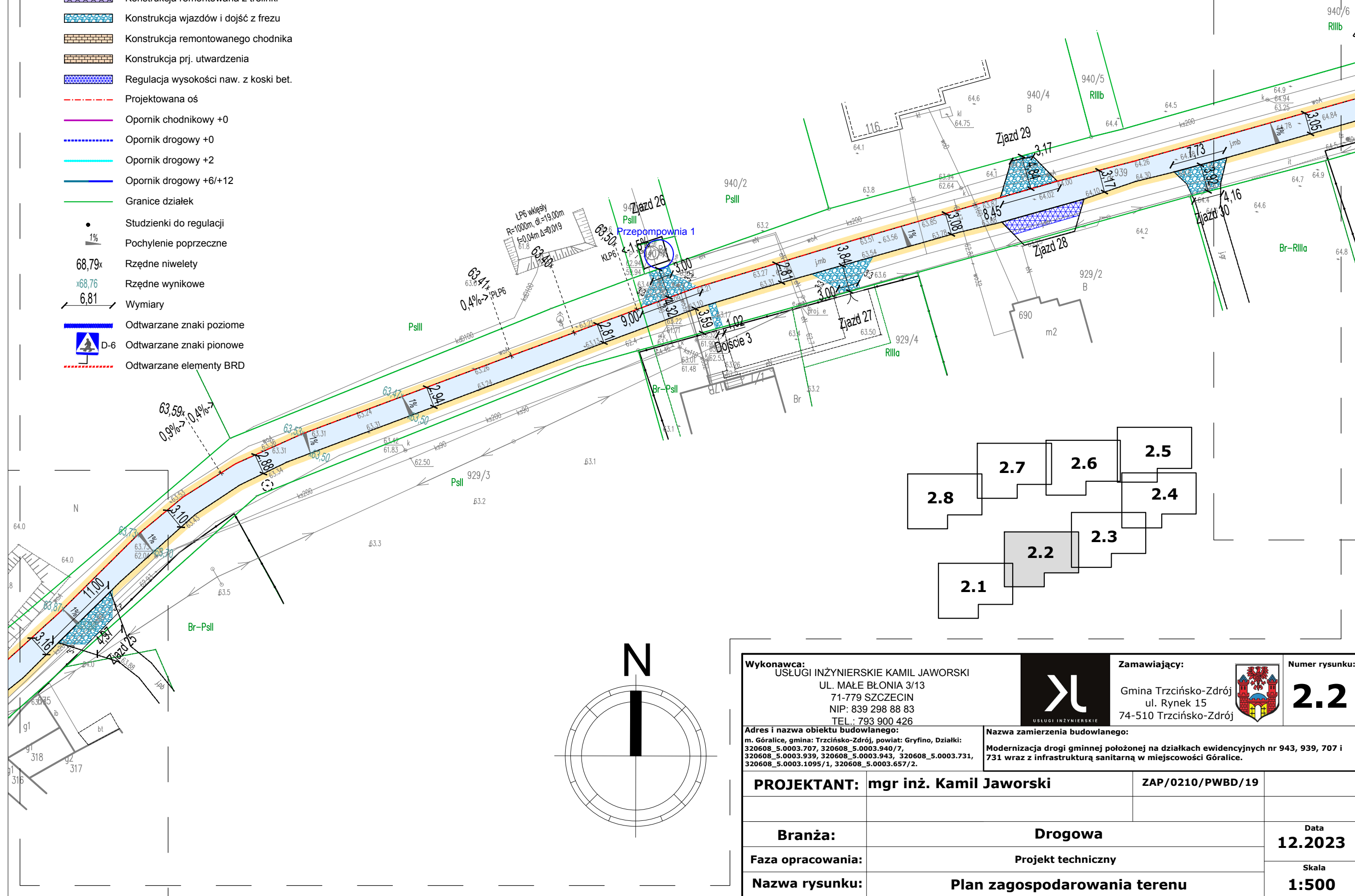


Legenda:

-  Konstrukcja remontowanej jezdni
-  Konstrukcja remontowanego pobocza
-  Konstrukcja remontowana z trelinki
-  Konstrukcja wjazdów i dojazdów z frezu
-  Konstrukcja remontowanego chodnika
-  Konstrukcja prj. utwardzenia
-  Regulacja wysokości naw. z koski bet.
-  Projektowana oś
-  Opornik chodnikowy +0
-  Opornik drogowy +0
-  Opornik drogowy +2
-  Opornik drogowy +6/+12
-  Granice działek
-  Studzienki do regulacji
-  Pochylenie poprzeczne
-  Rzędne niwelety
-  Rzędne wynikowe
-  Wymiary
-  Odtwarzane znaki poziome
-  Odtwarzane znaki pionowe
-  Odtwarzane elementy BRD



Wykonawca: USŁUGI INŻYNIERSKIE KAMIL JAWORSKI UL. MAŁE BŁONIA 3/13 71-779 SZCZECIN NIP: 839 298 88 83 TEL.: 793 900 426				Zamawiający: Gmina Trzcianko-Zdrój ul. Rynek 15 74-510 Trzcianko-Zdrój		Numer rysunku: 2.2	
Adres i nazwa obiektu budowlanego: m. Góralice, gmina: Trzcianko-Zdrój, powiat: Gryfino, Działki: 320608_5.0003.707, 320608_5.0003.940/7, 320608_5.0003.939, 320608_5.0003.943, 320608_5.0003.731, 320608_5.0003.1095/1, 320608_5.0003.657/2.				Nazwa zamierzenia budowlanego: Modernizacja drogi gminnej położonej na działkach ewidencyjnych nr 943, 939, 707 i 731 wraz z infrastrukturą sanitarną w miejscowości Góralice.			
PROJEKTANT: mgr inż. Kamil Jaworski			ZAP/0210/PWBD/19				
Branża:		Drogowa				Data 12.2023	
Faza opracowania:		Projekt techniczny				Skala	
Nazwa rysunku:		Plan zagospodarowania terenu				1:500	