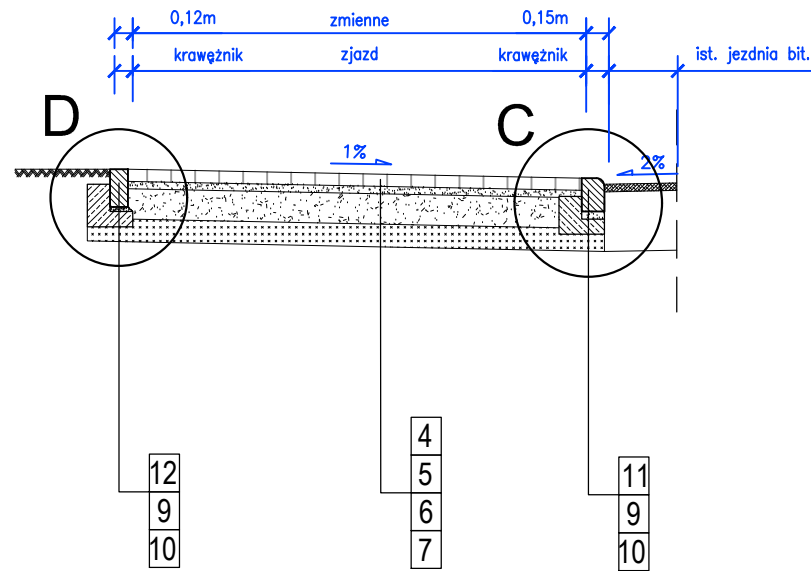
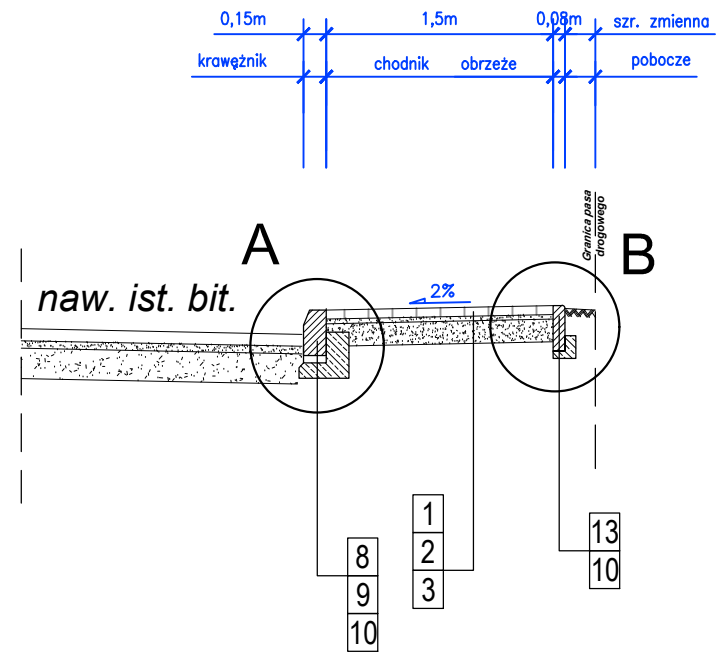


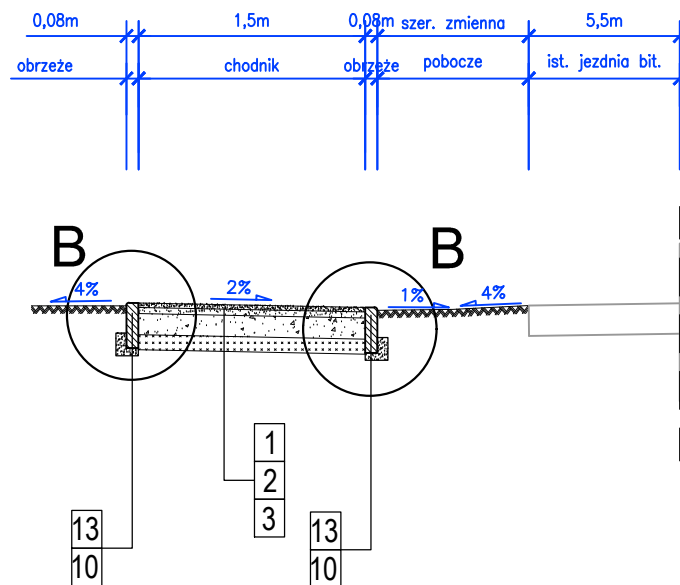
Zjazdy z betonowej kostki brukowej



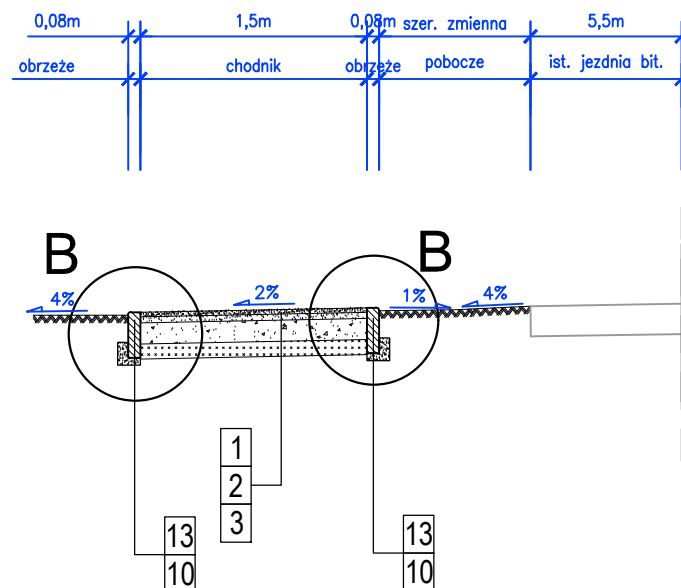
PRZEKRÓJ KONSTRUKCYJNY chodnik odc. II w km 0+0 do 0+469,21



PRZEKRÓJ KONSTRUKCYJNY chodnik odc. I km od 0+000,00 do 0+275,25



PRZEKRÓJ KONSTRUKCYJNY chodnik odc. I km od 0+000,00 do 0+933,66



OZNACZENIA:

KONSTRUKCJA NAWIERZCHNI CHODNIKA Z BETONOWEJ KOSTKI BRUKOWEJ

1. Nawierzchnia z betonowej kostki brukowej, gr. 6 cm
2. Podsyпка cementowo-piaskowa (1:4) gr. 3 cm
3. Warstwa gruntu stabilizowanego cementem RM 5 MPa gr. 15 cm

KONSTRUKCJA NAWIERZCHNI ZJAZD

4. Nawierzchnia z kostki betonowej gr. 8 cm
5. Podsyпка cementowo-piaskowa (1:4) gr. 5 cm
6. Podbudowa z kruszywa KŁSM gr. 15 cm
7. Warstwa gruntu stabilizowanego cementem RM 2,5 MPa gr. 15 cm

UKŁAD WARSTW - KRAWĘŻNIK ULICZNY

8. Krawężnik betonowy wjazdowy o wym 15x30 cm
9. Podsyпка cementowo-piaskowa (1:4) gr. 5 cm
10. Ława betonowa z oporem z betonu C 12/15

UKŁAD WARSTW - KRAWĘŻNIK WJAZDOWY

11. Krawężnik betonowy wjazdowy o wym 15x22 cm
9. Podsyпка cementowo-piaskowa (1:4) gr. 5 cm
10. Ława betonowa z oporem z betonu C 12/15

UKŁAD WARSTW - KRAWĘŻNIK DROGOWY

12. Krawężnik betonowy drogowy 12x25 cm
9. Podsyпка cementowo-piaskowa (1:4) gr. 5 cm
10. Ława betonowa z oporem z betonu C 12/15

UKŁAD WARSTW - OBRZEŻE BETONOWE

13. Obrzeże betonowe o wym 8x30 cm
10. Ława betonowa z oporem z betonu C 12/15

	InwestDrog 77-400 Złotów, ul. Jarzębinowa 11 e-mail: inwestdrog1@wp.pl tel. 509054487	Rys. nr 3
	Przebudowa drogi gminnej w Brzostowie w zakresie budowy chodnika dz. nr ewid. 228; 243; 206	
PROJEKT	Gmina Miasteczko Krajeńskie ul. Dąbrowskiego 16, 89-350 Miasteczko Krajeńskie	
INWESTOR	Przekroje konstrukcyjne	
TYTUŁ RYSUNKU	skala 1:50	data:
PROJEKTANT:	mgr inż. Ireneusz Stawiszyński Nr upr. WKP/0123/POOD/2016	08.2021 data: