

PROJEKT STAŁEJ ORGANIZACJI RUCHU

DOTYCZY:

**UL. BOLESŁAWA PRUSA DP3142W W ZAKRESIE
Przebudowy nawierzchni brukowych na dz. 187/4
obr 22 w Pruszkowie w rejonie skrzyżowania drogi
powiatowej nr 3142W ul. B. Prusa i ul. Pogodnej
w Pruszkowie, Powiat Pruszkowski**

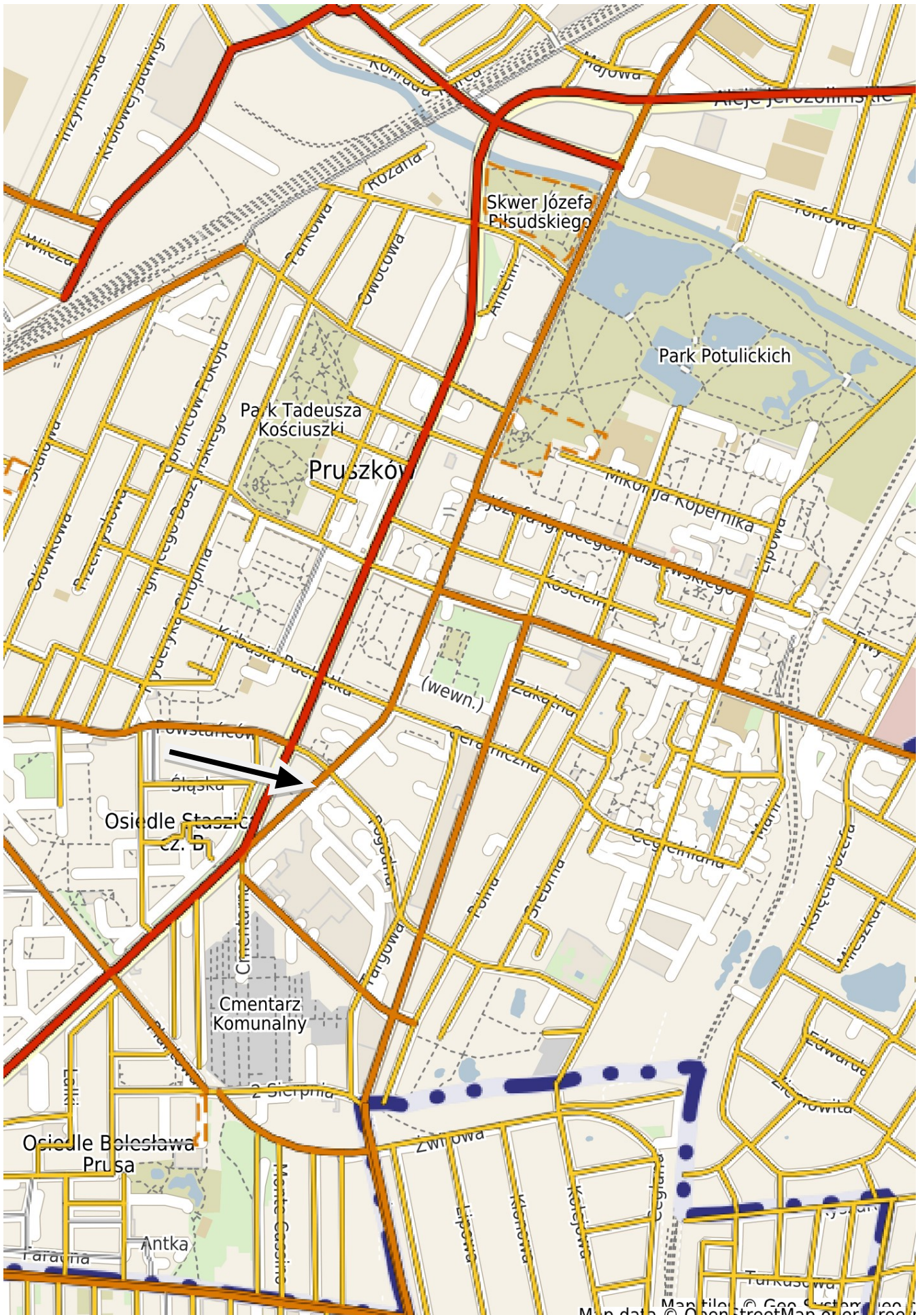
INWESTOR:

**STAROSTWO POWIATOWE
w Pruszkowie
ul. Drzymały 30
05-800 Pruszków**

OPRACOWANIE:

*Witold Pietrzak
ul. Działkowa 111/19
05-808 Parzniew
Tel: 608-319-562*

Plan orientacyjny w skali 1:10000



OPIS TECHNICZNY

**W ZWIĄZKU ZE ZMIANĄ STAŁEJ ORGANIZACJI RUCHU
DOTYCZY:
POPRAWY BEZPIECZEŃSTWA RUCHU NA
UL. BOLESŁAWA PRUSA DP3142W W ZAKRESIE USTAWIENIA URZĄDZEŃ
BEZPIECZEŃSTWA RUCHU DROGOWEGO U-12C na odc. od ul. Kościelnej do ul.
Kraszewskiego
W MIEJSCOWOŚCI PRUSZKÓW W MIEJSCOWOŚCI PRUSZKÓW
POWIAT: PRUSZKOWSKI**

1. Podstawy Prawne Opracowania

- Ustawa „Prawo o ruchu drogowym” z dnia 20 czerwca 1997r. tekst jednolity z 09.10. 2018 r. (Dz. U. z 2018 r. poz. 1990),
- Rozporządzenie Ministra infrastruktury z dnia 23 września 2003r. w sprawie szczegółowych warunków zarządzania ruchem na drogach oraz wykonywania nadzoru nad tym zarządzaniem. tekst jednolity z 24.03. 2017 r. (Dz. U. z 2017 poz. 784).
- Rozporządzenie Ministrów Infrastruktury oraz Spraw Wewnętrznych i Administracji z dnia 31 lipca 2002r. w sprawie znaków i sygnałów drogowych (Dz. U. Nr 170 poz. 1393 z późn. zm.)
- Instrukcja o znakach drogowych pionowych (Załącznik nr 1 do zarządzenia Ministra Transportu i Gospodarki Morskiej z dnia 3 marca 1994r. MP Nr 16 poz. 120)

2. Charakterystyka ciągu komunikacyjnego w zakresie projektu.

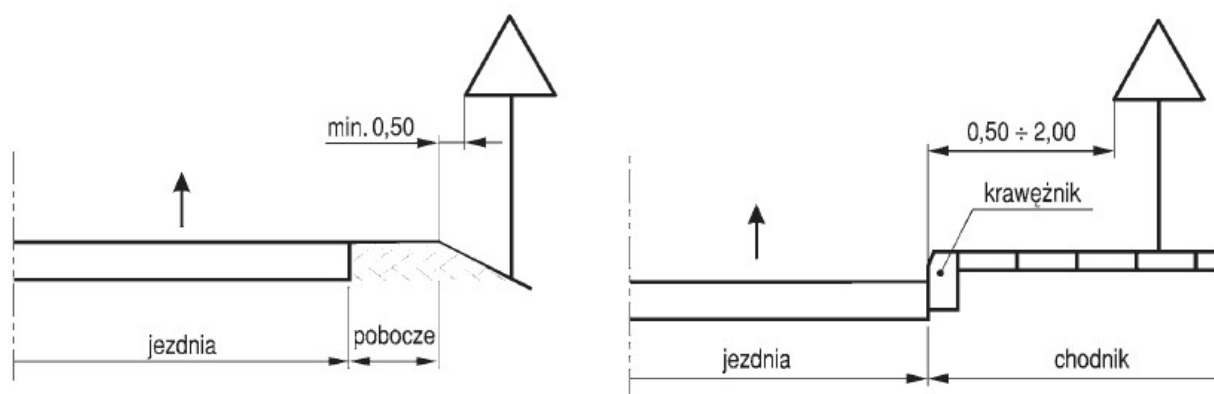
Zarządcą drogi powiatowej DP3142w ul. Bolesława Prusa w Pruszkowie jest Zarząd Powiatu Pruszkowskiego. Droga jest o klasy zbiorczej, komunikacyjnie obsługują tereny sąsiednie. Posiada nawierzchnię utwardzoną o szer. ok. 6,00 m, z dwustronnym chodnikiem szer. ok. 2,00 - 3,0 m, charakteryzuje się dużym natężeniem ruchu pieszego i kołowego.

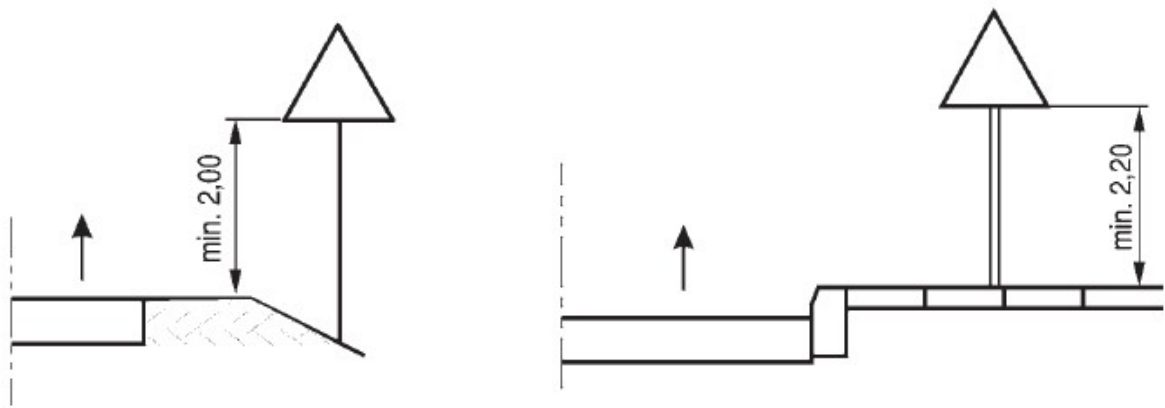
Droga znajduje się na terenie zabudowanym.

3. Organizacja wprowadzenia stałej organizacji ruchu

Opracowanie obejmuje włączenie drogi wewnętrznej w ul. Bolesława Prusa. Wraz z wprowadzeniem strefy Ruchu na terenie drogi wewnętrznej.

4. Umieszczenie oznakowania oraz uwagi wykonawcze.





Wielkość znaków – małe „M”

Podstawowe wymiary znaków podano w tabeli 1.1 Rozporządzenia Ministra Infrastruktury z dnia 3 lipca 2003r. w sprawie szczegółowych warunków technicznych dla znaków i sygnałów drogowych oraz urządzeń bezpieczeństwa ruchu drogowego i warunków ich umieszczania na drogach (Dz. U. z 2003 r. Nr 220, poz. 2181 z późn. zm.)
Stosować folię **odblaskową typu 1** określoną w pkt 1.2.2 oraz pkt 1.3. tabela 1.2 i 1.3 ww. Rozporządzenia

Odpowiedzialnym za oznakowanie zgodnie z projektem jest zarządca drogi.

Przewidywany termin wprowadzenia stałej organizacji ruchu do dnia 31.12.2019 r.