





DANE TYCZENIA				Nazwa obiektu - TYCZENIA	
Plan	Wzrost (m)	Wzrost (m)	Kierunek (°)	Wzrost (m)	Kierunek (°)
0+0.00	551487.088	584302.876	64°45'53.9"	584302.876	64°45'53.9"
0+27.09	551485.541	584346.377	64°45'53.9"	584346.377	64°45'53.9"

INWESTOR	<div>MIASTO GORZÓW WIELKOPOLSKI ul. Sikorskiego 4 66-400 GORZÓW WLKP. BUDŻET OBYWATELSKI 2024</div>				
WYKONAWCA PROJEKTANT	<div>"V.E.P." Przedsiębiorstwo Inżynieryjne Adam Świerczyński ul. Włosa 12/9, 66-400 Gorzów Wlkp. adam.swierczynski@vep.com.pl, tel. 501 594 991</div>				
TEMAT/OBIEKT	Przebudowa ul. Tkackiej DG 101066F w m. Gorzów Wlkp. -ETAP II				
ADRES	województwo: lubuskie; powiat: m. Gorzów Wlkp.; gmina: Gorzów Wlkp.; miejscowość: Gorzów Wlkp.; ul. Tkackiej 101066F; adres pocztowy: 66-400 Gorzów Wlkp.; ID - działki pasa drogowego: 086103_1.0010.1717 ID - Działki innych dróg podlegające budowie/przebudowie: 086103_1.0010.1220				
FAZA	PROJEKT WYKONAWCZY				
BRANŻA	DROGOWA				
FUNKCJA	IMIĘ I NAZWISKO	UPRAWNIENIA	DATA	PODPIS	
Opracował br. drogowa	inż. Andrii Shamanowskyi		31.05.2024		
Projektował br. drogowa	mgr inż. Adam Świerczyński	LBS/0075/PW00/11 w spec. drogowej bez ograniczeń	31.05.2024		
RYSunek	PLANSZA TYCZENIA				
DATA: 31.05.2024	SKALA: 1:250	NR RYSUNKU: PW_D-5	ARKUSZ RYSUNKU: 1		