




Raport Wyboru Ofert

Data wygenerowania raportu:		2023-02-22 09:34:02									
Zamawiający:	Gmina Łagiewniki										
Numer postępowania:	BGKMID.271.4.2023										
Typ postępowania:	OTWARTE, ZAPYTANIE (SZABLON:Zapytanie ofertowe)										
Organizator postępowania:	Anna Jesiotłowska										
Data wystawienia postępowania:	2023-02-03 14:29:19	NAZWA POSTĘPOWANIA: ID 724063: Wprowadzenie danych przestrzennych dla aktów planowania przestrzen									
Data rozpoczęcia postępowania:	2023-02-03 14:29:00										
Data otwarcia ofert:	2023-02-10 10:05:00										
Data zakończenia zbierania ofert:	2023-02-10 10:00:00										
Data zakończenia postępowania:											
Liczba zaproszonych dostawców (wykonawców) / ofert w pierwszym etapie:	1 / 2										
Pełna dokumentacja w wersji elektronicznej z postępowania znajduje się pod adresem: https://platformazakupowa.pl/transakcja/724063											
ETAP 1											
Przedmiot postępowania		MapMaker.online sp. z o.o.									
Przedmiot postępowania		Geofabryka Sp. z o.o.									
Lp.	Przedmiot postępowania - ON ID (etap 1)	Ilość	Jednostka miary	Waluta	Cena jednostkowa brutto	Wartość pozycji brutto	Waluta	Cena jednostkowa brutto	Wartość pozycji brutto	Waluta	
1	Wprowadzenie danych przestrzennych	1,00	szt.	PLN	12300	12 300,00	PLN	18880,5	18 880,50	PLN	
Razem (brutto):						12 300,00	PLN		18 880,50	PLN	
		Data złożenia oferty (edycji oferty):		2023-02-10 08:11:56 (2023-02-10 08:11:57)				2023-02-10 08:50:47 (2023-02-10 08:50:48)			
		Data odszyfrowania oferty:									
		Uwagi kupca do oferty:		została wybrana ze względu na brak referencji w doświadczeniu potwierdzono							
		Uwagi kupca do oferty:		została wybrana ze względu na cenę i doświadczenie potwierdzono							
Kryteria Oceny i Wyboru Ofert/Dostawców (Wykonawców) ETAP 1											
Lp.	Nazwa kryterium:	Preferencje:	Waga kryterium:	MapMaker.online sp. z o.o.	Ocena	Geofabryka Sp. z o.o.	Ocena				
1	Wartość oferty	Wartość oferty	70,00 %	12 300,00 PLN		18 880,50 PLN					
2	Wartunki płatności	Przelew 21 dni od dostar-		Akceptuję		Akceptuję					
3	Termin realizacji	31.08.2023r. Proszę potv-		Akceptuję		Akceptuję					
4	Dodatkowe koszty	Wszelkie dodatkowe kos-		Akceptuję		Akceptuję					
5	Doświadczenie		30,00 %	Nie wykazano		Wykazano					
		Łączna ocena ważona:		70,00		75,60					
Wybór Dostawcy/Wykonawcy ETAP 1											
Wybrano Dostawcę/Wykonawcę:				Geofabryka Sp. z o.o.: Wprowadzenie danych przestrzennych;							
Uzasadnienie:				Oferta została wybrana ze względu na cenę i doświadczenie potwierdzone referencjami.							
Skład Zespołu Oceniającego											
Lp.	Imię i nazwisko:	Rola w zespole:	Ocenia (kryteria):	Podpis:							
1	Anna Jesiotłowska	Przewodniczący Zespołu	TAK	 A. Jesiotłowska							
2	Antoni Buczak	Członek Zespołu	TAK								
3	Aneta Tylicz	Członek Zespołu	TAK								
Zatwierdzenie raportu				 A. Tylicz							
Lp.	Data zatwierdzenia:										
1	22-02-2023	ZASTP. Podpis:  Jacek Mikus									