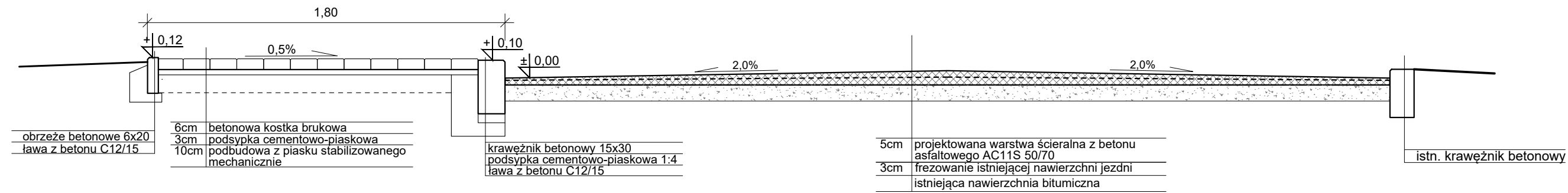
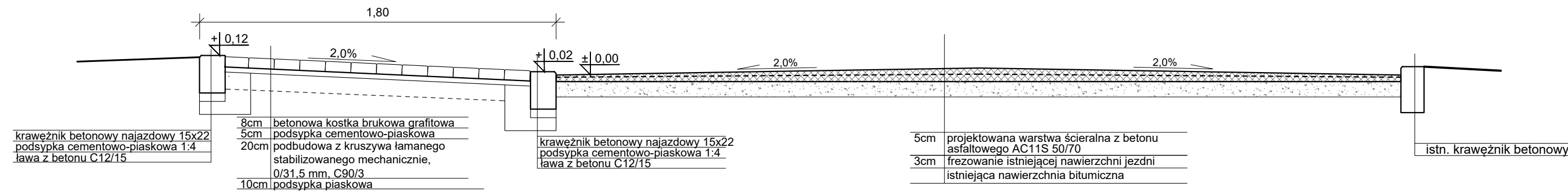


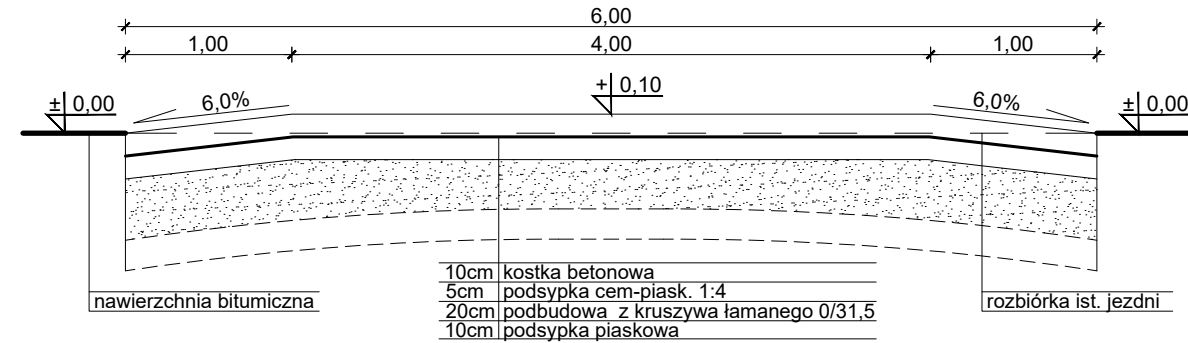
PROFIL POPRZECZNY A-A



PROFIL POPRZECZNY B-B



PROFIL PODŁUŻNY PROGU



OBJAŚNIENIE OZNACZEŃ GRAFICZNYCH

- REMONT NAWIERZCHNI BITUMICZNEJ (pow. 3042,5 m²)
- PROJEKTOWANY PRÓG (pow. 81,0 m²)
- ISTNIEJĄCY CHODNIK, ZJAZD DO REMONTU (pow. 549,5 m²)
- PROJEKTOWANY CHODNIK (pow. 63,1 m²)
- PROJEKTOWANY ZJAZD (pow. 29,2 m²)
- POBOCZE GRUNTOWE (pow. 426,0 m²)
- NR DZIAŁKI
- KRAWĘŻNIK BETONOWY - 15x30 cm (dł. 367,3 m)
- KRAWĘŻNIK BETONOWY NAJAZDOWY (dł. 127,6 m)
- OBREŻE BETONOWE (dł. 179,5 m)
- STUDZIENKI DO REGULACJI

Data opracowania: listopad 2023r.			Starostwo Powiatowe w Gryfinie Wydział Zarządzania Drogami ul. 11 Listopada 16D 74-101 Gryfino	
Branża: DROGOWA				
Nazwa inwestycji: Remont drogi powiatowej nr 1414Z Mieszkowice - Wierchłasek, ul. Mieszka I, Mieszkowice				
Adres inwestycji: dz. 21 obr. Mieszkowice 3 gm. Mieszkowice		Inwestor: POWIAT GRYFIŃSKI ul. Sprzymierzonych 4 74-100 Gryfino		
Opracował:	mgr inż. Mirosław Klasa			
Nazwa rysunku: PLAN SYTUACYJNY			Skala: 1:500	Nr rys.: Z1