

DM.7334.100.2021.CH

Szczytno, dnia 19.11.2021 r.

### Decyzja

Na podstawie art. 39 ust. 3 i 3a ustawy z dnia 21 marca 1985 r. o drogach publicznych (Dz. U. 2021 r. poz. 1376 z późn. zm.) i art. 104 ustawy z dnia 14 czerwca 1960 r. Kodeks postępowania administracyjnego (Dz. U. 2021 r. poz. 735 z późn. zm.) oraz z upoważnienia Zarządu Powiatu w Szczytynie nr 20/VI/2020 z dnia 25 lutego 2020 r., po rozpatrzeniu wniosku z dnia 20.10.2021 r. (data wpływu), złożonego przez Pana Adama Wardęckiego, prowadzącego działalność gospodarczą pn. Biuro Projektów Inżynierskich Sp. z o.o. Sp. k., ul. B. Chrobrego 1, 12-100 Szczytno, działającego w imieniu Gminy Jedwabno, ul. Warmińska 2, 12-122 Jedwabno, w sprawie uzgodnienia lokalizacji projektowanej sieci kanalizacyjnej i wodociągowej w pasie drogowym drogi powiatowej nr 1474N relacji dr. kraj. nr 53 – Krzywonoga – Tylkowo – Burdąg – Nowy Dwór (dr. nr 1464N) obręb Małszewo, gmina Jedwabno

### Zezwalam

na lokalizację w pasie drogowym drogi powiatowej nr 1474N (dz. nr 3/1, 126) obręb Małszewo, gmina Jedwabno, urządzenia infrastruktury technicznej niezwiązanej z potrzebami zarządzania drogami lub potrzebami ruchu drogowego, tj. sieci kanalizacyjnej i wodociągowej o łącznej powierzchni 379,16 m<sup>2</sup> z zachowaniem niżej podanych warunków:

1. Dopuszcza się lokalizację projektowanej sieci kanalizacyjnej i wodociągowej w pasie drogowym drogi powiatowej nr 1474N w miejscu wskazanym na załączniku mapowym.
2. Sieć kanalizacyjną i wodociągową wzdłuż drogi powiatowej zezwalam wykonać metodą wykopu otwartego w szalunkach systemowych, bez wstrzymywania ruchu drogowego, na szerokość minimalną niezbędną do wykonania robót.
3. W miejscu skrzyżowań z innymi mediami stosować rury osłonowe.
4. Po wykonaniu robót należy odbudować naruszony pas drogowy z uwzględnieniem warunku, iż grunt w miejscach wykopu należy zagęścić do wskaźnika zagęszczenia  $I_s=0.98$ . **Na całym odcinku odtworzyć nawierzchnię z mieszanki niezwiązanej o uziarnieniu 0-31,5 mm zgodnie z WT-4 2010, według SST D.05.01.03.**
5. **Rzędne studni zaprojektować, tak aby zostały zakryte nawierzchnią odtworzeniową.**
6. W przypadku kolizji ww. sieci z elementami pasa drogowego, podczas przebudowy pasa drogowego inwestor na własny koszt dokona przełożenia lub zabezpieczenia uzgadnianej sieci kanalizacyjnej i wodociągowej.
7. Zobowiązuje się właściciele umieszczonych w pasie drogowym urządzeń do odpowiedzialności cywilnej za ich stan.
8. W celu uzyskania decyzji administracyjnej na wejście z robotami w pas drogowy Inwestor lub Wykonawca, działający z upoważnienia Inwestora winien zwrócić się z wnioskiem do Zarządu Dróg Powiatowych w Szczytynie na miesiąc przed planowanym rozpoczęciem robót wraz z wnioskiem na zajęcie pasa w celu umieszczenia urządzeń infrastruktury technicznej niezwiązanych z potrzebami zarządzania drogami lub potrzebami ruchu drogowego.

9. Do wniosku należy dołączyć zatwierdzony przez Starostę Szczycieńskiego projekt organizacji ruchu na czas wykonywanych robót.
10. Za zajęcie pasa drogowego oraz umieszczenie w nim urządzenia infrastruktury technicznej, niezwiązanego z potrzebami zarządzania drogami lub potrzebami ruchu drogowego, zostanie pobrana opłata zgodnie z ustawą o drogach publicznych (Dz. U. 2021 r. poz. 1376 z późn. zm.).
11. Niniejsza decyzja nie jest pozwoleniem na budowę, ani nie stanowi zezwolenia na wejście z robotami na teren pasa drogowego.

#### **Uzasadnienie**

Decyzja została wydana zgodnie z wnioskiem strony. Zgodnie z art. 39 ust. 1 pkt 1 ustawy o drogach publicznych, lokalizowanie obiektów budowlanych, umieszczania urządzeń niezwiązanych z potrzebami zarządzania drogami lub potrzebami ruchu drogowego jest zabronione. Jednakże w szczególnie uzasadnionych przypadkach umieszczanie w pasie drogowym urządzeń może nastąpić wyłącznie za zezwoleniem zarządcy drogi.

Z przywołanych przepisów wynika jednoznacznie, iż ustawodawca w celu ochrony pasa drogowego przeznaczonego do prowadzenia ruchu lub postoju pojazdów oraz ruchu pieszych, wprowadził zakaz umieszczania w nim ww. urządzeń. Warunkiem odstępstwa od tego zakazu jest wystąpienie w konkretnej sprawie szczególnie uzasadnionego przypadku. Udzielenie zatem rzeczowego zezwolenia winno mieć charakter wyjątkowy.

W uznaniu organu wydającego decyzję w niniejszej sprawie zachodzą przesłanki określone w art. 39 ust. 3 ustawy uzasadniające wyrażenie zgody na lokalizowanie w pasie drogowym drogi powiatowej nr 1474N urządzeń tj. sieci kanalizacyjnej i wodociągowej. Lokalizacja nie powinna wpłynąć negatywnie na funkcjonowanie układu drogowego pod warunkiem zachowania ww. warunków.

Termin ważności decyzji wynosi trzy lata od daty wydania.

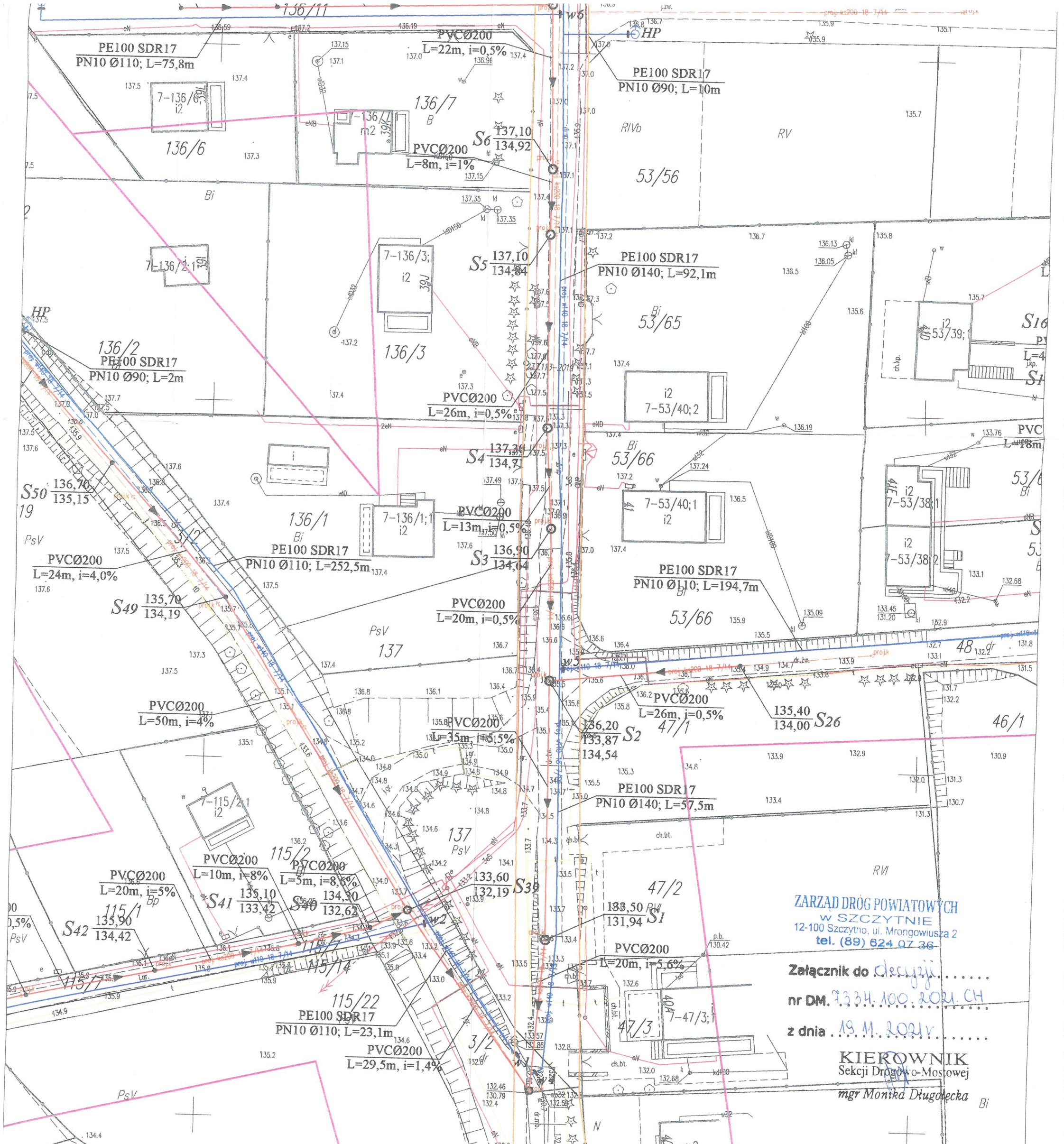
#### **Pouczenie**

Od niniejszej decyzji służy stronie odwołanie do Samorządowego Kolegium Odwoławczego w Olsztynie ul. Kajki 10/12, 10-547 Olsztyn, za moim pośrednictwem, w terminie 14 dni od dnia jej doręczenia.

Z up. ZARZĄDU POWIATU  
mgr inż. Rafał Wilczek  
**DYREKTOR**  
Zarządu Dróg Powiatowych w Szczycie

#### Otrzymują:

1. Biuro Projektów Inżynierskich Sp. z o.o. Sp. k.  
ul. B. Chrobrego 1  
12-100 Szczycie
2. a/a



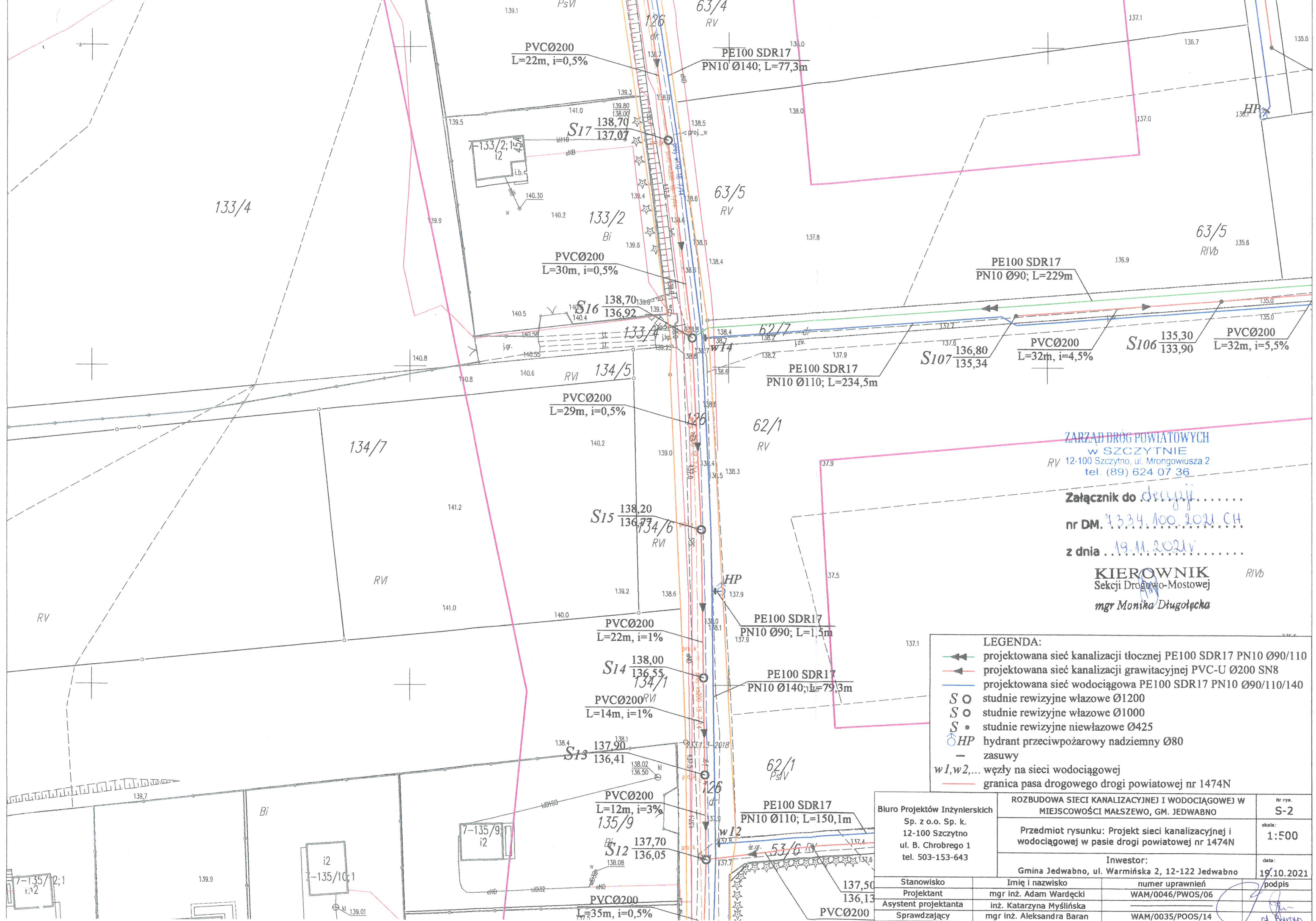
ZARZĄD DRÓG POWIATOWYCH  
w SZCZYTNI  
12-100 Szczytno, ul. Mrongowiusza 2  
tel. (89) 624 07 36

Załącznik do decyzji.....  
nr DM. 7334.100.2021.CH  
z dnia 19.11.2021r.

KIEROWNIK  
Sekcji Drogowo-Mostowej  
mgr Monika Długocińska Bi

- LEGENDA:**
- ⊕ włączenie projektowanej sieci wodociągowej Ø110/140 mm do projektowanego wodociągu proj. w140-18-7/14
  - projektowana sieć wodociągowa PE100 SDR17 PN10 Ø90/110/140
  - projektowana sieć kanalizacji grawitacyjnej PVC-U Ø200 SN8
  - SO studnie rewizyjne włączowe Ø1200
  - SO studnie rewizyjne włączowe Ø1000
  - HP hydrant przeciwpożarowy nadziemny Ø80
  - zasuwy
  - w1, w2, ... węzły
  - granica pasa drogowego drogi powiatowej nr 1474N

Biuro Projektów Inżynierskich Sp. z o.o. Sp. k. 12-100 Szczytno ul. B. Chrobrego 1 tel. 503-153-643	ROZBUDOWA SIECI KANALIZACYJNEJ I WODOCIĄGOWEJ W MIEJSCOWOŚCI MAŁSZEWO, GM. JEDWABNO		Nr rys. S-1
	Przedmiot rysunku: Projekt sieci kanalizacyjnej i wodociągowej w pasie drogi powiatowej nr 1474N		skala: 1:500
Inwestor: Gmina Jedwabno, ul. Warmińska 2, 12-122 Jedwabno			data: 19.10.2021
Stanowisko	Imię i nazwisko	numer uprawnień	podpis
Projektant	mgr inż. Adam Wardęcki	WAM/0046/PWOS/06	
Asystent projektanta	inż. Katarzyna Myślińska		
Sprawdzający	mgr inż. Aleksandra Baran	WAM/0035/POOS/14	



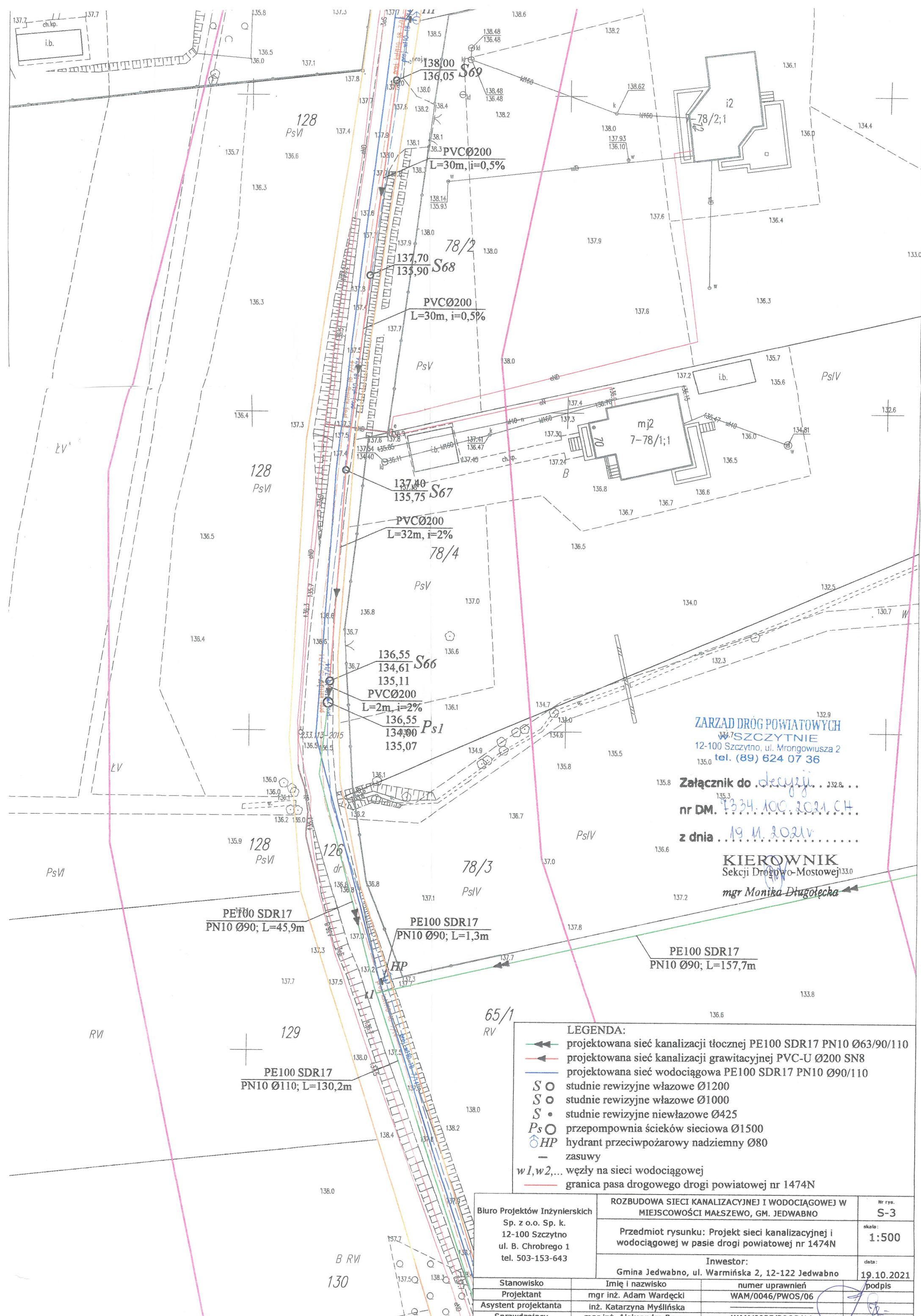
ZARZĄD DRÓG POWIATOWYCH  
w SZCZYTNE  
RV 12-100 Szczytno, ul. Mrońgowiusza 2  
tel. (89) 624 07 36

Załącznik do decyzji.....  
nr DM. 7.334.100.2021.CH  
z dnia ..19.11.2021v.....

KIEROWNIK  
Sekcji Drogowo-Mostowej  
mgr Monika Długotęcka

- LEGENDA:**
- ← projektowana sieć kanalizacji tłocznej PE100 SDR17 PN10 Ø90/110
  - ← projektowana sieć kanalizacji grawitacyjnej PVC-U Ø200 SN8
  - ← projektowana sieć wodociągowa PE100 SDR17 PN10 Ø90/110/140
  - S O studnie rewizyjne wężowe Ø1200
  - S O studnie rewizyjne wężowe Ø1000
  - S • studnie rewizyjne niewężowe Ø425
  - HP hydrant przeciwpożarowy nadziemny Ø80
  - zasowy
  - w 1, w 2, ... węzły na sieci wodociągowej
  - granica pasa drogowego drogi powiatowej nr 1474N

Biuro Projektów Inżynierskich Sp. z o.o. Sp. k. 12-100 Szczytno ul. B. Chrobrego 1 tel. 503-153-643	ROZBUDOWA SIĘCI KANALIZACYJNEJ I WODOCIĄGOWEJ W MIEJSCOWOŚCI MAŁSZEWO, GM. JEDWABNO		Nr rys. S-2
	Przedmiot rysunku: Projekt sieci kanalizacyjnej i wodociągowej w pasie drogi powiatowej nr 1474N		skala: 1:500
	Inwestor: Gmina Jedwabno, ul. Warmińska 2, 12-122 Jedwabno		data: 19.10.2021
Stanowisko	Imię i nazwisko	numer uprawnień	podpis
Projektant	mgr inż. Adam Wardecki	WAM/0046/PWOS/06	
Asystent projektanta	inż. Katarzyna Myślińska		
Sprawdzający	mgr inż. Aleksandra Baran	WAM/0035/POOS/14	



ZARZĄD DRÓG POWIATOWYCH  
 W SZCZYTNI  
 12-100 Szczytno, ul. Mrongowiusza 2  
 tel. (89) 624 07 36

Załącznik do decyzji... 332.8...  
 nr DM. 1334.100.2021.CH.  
 z dnia 19.10.2021

KIEROWNIK  
 Sekcji Drogo-Mostowej  
 mgr Monika Długolecka

- LEGENDA:**
- ← projektowana sieć kanalizacji tłocznej PE100 SDR17 PN10 Ø63/90/110
  - ← projektowana sieć kanalizacji grawitacyjnej PVC-U Ø200 SN8
  - ← projektowana sieć wodociągowa PE100 SDR17 PN10 Ø90/110
  - S ○ studnie rewizyjne wężowe Ø1200
  - S ○ studnie rewizyjne wężowe Ø1000
  - S • studnie rewizyjne niewężowe Ø425
  - Ps ○ przepompownia ścieków sieciowa Ø1500
  - HP hydrant przeciwpożarowy nadziemny Ø80
  - zasady
  - w1, w2, ... węzły na sieci wodociągowej
  - granica pasa drogowego drogi powiatowej nr 1474N

Biuro Projektów Inżynierskich Sp. z o.o. Sp. k. 12-100 Szczytno ul. B. Chrobrego 1 tel. 503-153-643	ROZBUDOWA SIĘCI KANALIZACYJNEJ I WODOCIĄGOWEJ W MIEJSCOWOŚCI MAŁSZEWO, GM. JEDWABNO		Nr rys. S-3
	Przedmiot rysunku: Projekt sieci kanalizacyjnej i wodociągowej w pasie drogi powiatowej nr 1474N		skala: 1:500
	Inwestor: Gmina Jedwabno, ul. Warmińska 2, 12-122 Jedwabno		data: 19.10.2021
Stanowisko Projektant Asystent projektanta Sprawdzający	Imię i nazwisko mgr inż. Adam Wardecki inż. Katarzyna Myślińska mgr inż. Aleksandra Baran	numer uprawnień WAM/0046/PWOS/06 WAM/0035/POOS/14	podpis 