








-  projektowany chodnik z kostki brukowej betonowej
-  projektowany zjazd z kostki brukowej betonowej
-  projektowany kabel telefoniczny
-  projektowana rura ochronna kabla telefonicznego
-  drzewo przeznaczone do wycinki



ENERGA-OPERATOR SA
 Oddział w Olsztynie
 Rejon Dystrybucji w Szczytnie
 ul. Polna 28
 12-100 Szczytno
 NIP 583-000-11-90

Wzrostło uwaga!

- 1) Skrzyżowania i zbieżna z kablami elektroenergetycznymi wykonać zgodnie z normą **PN-76/E-05125. INSEPE-001**
 - 2) Wszelkie prace w pobliżu kabli prowadzić wyłącznie z zachowaniem szczególnej ostrożności.
 - 3) Na kablach w miejscach skrzyżowań zastosować osłony dwudzielne z rur i zgłosić do odbioru przed zasypaniem w R.E. Szczytno, typ *mur APS czoł.*
- Kable (Kabel) naniesiono kolorem **czerwonym**.

**STAROSTWO POWIATOWE
 W SZCZYTNIE**
 WYDZIAŁ GEODEZJI, KARTOGRAFII, KATASTRU
 I GOSPODARKI NIERUCHOMOŚCIAMI
 12-100 Szczytno, ul. Sienkiewicza 1

Na podstawie art. 28c ust. 1 ustawy z dnia 17 maja 1989 r.
 Prawo geodezyjne i kartograficzne
 (t.j. Dz. U. z 2010 r. Nr 193 poz. 1267 z późn. zm.)

niniejsza dokumentacja była przedmiotem narady koordynacyjnej przeprowadzonej w formie spotkania zainteresowanych podmiotów
Jarosław Mielowski
 GŁÓWNY SPECJALISTA
 Wydziału Geodezji i Kartografii,
 Katastru i Gospodarki Nieruchomościami

24 LIS. 2017

Specjalista
 ds. dokumentacji energetycznej
Waldemar Matysiak

69.66.70.367.2017
 znak sprawy
 Szczytno, dnia 24 LIS. 2017

Pracownia projektowa: USŁUGI INŻYNIERSKIE mgr inż. MACIEJ BARTOSIEWICZ ul. Żołnierska 4/60, 11-700 Mrągowo tel. 603 182 620 NIP 745-157-22-39 REGON 280201313		Inwestor: Gmina Jedwabno ul. Warmińska 2 12-122 Jedwabno	
Nazwa obiektu:	Rozbudowa i przebudowa drogi gminnej miejscowości Witówko działki nr ew. 134/6, 137/1, 162/6, 169, 134/7, 163/3, 140, 146, 149/2, 154, 111/1 obręb ewidencyjny Witówko, Gmina Jedwabno		
Stadium:	Projekt budowlany		data: 11.2017 r.
Branża:	Drogowa, telekomunikacyjna		
Tytuł rysunku:	Projekt zagospodarowania terenu		skala: 1:500 nr rysunku: 1
Stanowisko:	Imię i nazwisko	Specjalność:	Nr uprawnień: Podpis:
Projektant:	mgr inż. Maciej Bartosiewicz	drogowa	WAM/0030/POOD/11
Projektant:	mgr Arkadiusz Wiszniewski	telekomunikacyjna w zakresie telekomunikacji przewodowej wraz z infrastrukturą towarzyszącą	WAM/0149/ZOOT/05