

MAPA DO CELÓW PROJEKTOWYCH

Oznaczenie kancelaryjne zgłoszenia pracy geodety		PODGIK.6640.902.2022
nazwa miejscowości		Sieraków
jednostka ewidencyjna	identyfikator	301404_4
	nazwa	Sieraków
Obręb ewidencyjny	identyfikator	0003
	nazwa	Sieraków
Skala mapy		1:500
Nazwa układu współrzędnych	prostokątnych płaskich	2000/5
	układu wysokości	EVRF 2007

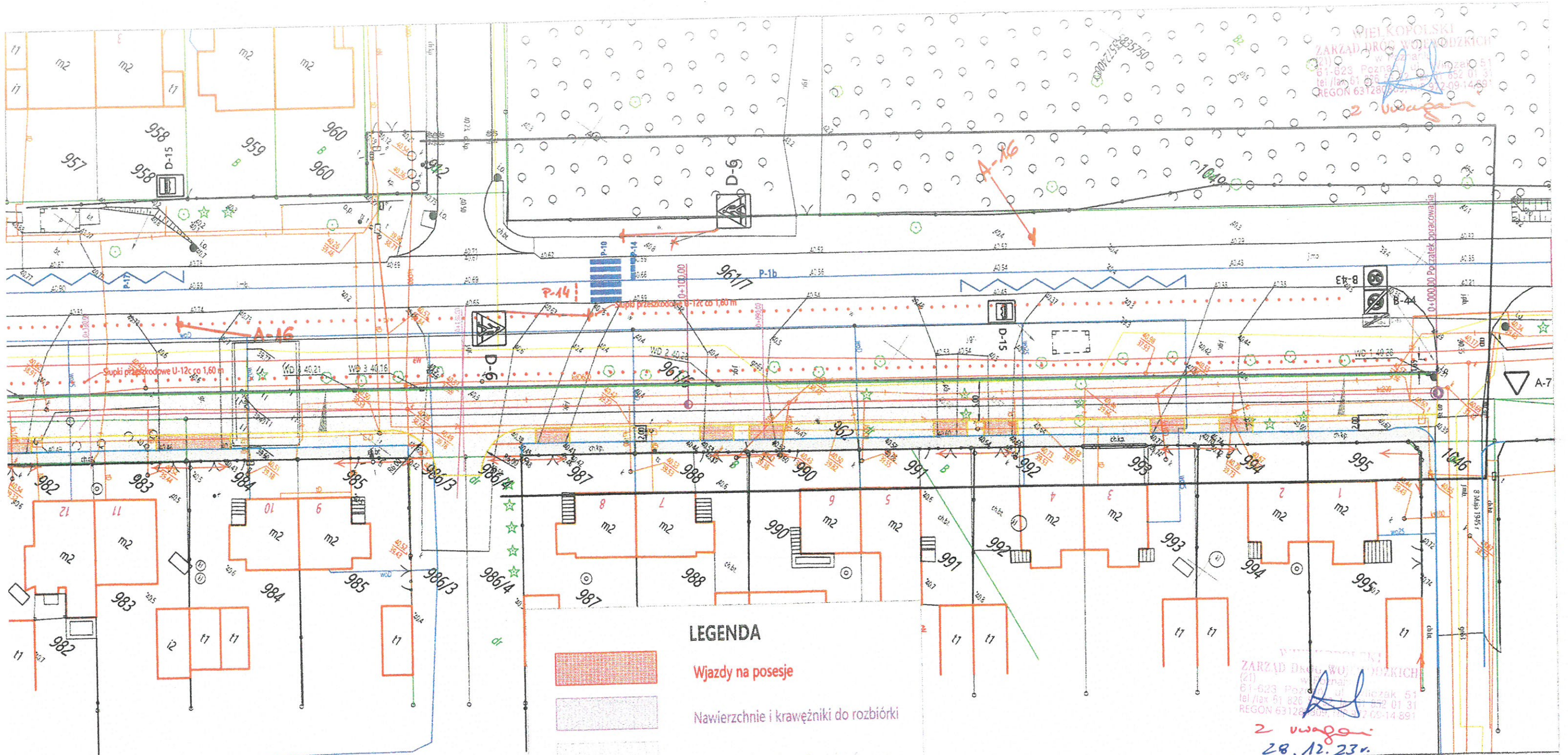
Oznaczenie granic obszaru który był przedmiotem		_____
Informacje o służebnościach gruntowych mających wpływ na zagospodarowanie gruntów, zlokalizowany w granicach projektowanej inwestycji *)		służebności gruntowych nie badano
Data opracowania mapy		03-09-2022

USŁUGI GEODEZYJNO- KARTOGRAFICZNE
 Krzysztof Nowak, ul. Zielona 21
 64-400 Miedzichód
 tel./fax 0-957482649, tel.kom. 0-604-210-008
 REGON:210626671, NIP:595-108-04-84

Krzysztof Nowak
 imię i nazwisko geodety uprawnionego, który opracował mapę
 upr. zawodowe nr 16514
 nr uprawnień i podpis geodety

*) Należy podać skróty opis służebności gruntowych, wraz ze sposobem jej oznaczenia na mapie, a w przypadku kiedy nie wykonano ustalenia cobozzeń służebnościach - za pomocą stosownych informacji. Na mapie przedstawiono przebieg urządzeń podziemnych wykrytych w czasie wykonywania pomiaru. Nie wyklucza się istnienia innych nieidentyfikowanych urządzeń, na które brak danych w istniejących granicach działek na podstawie danych z ewidencji gruntów nie posiada tych czynności formalno-prawnych. Usługi geodezyjne - stan na dzień opracowania mapy.















WIELKOPOLSKI
ZARZĄD DRÓG WOJEWÓDZKICH
(21) w Poznaniu
61-623 Poznań ul. Włocławek 51
tel./fax 61 626 52 00, 622 01 31
REGON 63128 600, 631 09 14 691



WIELKOPOLSKI
ZARZĄD DRÓG WOJEWÓDZKICH
(21) w Poznaniu
61-623 Poznań ul. Włocławek 51
tel./fax 61 626 52 00, 622 01 31
REGON 63128 600, 631 09 14 691

2 uwagi
28.12.23r.

LEGENDA

-  Wjazdy na posesje
-  Nawierzchnie i krawężniki do rozbiórki
-  Kostka betonowa gr 8 cm bezfazowa
-  Chodnik istniejący
-  B-43 Istniejące oznakowanie pionowe
-  B-3 Oznakowanie pionowe do likwidacji
-  P-10 Istniejące oznakowanie poziome
-  A-7 Oznakowanie pionowe projektowane
-  Projektowane słupki przeszkodowe U-12c
-  Krawężnik 15x25 cm wtopiony
-  Krawężnik betonowy 15 x 30 cm
-  Krawężnik betonowy 12 x 25 cm
-  Krawężnik istniejący
-  WD_2_49,28 Wpust deszczowy

Inwestor:		Gmina Sieraków ul. 6 Stycznia 38 64-410 Sieraków		Jednostka projektowa:		BUREAU PROJEKTOWO - USŁUGOWE PROINWEST ul. Wojciecha Korfańskiego 45 64-600 Oborniki	
Przedsięwzięcie:		Ulica Międzychodzka - Budowa Ciągu Pieszo - Jeźdnego					
Zakres:		Projekt drogowy					
Temat:		Projekt Stałej Organizacji Ruchu - Plan sytuacyjny				Gmina SIERAKÓW	
Projektował:		Imię Nazwisko Grzegorz Struski		Branża drogowa		Nr uprawnień 374/PW/92	
Stadium:		Projekt Architektoniczno - Budowlany		Data 01.2023		Skala 1:500	
				Podpis <i>G. S.</i>		Nr rys. 2	