




ANDRZEJ OLSZOWSKI A14
USŁUGI PROJEKTOWE, NADZORY BUDOWLANE

ul. Biecka 8/35, 38-300 Gorlice
tel. (18) 353 72 13
693 333 422, 783 996 468
a14projekty@gmail.com

Nazwa inwestycji:	Remont drogi gminnej Nr 270226K Bobowa – ul. Żydowska w km 0+001,95 – 0+063,25 w miejscowości Bobowa, gmina Bobowa	
Rodzaj opracowania:	<u>PROJEKT STAŁEJ ZMIANY ORGANIZACJI RUCHU</u>	
Branża:	DROGOWA	
Adres obiektu budowlanego:	Województwo – MAŁOPOLSKIE, Powiat – GORLIICKI Gmina – BOBOWA [jednostka ewidencyjna 120503_4], Miejscowość – BOBOWA [obręb 0001]	
Inwestor:		GMINA BOBOWA UL. RYNEK 21 38-350 BOBOWA
Jednostka projektowa:	ANDRZEJ OLSZOWSKI A14 USŁUGI PROJEKTOWE, NADZORY BUDOWLANE UL. BIECKA 8/35, 38-300 GORLICE	
Funkcja:	Tytuł, imię, nazwisko Nr uprawnień	Pieczęć i podpis
Projektował:	mgr inż. Andrzej Olszowski upr.nr MAP/0078/ZHOD/04	
Spis zawartości		strona 2
Gorlice, lipiec 2020 r.		

**Pan
Andrzej Olszowski
A14 Usługi Projektowe, Nadzory Budowlane
ul. Biecka 8/35
38-300 Gorlice**

Działając na podstawie art. 10 ustawy z dnia 20 czerwca 1997 roku – Prawo o ruchu drogowym (t. j. Dz. U. 2020.110 z późn. zm.) i przepisów rozporządzenia Ministra Infrastruktury z dnia 23 września 2003 r. w sprawie szczegółowych warunków zarządzania ruchem na drogach oraz wykonywania nadzoru nad tym zarządzaniem (t. j. Dz. U. 2017.784) - Starosta Gorlicki po rozpatrzeniu wniosku w sprawie zatwierdzenia **stałej** zmiany organizacji ruchu w związku z realizacją zadania pn. „**Remont drogi gminnej nr 270226K Bobowa – ul. Żydowska w km 0+001,95 – 0+063,25 w m. Bobowa, gmina Bobowa**”, po zapoznaniu się z prawem wymaganymi opiniami,

- z a t w i e r d z a -

z uwagami w/w projekt w zakresie dróg publicznych gminnych:

1. na planie sytuacyjnym projektowane znaki B-2 należy umieścić w miejscu likwidowanego znaku B-1 oraz znaku B-36.

Ponieważ droga gminna nr 270226K Bobowa – ul. Żydowska jest zakwalifikowana do kategorii dróg publicznych, należy w zakresie skrzyżowania przedmiotowej drogi z drogą wojewódzką nr 981 opracować projekt stałej zmiany organizacji ruchu, który powinien zostać zatwierdzony przez Zarząd Dróg Wojewódzkich w Krakowie.

Zgodnie z § 12 ust. 1 wyżej cytowanego rozporządzenia, o terminie wprowadzenia zmiany organizacji ruchu zgodnie z zatwierdzonym projektem (poszczególnych etapów), wykonawca ma obowiązek powiadomić pisemnie tut. Urząd oraz Komendę Powiatową Policji w Gorlicach z wyprzedzeniem 7 dni powołując się na nr niniejszego pisma.

Kolorystyka, wielkość i wzory znaków drogowych oraz sposób ich montażu winny odpowiadać przepisom rozporządzenia Ministra Infrastruktury z dnia 3 lipca 2003 roku w sprawie szczegółowych warunków technicznych dla znaków i sygnałów drogowych oraz urządzeń bezpieczeństwa ruchu drogowego i warunków ich umieszczania na drogach (t. j. Dz. U. z 2019r., poz. 2311), a wielkość znaków powinna być adekwatna do istniejącego oznakowania w ciągu tej drogi.

Zastrzega się prawo wprowadzenia zmian w organizacji ruchu w trakcie realizacji.

Termin ważności zatwierdzenia projektu: do 31.12.2021 r.

Niniejsze pismo stanowi informację dla zarządcy drogi w myśl § 12 ust. 1 i 4 ww. rozporządzenia.

Z up. STAROSTY

inż. Stanisław Zieliński
Dyrektor Wydziału Komunikacji
i Dróg

Otrzymują:

1. Adresat + 2 egz. proj.
2. aa + 1 egz. proj.
3. Komenda Powiatowa Policji w Gorlicach.
4. Urząd Miejski Bobowa.



Komenda Powiatowa Policji w Gorlicach



ul. 11 Listopada 56
38-300 Gorlice
woj. małopolskie

centrala 47 834-42-01
dyżurny 47 834-42-15
fax 47 834-43-35

Gorlice, dnia 05.08.2020r.

HAR.5321.I.78.20

OPINIA

KOMENDANTA POWIATOWEGO POLICJI W GORLICACH

Na podstawie art.10 ustawy z dnia 20 czerwca 1997 roku – Prawo o ruchu drogowym (Dz. U. z 20 stycznia 2017 r. poz. 128 tekst jednolity) w związku z § 7 ust. 2 pkt. 1 rozporządzenia Ministra Infrastruktury z dnia 23 września 2003 roku w sprawie szczegółowych warunków zarządzania ruchem na drogach oraz wykonywania nadzoru nad tym zarządzeniem (Dz. U. z dnia 14 kwietnia 2017 poz. 784 tekst jednolity)

nie wnoszę uwag:

do projektu stałej zmiany organizacji ruchu dla zadania pn. „Remont drogi gminnej 270226 K Bobowa ulica Żydowska w km od 0+001,95 do 0+063,25 w miejscowości Bobowa – Gmina Bobowa”.

KOMENDANT POWIATOWY POLICJI W GORLICACH
z up. NACZELNIK
Wydziału Ruchu Drogowego
KPP w Gorlicach


kom. Daniel Myśliwy

Sporz. w 2 egz.
1 egz. adresat
2 egz. aa
wyk. M. Urbanowski



BURMISTRZ BOBOWEJ

RIiGK.7221.8.2020

Bobowa, dnia 04.08.2020 r.

**A14 Usługi Projektowe,
Nadzory Budowlane
Andrzej Olszowski
ul. Biecka 8/35
38-300 Gorlice**

Na podstawie przepisów Rozporządzenia Ministra Infrastruktury z dnia 23 września 2003 r. w sprawie szczegółowych warunków zarządzania ruchem na drogach oraz wykonywania nadzoru nad tym zarządzaniem (Dz.U. z 2017 r. poz. 784) – Burmistrz Bobowej pozytywnie uzgadnia, przedłożony pismem z dnia 03.08.2020 r. projekt stałej zmiany organizacji ruchu dla zadania pn.: **„REMONT DROGI GMINNEJ NR 270226K BOBOWA – UL. ŻYDOWSKA W KM 0+001,95 – 0+063,25 W MIEJSCOWOŚCI BOBOWA, GMINA BOBOWA”**.

Z poważaniem
BURMISTRZ
mgr inż. Wacław Ligęza

Otrzymują:

1. adresat
2. a/a

Spis zawartości projektu:

A.	OPIS TECHNICZNY	3
1.	Podstawy opracowania	4
2.	Materiały wyjściowe	4
3.	Zakres opracowania	4
4.	Terminy	4
5.	Opis stanu istniejącego	4
6.	Charakterystyka drogi i warunków ruchu	4
7.	Opis stanu projektowanego	5
B.	CZĘŚĆ RYSUNKOWA	6
	SPIS RYSUNKÓW	6

A. OPIS TECHNICZNY

PROJEKT STAŁEJ ZMIANY ORGANIZACJI RUCHU

1. Podstawy opracowania

- Rozporządzenia Ministrów Infrastruktury oraz Spraw Wewnętrznych i Administracji z dnia 31 lipca 2002 r. w sprawie znaków i sygnałów drogowych (tj. Dz. U. z 2019 r. poz. 2310).
- Rozporządzenie Ministra Infrastruktury z dnia 23 września 2003r. w sprawie szczegółowych warunków zarządzania ruchem na drogach oraz wykonania nadzoru nad tymi zarządzeniem (tj. Dz. U. 2017 poz. 784),
- Rozporządzenia Ministra Infrastruktury w sprawie szczegółowych warunków technicznych dla znaków i sygnałów drogowych oraz urządzeń bezpieczeństwa ruchu drogowego i warunków ich umieszczania na drogach (tj. Dz. U. z 2019 r. poz. 2311).
- Ustawa z dnia 20 czerwca 1997 r. Prawo o ruchu drogowym (Dz. U. z 2020 r. poz. 110, 284).

2. Materiały wyjściowe

- Mapa do celów projektowych w skali 1:500,
- Uzgodnienia z Inwestorem,
- Wizja lokalna i pomiary w terenie.

3. Zakres opracowania

Opracowanie zawiera zmiany w stałej organizacji ruchu w ciągu drogi gminnej nr 270226K Bobowa ul. Żydowska w km 0+001,95 – 0+063,25 w miejscowości Bobowa.

4. Terminy

- Planowany termin wprowadzenia stałej zmiany w organizacji ruchu – III kwartał 2020 r.
- po uzyskaniu niezbędnych uzgodnień i zezwoleń.

5. Opis stanu istniejącego

Aktualnie na objętym projektem terenie są zamontowane znaki zgodnie z planem sytuacyjnym.

6. Charakterystyka drogi i warunków ruchu

- droga gminna nr 270226K Bobowa – ul. Żydowska
- klasa drogi: L (lokalna),
- droga jednopasmowa, dwukierunkowa o szerokości od 2,75 m do 4,25 m.
- kategoria ruchu: KR 1,
- obszar zabudowany.

7. Opis stanu projektowanego

Zaprojektowano stałą zmianę organizacji ruchu dla oznakowania odcinka drogi gminnej nr 270226K Bobowa – ul. Żydowska po zakończeniu remontu.

7.1. Projektowane zmiany

W ramach remontu drogi gminnej nr 270226K ul. Żydowska planuje się wykonanie następujących robót budowlanych:

- Umieszczenie znaków B-2,
- Umieszczenie znaków D-4A + B-16 (2,3m) + B-1 z tabliczką „NIE DOTYCZY MIESZKAŃCÓW I SYNAGOGI”
- Likwidacja znaku B-1,
- Likwidacja znaku B-36 z tabliczką „NIE DOTYCZY SYNAGOGI”.

7.2. Znaki drogowe

Standard i kolorystyka oznakowania powinna być zgodna z Rozporządzeniem Ministra Infrastruktury z dnia 3 lipca 2003 r. w sprawie szczegółowych warunków technicznych dla znaków i sygnałów drogowych oraz urządzeń bezpieczeństwa ruchu drogowego i warunków ich umieszczania na drogach (Dz.U. z 2003 r. nr 220 poz. 2181).

Wymiary znaków drogowych przewiduje się jako "Średnie". Znak pionowy powinien być wykonany z folii odblaskowej typu 2. Należy zapewnić stabilne zakotwienie uniemożliwiające wywrócenie znaku. Dla umocowania znaków drogowych należy stosować słupki stalowe.

7.3. Umieszczeni znaków

Lokalizację projektowanego i istniejącego oznakowania drogowego zaznaczono na załączonym planie sytuacyjnym.

Opracował:

mgr inż. Andrzej Olszowski

B. CZĘŚĆ RYSUNKOWA

PROJEKT STAŁEJ ZMIANY ORGANIZACJI RUCHU

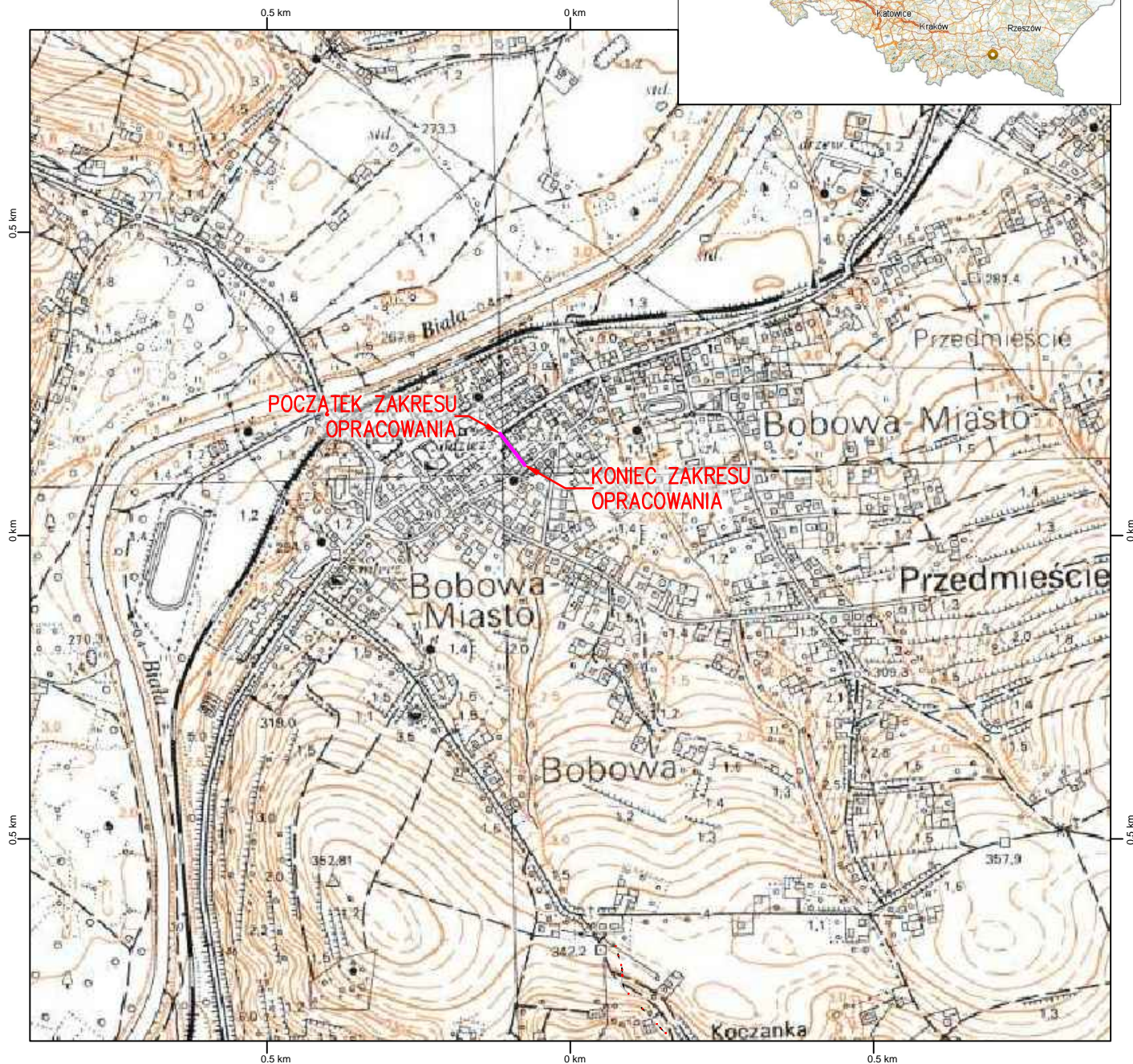
SPIS RYSUNKÓW

Rys. 1. Orientacja – skala 1:10 000,

Rys. 2. Sytuacja – skala 1:500, z naniesionym istniejącym oraz projektowanym oznakowaniem pionowym i poziomym.

ORIENTACJA

skala 1:10 000



Zamawiający:	Gmina Bobowa ul. Rynek 21 38-350 Bobowa	Zespół projektowy:	Andrzej Olszowski A14 Usługi Projektowe, Nadzory Budowlane ul. Biecka 8/35,38-300 Gorlice
Nazwa opracowania:	Remont drogi gminnej Nr 270226K Bobowa - ul. Żydowska w km 0+001,95 - 0+063,25 w miejscowości Bobowa, gmina Bobowa		
Adres obiektu budowlanego:	Miejscowość: Bobowa	Powiat: gorlicki	Województwo: małopolskie
Część:	Projekt stałej zmiany organizacji ruchu		Skala: 1:10 000
Branża:	Drogowa		
Zespół projektowy:	Imię i nazwisko: mgr inż. Andrzej Olszowski upr. nr. MAP/0078/ZHOD/04	Asystenci: mgr inż. Tomasz Jójczyk	Podpis:
Nazwa rysunku:	Orientacja		Nr rysunku: 1
Data:	Gorlice, lipiec 2020 r.		

Granice działek ewidencyjnych – mapa EGiB obrębu Bobowa
 W zakresie opracowania nie stwierdzono projektowanych urządzeń objętych protokołem ZUD.
 Nie wyklucza się istnienia w terenie urządzeń podziemnych o których brak informacji w instytucjach branżowych.
 W zakresie opracowania nie ustalano obciążeń służebnościami gruntowymi.

MAPA DO CELÓW PROJEKTOWYCH





skala 1:500

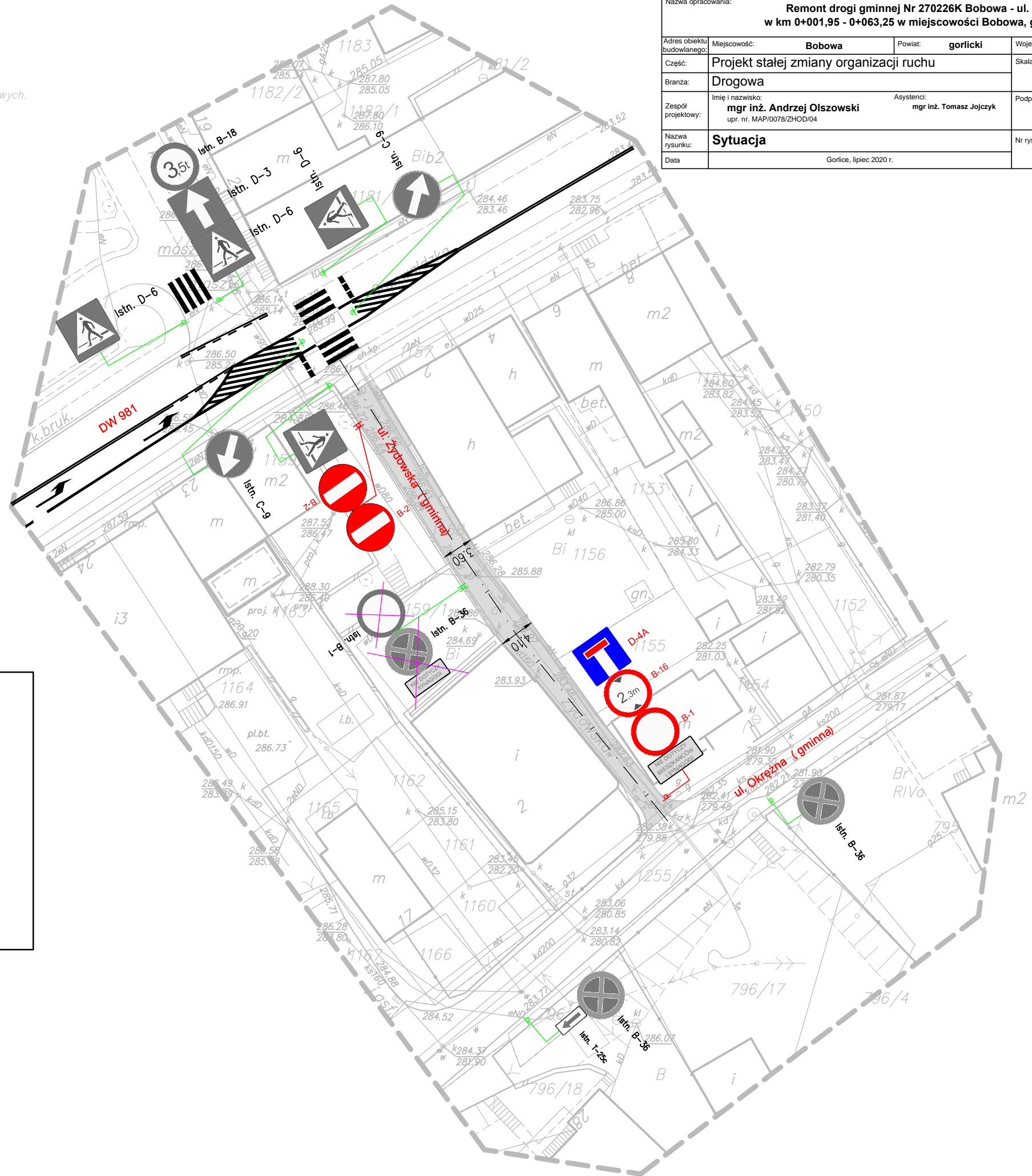
gmina: Bobowa (120503_4)
 miejscowość: Bobowa (0001)
 woj.małopolskie
 sekcja nr. 7.117.20.13.1

ID :
 nr.ks.rob. 168/2020
 działka nr. 1158
 sporządził dnia 22.07.2020
 mgr inż. Sebastian Gruca
 mgr inż. Leszek Stępień

Układ odniesienia : poziomy – "2000", wysokościowy – "Kronsztadt 86"
 Mapa powstała w wyniku nowego pomiaru bezpośredniego w terenie oraz za danymi z PODGiK.

Legenda:

-  Istniejące oznakowanie pionowe
-  Istniejące oznakowanie pionowe do likwidacji
-  Projektowane oznakowanie pionowe
-  Istniejące oznakowanie poziome



Zamawiający:	Gmina Bobowa ul. Rynek 21 38-350 Bobowa	Zespół projektowy:	Andrzej Olszowski A14 Usługi Projektowe, Nadzory Budowlane ul. Biecka 8/35,38-300 Gorlice
Nazwa opracowania:	Remont drogi gminnej Nr 270226K Bobowa - ul. Żydowska w km 0+001,95 - 0+063,25 w miejscowości Bobowa, gmina Bobowa		
Adres obiektu budowlanego:	Miejscowość: Bobowa	Powiat: gorlicki	Województwo: małopolskie
Część:	Projekt stałej zmiany organizacji ruchu		Skala: 1:500
Branża:	Drogowa		
Zespół projektowy:	Imię i nazwisko: mgr inż. Andrzej Olszowski upr. nr. MAP/0078/ZHOD/04	Asystenci: mgr inż. Tomasz Jójczyk	Podpis:
Nazwa rysunku:	Sytuacja		Nr rysunku: 2
Data:	Gorlice, lipiec 2020 r.		