

**Biuro Projektów Inżynierskich  
Spółka z o.o., Sp. k.,  
ul. Chrobrego 1  
12 – 100 Szczytno**

W odpowiedzi na wniosek informuję, że **wyrażam zgodę** na lokalizację w drogach wewnętrznych oznaczonych numerami ewidencyjnymi: 3/2, 48, 53/37, 53/70, 66/3, 115/14, 115/21, 135/16, 303/1 - położonych w obrębie geodezyjnym Małszewo stanowiących własność Gminy Jedwabno, w ramach zadania pod nazwą „**Budowa sieci kanalizacji sanitarnej i sieci wodociągowej wraz z niezbędną infrastrukturą techniczną w miejscowości Małszewo**”, w sposób przedstawiony na załącznikach graficznych w skali 1:500, stanowiących załączniki do niniejszego pisma.

Zgodnie z przedstawionym projektem budowlanym:

- dopuszcza się budowę studzienek rewizyjnych oraz przepompowni.
- dopuszcza się lokalizację urządzeń i elementów niezbędnych do wykonania projektowanej inwestycji.

Ponadto:

- projektowana inwestycja nie może kolidować z innymi sieciami - usunięcie ewentualnych kolizji z istniejącym uzbrojeniem terenu należy zrealizować zgodnie z warunkami określonymi przez dysponentów sieci.
- prace ziemne oraz inne prace z wykorzystaniem sprzętu mechanicznego lub urządzeń technicznych wykonywane w obrębie korzeni lub pnia drzewa, a także w obrębie korzeni lub pędów krzewu należy przeprowadzić w sposób najmniej szkodzący drzewom i krzewom. W przypadku konieczności realizacji inwestycji w obrębie brył korzeniowych zaleca się stosowanie metod bezwykopowych.
- przejścia pod drogami należy wykonać metodą przecisku lub przewiertu sterowanego w rurach osłonowych z PE lub stali.
- projektowaną inwestycję należy wykonać zgodnie z przepisami odrębnymi oraz zabezpieczyć przed uszkodzeniem.
- teren stanowiący własność gminy Jedwabno po zrealizowaniu inwestycji, doprowadzić do stanu pierwotnego oraz poinformować upoważnionego przedstawiciela Urzędu Gminy w Jedwabnie o zakończeniu robót.

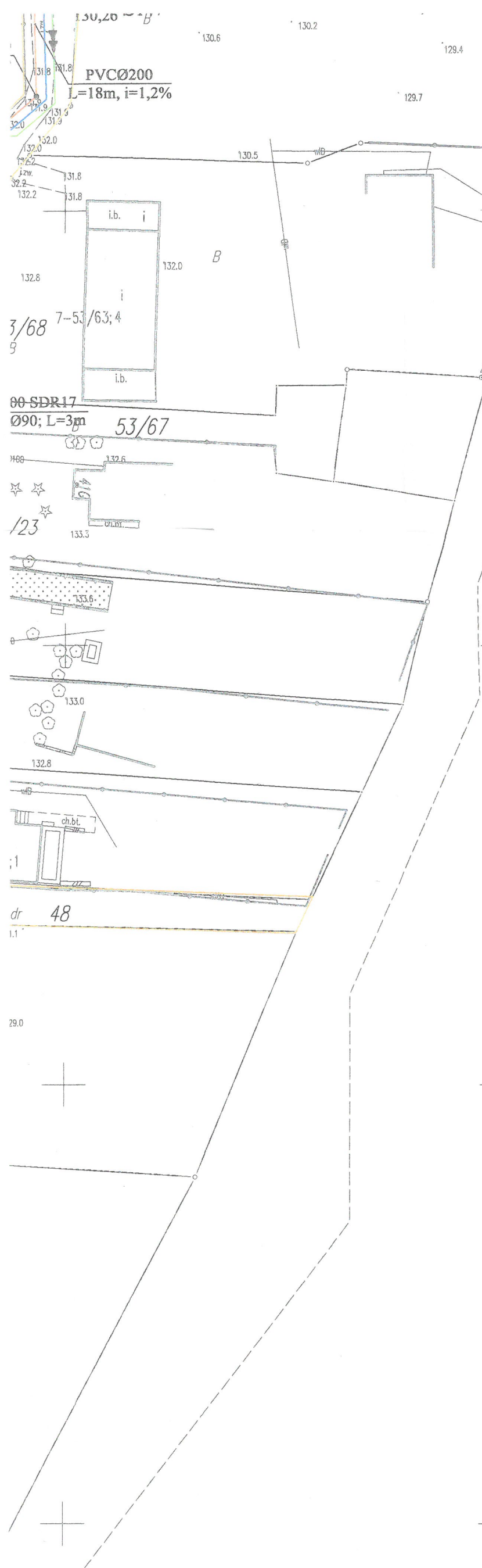
**Załączniki:**

1. Załączniki graficzne – 5 sztuk

**Otrzymują:**

1. Adresat
2. A/a ...

- sprawę prowadzi Mariusz Kulas tel. (89) 621-30-80

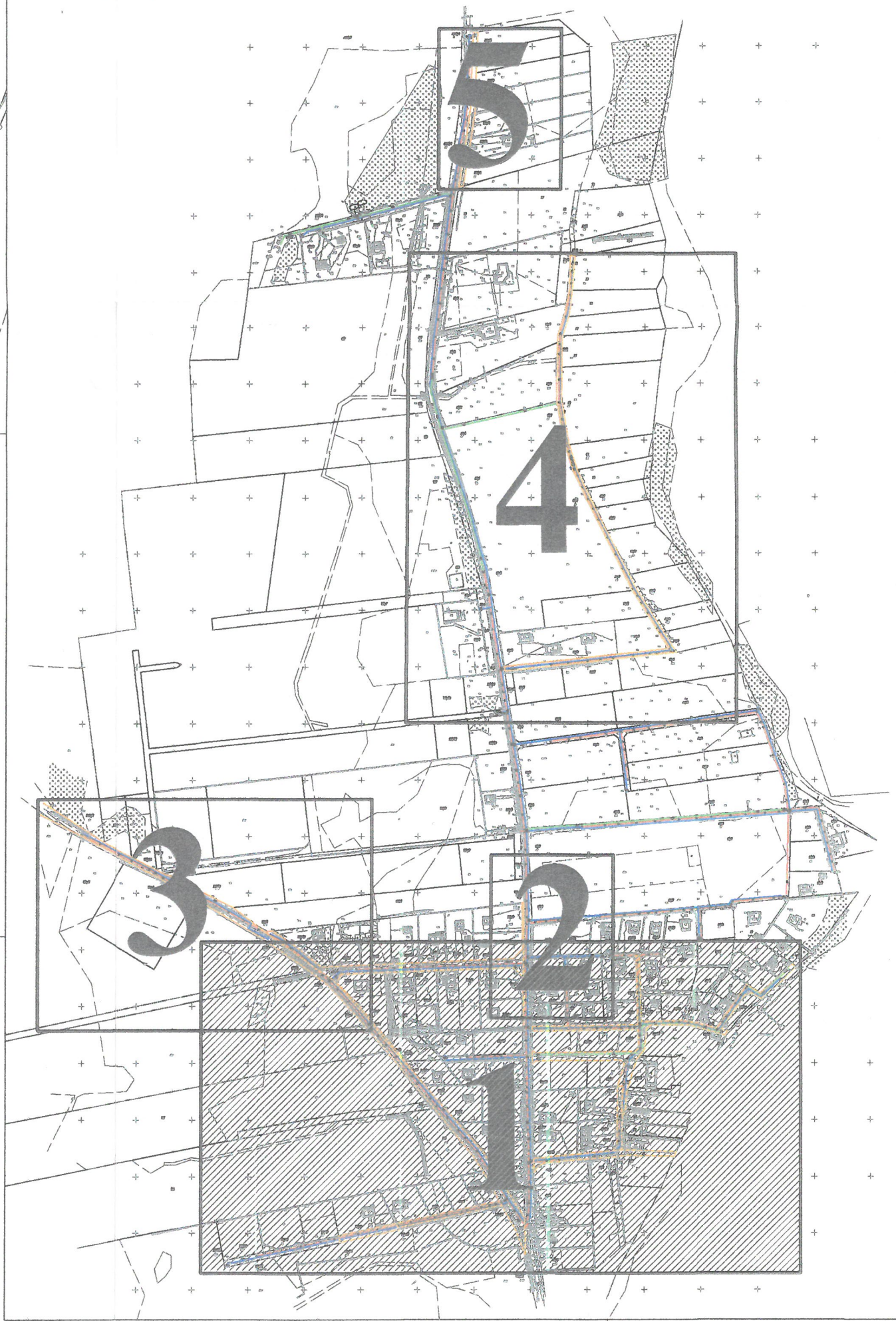


S134  $\frac{129,30}{127,24}$   $\frac{129,20}{126,40}$   $\frac{127,74}{127,66}$  P s4  
 PVCØ200  
 L=2m, i=4%  
 53/71  
 126.4

URZĄD GMINY JEDWABNO  
 ul. Warmińska 2  
 12-122 JEDWABNO  
 tel. 89/6213093, fax 89/6213094


Z up. WOLTA  
 KIEROWNIK  
 Referatu Rozwoju i Ochrony Środowiska

# LOKALIZACJA ARKUSZY

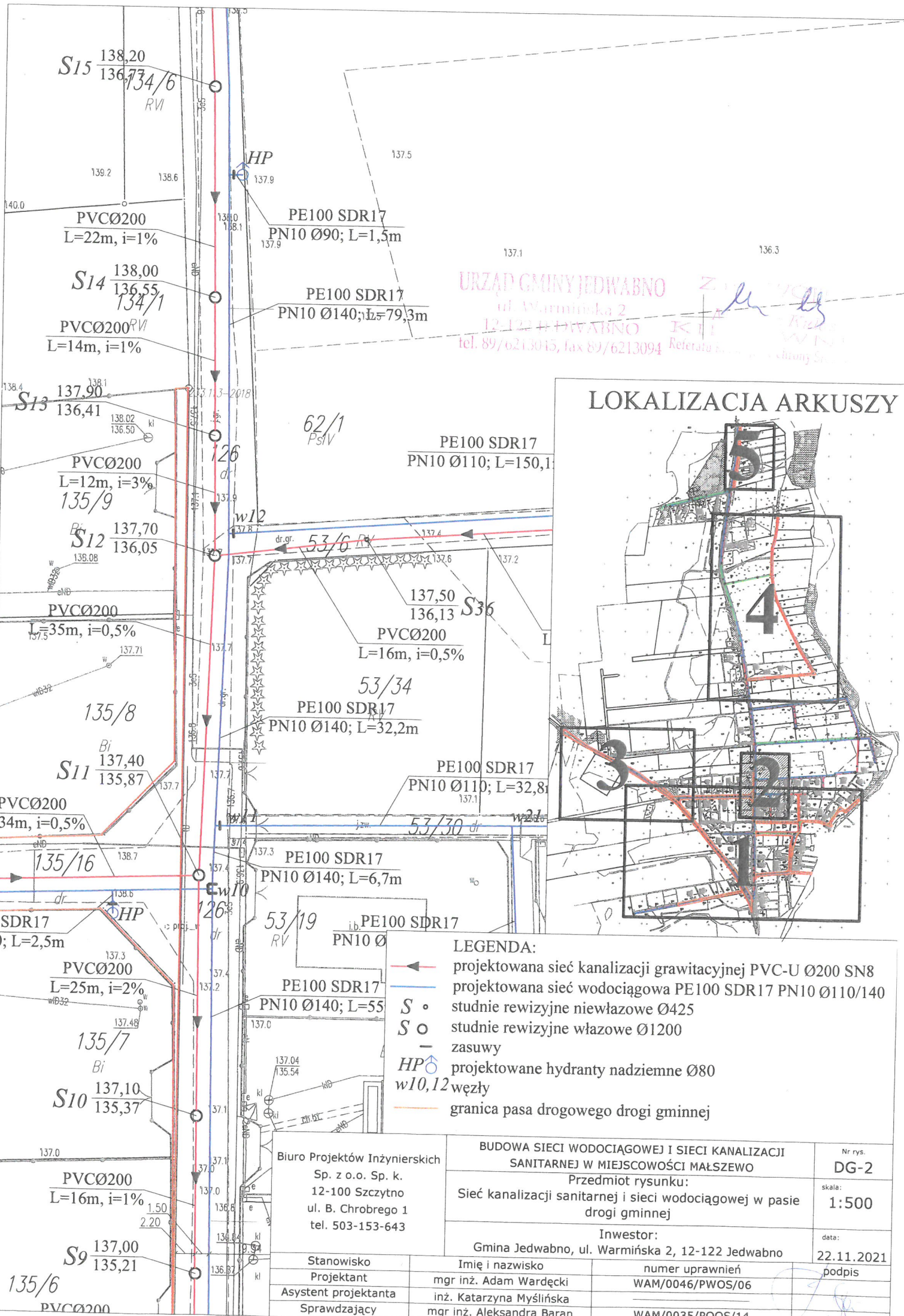


**LEGENDA:**

- projektowana sieć kanalizacji tłocznej PE100 SDR17 PN10 Ø50/90
- projektowana sieć kanalizacji grawitacyjnej PVC-U Ø200 SN8
- projektowana sieć wodociągowa PE100 SDR17 PN10 Ø90/110/140
- studnie rewizyjne włączowe Ø1000/1200
- studnie rewizyjne niewłączowe Ø425
- przepomownia ścieków
- zasuwy
- projektowane hydranty nadziemne Ø80
- węzły
- granica pasa drogowego drogi gminnej



Biuro Projektów Inżynierskich Sp. z o.o. Sp. k. 12-100 Szczytno ul. B. Chrobrego 1 tel. 503-153-643	BUDOWA SIECI WODOCIĄGOWEJ I SIECI KANALIZACJI SANITARNEJ W MIEJSCOWOŚCI MAŁSZEWO		Nr rys. <b>DG-1</b>
	Przedmiot rysunku: Sieć kanalizacji sanitarnej i sieci wodociągowej w pasie drogi gminnej		skala: <b>1:500</b>
	Inwestor: Gmina Jedwabno, ul. Warmińska 2, 12-122 Jedwabno		data: <b>22.11.2021</b>
Stanowisko Projektant	Imię i nazwisko mgr inż. Adam Wardęcki	numer uprawnień WAM/0046/PWOS/06	
Asystent projektanta	inż. Katarzyna Myślińska	WAM/0035/PWOS/14	
Sprawdzający	mgr inż. Aleksandra Baran		



URZĄD GMINY JEDWABNO  
 ul. Warmińska 2  
 12-122 JEDWABNO  
 tel. 89/6213045, fax 89/6213094

### LOKALIZACJA ARKUSZY

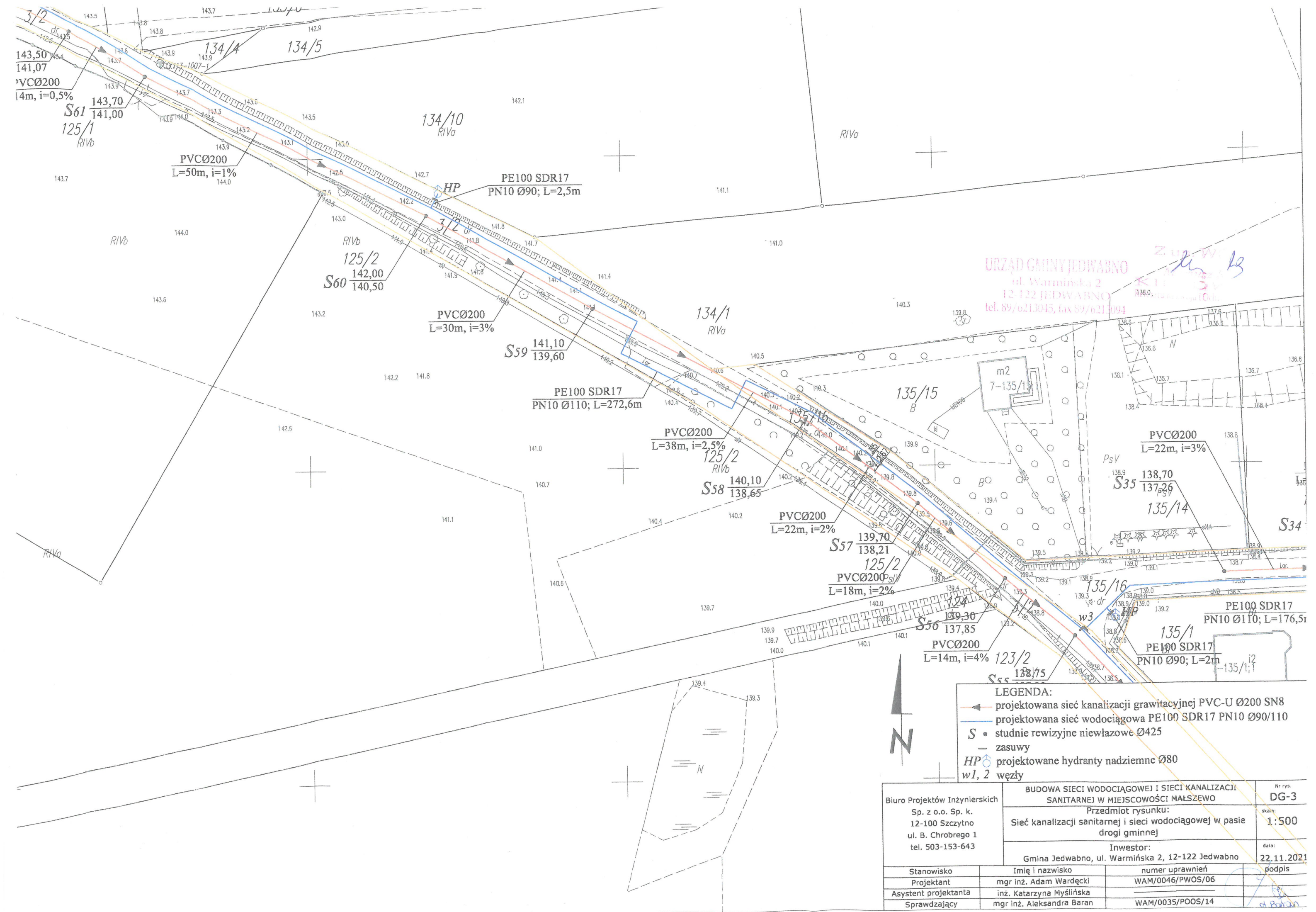


- LEGENDA:**
- projektowana sieć kanalizacji grawitacyjnej PVC-U Ø200 SN8
  - projektowana sieć wodociągowa PE100 SDR17 PN10 Ø110/140
  - $S \circ$  studnie rewizyjne niewłazowe Ø425
  - $S \circ$  studnie rewizyjne włazowe Ø1200
  - zasowy
  - $HP \circ$  projektowane hydranty nadziemne Ø80
  - $w10,12$  węzły
  - granica pasa drogowego drogi gminnej

Biuro Projektów Inżynierskich  
 Sp. z o.o. Sp. k.  
 12-100 Szczytno  
 ul. B. Chrobrego 1  
 tel. 503-153-643

BUDOWA SIECI WODOCIĄGOWEJ I SIECI KANALIZACJI SANITARNEJ W MIEJSCOWOŚCI MAŁSZEWO		Nr rys. DG-2
Przedmiot rysunku: Sieć kanalizacji sanitarnej i sieci wodociągowej w pasie drogi gminnej		skala: 1:500
Inwestor: Gmina Jedwabno, ul. Warmińska 2, 12-122 Jedwabno		data: 22.11.2021
Stanowisko	Imię i nazwisko	numer uprawnień
Projektant	mgr inż. Adam Wardęcki	WAM/0046/PWOS/06
Asystent projektanta	inż. Katarzyna Myślińska	
Sprawdzający	mgr inż. Aleksandra Baran	WAM/0035/POOS/14

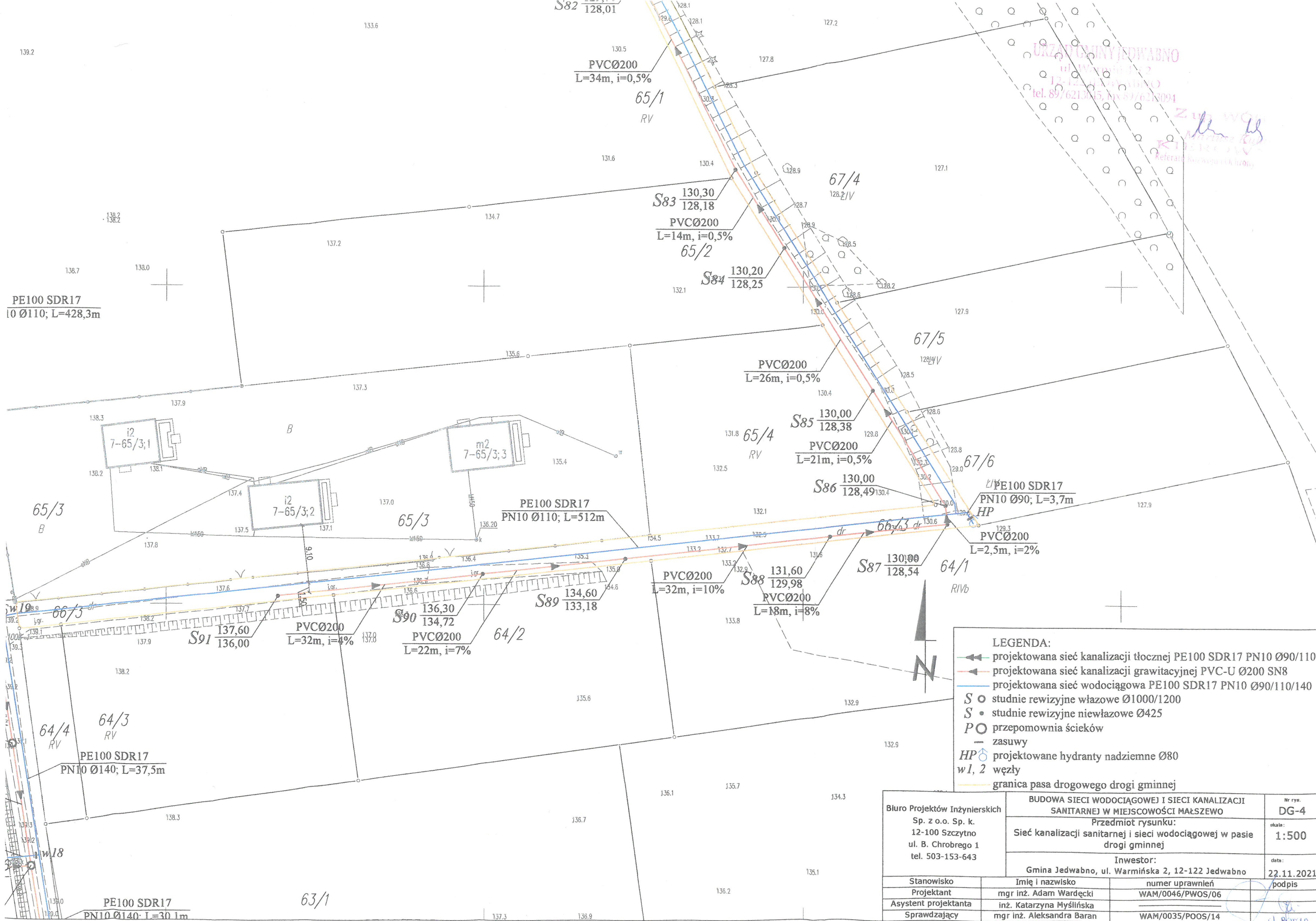
PVCØ200  
 L=16m, i=1%  
 S9 137,00 / 135,21  
 135/6  
 PVCØ200



URZĄD GMINY JEDWABNO  
 ul. Warmińska 2  
 12-122 JEDWABNO  
 tel. 89/6213045, fax 89/6213094

- LEGENDA:**
- projektowana sieć kanalizacji grawitacyjnej PVC-U Ø200 SN8
  - projektowana sieć wodociągowa PE100 SDR17 PN10 Ø90/110
  - S • studnie rewizyjne niewłazowe Ø425
  - zasowy
  - HP • projektowane hydranty nadziemne Ø80
  - w1, 2 węzły

Biuro Projektów Inżynierskich Sp. z o.o. Sp. k. 12-100 Szczytno ul. B. Chrobrego 1 tel. 503-153-643	BUDOWA SIECI WODOCIĄGOWEJ I SIECI KANALIZACJI SANITARNEJ W MIEJSCOWOŚCI MAŁSZEWO		Nr rys. <b>DG-3</b>
	Przedmiot rysunku: Sieć kanalizacji sanitarnej i sieci wodociągowej w pasie drogi gminnej		skala: <b>1:500</b>
	Inwestor: Gmina Jedwabno, ul. Warmińska 2, 12-122 Jedwabno		data: <b>22.11.2021</b>
Stanowisko	Imię i nazwisko	numer uprawnień	podpis
Projektant	mgr inż. Adam Wardęcki	WAM/0046/PWOS/06	
Asystent projektanta	inż. Katarzyna Myślińska		
Sprawdzający	mgr inż. Aleksandra Baran	WAM/0035/POOS/14	



URZĄD GMINY JEDWABNO  
 ul. Warmińska 2  
 12-122 Jedwabno  
 tel. 89/6213015, fax 89/6213094

Zim W.C.  
 Kierownik  
 Referat Kierownik

- LEGENDA:**
- ← projektowana sieć kanalizacji tłocznej PE100 SDR17 PN10 Ø90/110
  - ← projektowana sieć kanalizacji grawitacyjnej PVC-U Ø200 SN8
  - ← projektowana sieć wodociągowa PE100 SDR17 PN10 Ø90/110/140
  - S o studnie rewizyjne włazowe Ø1000/1200
  - S • studnie rewizyjne niewłazowe Ø425
  - P o przepomownia ścieków
  - zasowy
  - HP projektowane hydranty nadziemne Ø80
  - w1, 2 węzły
  - granica pasa drogowego drogi gminnej

Biuro Projektów Inżynierskich Sp. z o.o. Sp. k. 12-100 Szczytno ul. B. Chrobrego 1 tel. 503-153-643	BUDOWA SIECI WODOCIAĞOWEJ I SIECI KANALIZACJI SANITARNEJ W MIEJSCOWOŚCI MAŁSZEWO		Nr rys. <b>DG-4</b>
	Przedmiot rysunku: Sieć kanalizacji sanitarnej i sieci wodociągowej w pasie drogi gminnej		skala: <b>1:500</b>
	Inwestor: Gmina Jedwabno, ul. Warmińska 2, 12-122 Jedwabno		data: <b>22.11.2021</b>
Stanowisko	Imię i nazwisko		numer uprawnień
Projektant	mgr inż. Adam Wardęcki		WAM/0046/PWOS/06
Asystent projektanta	inż. Katarzyna Myślińska		
Sprawdzający	mgr inż. Aleksandra Baran		WAM/0035/POOS/14

