















































Mapa hydrantów i zasów na terenie Miasta i Gminy Piaseczno

Legenda:

- | | | | | |
|---|--|--|--|---|
|  - 01 PILAWA |  - 11 RUNÓW |  - 21 GŁOSKÓW |  - 22 GŁOSKÓW LETNISKO |  - 31 CHYLICZKI |
|  - 02 CHOJNÓW ORZESZYN |  - 12 HENRYKÓW-UROCZE |  - 23 BĄKÓWKA |  - 24 ROBERCIN |  - 32 CHYLICZKI |
|  - 03 ZALESIE GÓRNE |  - 13 ŻŁOTOKŁOS |  - 23 BĄKÓWKA |  - 25 GOŁKÓW |  - 33 SIEDLIŚKA |
|  - 04 JESÓWKA |  - 14 WÓLKA PRACKA |  - 24 ROBERCIN |  - 25 GOŁKÓW |  - 34 PÓLKO |
|  - 05 WÓLKA KOZODAWSKA |  - 15 SZCZAKI |  - 25 GOŁKÓW |  - 26 BOBROWIEC |  - 35 JASTRZĘBIE |
|  - 06 JAZGARZEW |  - 16 MIESZKOWO |  - 26 BOBROWIEC |  - 27 KAMIONKA |  - 36 ŻABIENIEC |
|  - 07 ŁBISKA |  - 17 ANTONINÓW |  - 27 KAMIONKA |  - 28 PIASECZNO(ZD) |  - 37 JULIANÓW |
|  - 08 PĘCHERY |  - 18 KULESZÓWKA |  - 28 PIASECZNO(ZD) |  - 29 PIASECZNO(MIASTO) | ZASUWY - 40,41 PIASECZNO (ZD) |
|  - 09 GROCHOWA |  - 19 WOLA GOŁKOWSKA |  - 29 PIASECZNO(MIASTO) |  - 30 JÓZEFOSŁAW | ZASUWY - 42,43 PIASECZNO-
MIASTO |
|  - 10 BOGATKI |  - 20 BASZKÓWKA |  - 30 JÓZEFOSŁAW | | |

