

WUOZ.T.ZAR.5143.41.2024.WS

### **DECYZJA Nr ZAR.104.2024**

Na podstawie art. 6 ust. 1 pkt 3 lit a, art. 31 ust. 1a i ust. 2, art. 89 pkt 2, ustawy z dnia 23 lipca 2003 r. o ochronie zabytków i opiece nad zabytkami (Dz. U. z 2022 r., poz. 840 z późn. zm.) oraz art. 104 ustawy z dnia 14 czerwca 1960 r. - Kodeks postępowania administracyjnego (Dz. U. z 2024 r., poz. 572).

po rozpatrzeniu wniosku: *Kornelii Wąsowskiej, Projektowanie Dróg i Nadzór Kornelia Wąsowska, ul. Wiślana 12/6, 86-300 Grudziądz pełnomocnika Gminy Papowo Biskupie, 86-221 Papowo Biskupie 128*

z dnia 02 kwietnia 2024 r. data wpływu: 04 kwietnia 2024 r. w sprawie: wydania decyzji określającej zakres i rodzaj niezbędnych badań archeologicznych w związku z planowaną przebudową drogi gminnej nr 060605C do realizacji na dz. nr 46, 47, 40 w miejscowości Kucborek i dz. nr 10 i 13 w miejscowości Wrocławki, gm. Papowo Biskupie, w kolizji z którą znajdują się dwa nieruchome zabytki archeologiczne – stanowiska archeologiczne: Kucborek, stanowisko 20, AZP 35-43/203 i Wrocławki, stanowisko 15, AZP 35-43/1 (zgodnie z załącznikami do wniosku).

#### **orzekam ustalić:**

zakres i rodzaj niezbędnych badań związanych z planowaną przebudową drogi gminnej nr 060605C do realizacji na dz. nr 46, 47, 40 w miejscowości Kucborek i dz. nr 10 i 13 w miejscowości Wrocławki, gm. Papowo Biskupie, w kolizji z którą znajdują się dwa nieruchome zabytki archeologiczne – stanowiska archeologiczne: Kucborek, stanowisko 20, AZP 35-43/203 i Wrocławki, stanowisko 15, AZP 35-43/1 sprowadzający się do:

1. zakres badań – badania archeologiczne w obrębie działki nr 40 w miejscowości Kucborek i działki nr 10 w miejscowości Wrocławki obejmujące wykopy związane z inwestycją będące w kolizji z nieruchomym zabytkiem archeologicznym (zgodnie z załącznikiem graficznym);
2. rodzaj badań: badania archeologiczne w trakcie prac ziemnych związanych z inwestycją, z pełnym zakresem eksploracji i dokumentacji nawarstwień kulturowych zgodnie z zasadami metodyki badań archeologicznych, zabezpieczenie i wstępna konserwacja pozyskanych w trakcie badań ruchomych zabytków archeologicznych.

./.

#### **Uzasadnienie**

04 kwietnia 2024 r. do Wojewódzkiego Urzędu Ochrony Zabytków w Toruniu - Kujawsko-Pomorskiego Wojewódzkiego Konserwatora Zabytków wpłynął wniosek: *Kornelii Wąsowskiej, Projektowanie Dróg i Nadzór Kornelia Wąsowska, ul. Wiślana 12/6, 86-300 Grudziądz pełnomocnika Gminy Papowo Biskupie, 86-221 Papowo Biskupie 128* w sprawie określenia zakresu i rodzaju niezbędnych badań archeologicznych związanych z planowaną przebudową drogi gminnej nr 060605C do realizacji na dz. nr 46, 47, 40 w miejscowości Kucborek i dz. nr 10 i 13 w miejscowości Wrocławki, gm. Papowo Biskupie.

Teren projektowanej inwestycji w obrębie działki nr 40 w miejscowości Kucborek i dz. nr 10 w miejscowości Wrocławki znajduje się w kolizji nieruchomymi zabytkami archeologicznymi – stanowiskami archeologicznymi (Kucborek, stanowisko 20, AZP 35-43/203 i Wrocławki, stanowisko 15, AZP 35-43/1) zaewidencjonowanym w gminnej i wojewódzkiej ewidencji. Na ich obszarze występują nawarstwienia kulturowe związane z osadnictwem z neolitu, schyłkowego neolitu, okresu wpływów rzymskich i późnego średniowiecza. Wobec powyższego przeprowadzenie wskazanych badań archeologicznych w formie i zakresie wskazanych w rozstrzygnięciu decyzji w pełni zabezpieczy interesy ochrony zabytków czym zostaną wypełnione przesłanki art. 31 ust. 1a ustawy z dnia 23 lipca 2003 r. o ochronie zabytków i opiece nad zabytkami i umożliwi także bezprzebiegowe realizowanie robót budowlanych.

Badania archeologiczne można prowadzić wyłącznie za pozwoleniem wojewódzkiego konserwatora zabytków. W związku z powyższym wnioskodawca winien wystąpić do K-P WKZ z wnioskiem o pozwolenie na przeprowadzenie wskazanych badań archeologicznych. Uzyskanie pozwolenia jest przedmiotem odrębnego postępowania administracyjnego, więc wymaga odrębnego wniosku (formularz wniosku jest do pobrania ze strony internetowej K-P WKZ [www.torun.wkz.gov.pl](http://www.torun.wkz.gov.pl) – zakładka formularze, wnioski). W celu zapewnienia prawidłowości przeprowadzenia wskazanych badań archeologicznych osoba prowadząca badania winna spełniać warunki zawarte w art. 37e ust. 1 Ustawy z dnia 23 lipca 2003 r. O ochronie zabytków i opiece nad zabytkami (Dz. U. z 2022 r., poz. 840 z późn. zm.) W pozwoleniu zostaną zapisane szczegółowo wszystkie warunki prowadzenia badań archeologicznych.

Wobec powyższego na podstawie art. 6 ust. 1 pkt 3 lit a, art. 31 ust. 1a i 2 ustawy z dnia 23 lipca 2003 r. o ochronie zabytków i opiece nad zabytkami (Dz. U. z 2022 r., poz. 840 z późn. zm.) należało orzec jak w rozstrzygnięciu.

### Pouczenie

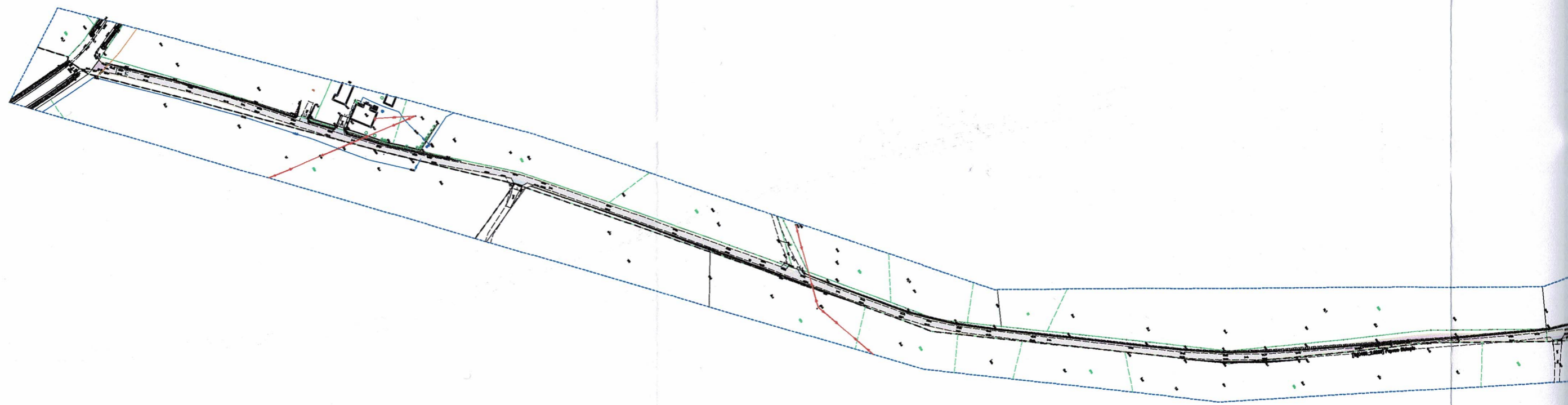
Od decyzji niniejszej służy stronie odwołanie do Ministra Kultury i Dziedzictwa Narodowego za moim pośrednictwem w terminie czternastu dni od daty jej doręczenia (art. 127 § 1 i 2; art. 129 § 1 i 2 kpa). Strona ma prawo do zrzeczenia się odwołania (art. 107 § 1 pkt 7 kpa). Z dniem doręczenia organowi oświadczenia o zrzeczeniu się prawa do odwołania przez ostatnią ze stron postępowania, decyzja staje się ostateczna i prawomocna (art. 127a § 2). W przypadku zrzeczenia się odwołania decyzja podlega wykonaniu przed upływem terminu wniesienia odwołania (art. 130 § 4 kpa).

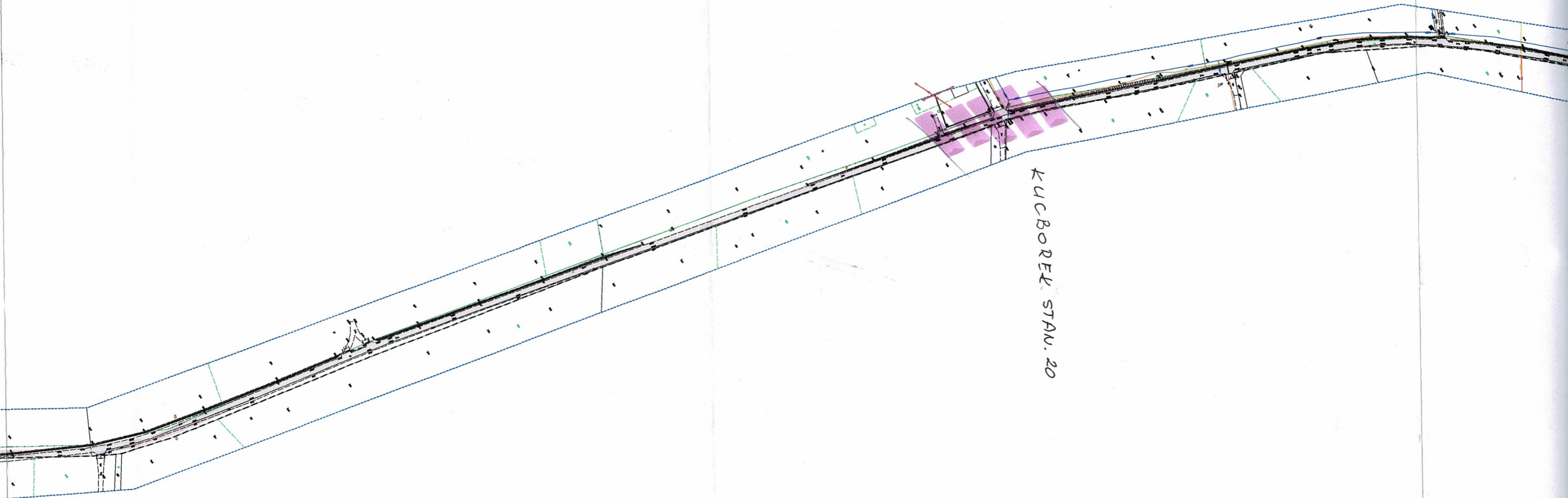


Z up. Kujawsko-Pomorskiego  
Wojewódzkiego Konserwatora Zabytków  
*M. Wojdyto*  
mgr Małgorzata Wojdyto  
Z-ca K-P WKZ

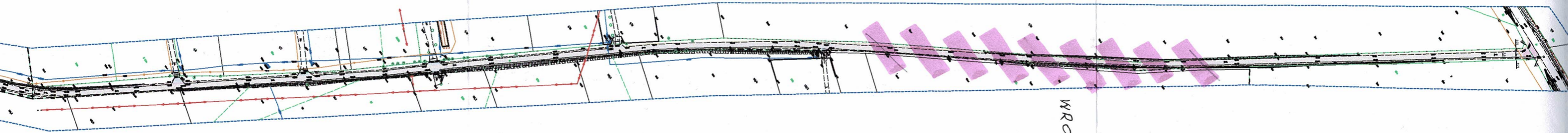
Otrzymują:

1. Kornelia Wąsowska, Projektowanie Dróg i Nadzór Kornelia Wąsowska, ul. Wiślana 12/6, 86-300 Grudziądz pełnomocnik Gminy Papowo Biskupie, 86-221 Papowo Biskupie 128
2. WUOZ w Toruniu ZAR a/a WS





KUCBORRE STAN. 20



WROCLAWKI STAN. 15

OBJAŚNIENIA

-  JEZDNIĄ - NAKŁADKA BITUMIENNA
-  JEZDNIĄ - NOWA KONSTRUKCJA
-  POBOCZE Z KRUSZYWĄ
-  ZJAZDY BITUMIENNE

biuro projektowe:  
 Projektowanie Dróg i Nadzór  
 Kornelia Wąsowska  
 ul. Wiślana 12/6  
 86-300 Grudziądz  
 tel. 609099322  
 mail: projektowaniedrog@o2.pl  
 NIP 876-219-54-08

inwestor:  
 Gmina Papowo Biskupie  
 Papowo Biskupie 12  
 86-221 Papowo Biskupie

tytuł projektu:  
 Przebudowa drogi  
 Wrocławki - Kucbo

branża projektu:  
 drogowa

funkcja, imię i nazwisko  
 projektant  
 mgr inż. Kornelia Wąsowska

numer i zakres uprawnień  
 Uprawnienia nr KUP/0152/10  
 do projektowania bez ograniczeń  
 w dziedzinie projektowania  
 drogowego

tytuł rysunku:  
 Projekt Zagospodarowania Terenu

nr rysunku:  
 1