MAPA DO CELÓW PROJEKTOWYCH

Miejscowość: Iwanowice Duże, Ulica: Zwierzyniecka
Miejscowość: Zwierzyniec Pierwszy, Ulica: Nowa, Ś. Maja,

Jednostka ewidencyjna: Opatów [240605_2]
Obręb ewidencyjny: Iwanowice Duże [0001]
Działka nr: 2360
Obręb ewidencyjny: Zwierzyniec I [0008]
Działki nr: 425/1, 424/2, 427, 428, 424/1, 414/3, 419
Mapa zasadnicza: 6.145.27.20.3.4, 6.145.27.20.4.1, 6.145.27.20.3.4, 6.145.27.20.3.1, 6.145.27.20.3.3, 6.145.27.20.4.3, 6.145.27.21.1.2, 6.145.27.21.3.3, 6.145.27.21.3.4, 6.145.27.21.4.3, 6.145.27.24.1.1, 6.145.27.24.1.2, 6.145.27.24.1.3, 6.145.27.24.1.4, 6.145.27.24.2.3, 6.145.27.24.4.2, 6.145.27.24.4.4, 6.144.27.04.2.2, 6.144.27.05.1.1, 6.144.27.05.1.3, 6.144.27.05.3.4, 6.144.27.05.3.2, 6.144.27.05.3.4, 6.144.24.05.4.3
Układ wysokości: Kronstad 86
Skala 1 : 500

ODCINEK 4

Granice działek wykreślone kolorem zielonym.
Mapa wykonana na podstawie numerycznej mapy zasadniczej, uzupełniona pomiarem w dniach 15.06. – 09.08.2016r. w ramach zgłoszenia pracy geodezyjnej GKN.6640.845.2016
Jasna, Sokolna Opatów
Mapa do celów projektowych z wytycznymi przepisów zonarytu. Tymczasowy plan zagospodarowania terenu rozgraniczający i oznaczony planistycznie wnioskiem na podstawie wpisu i wyrysu z miejscowego planu zagospodarowania przestrzennego gminy Opatów.
Nie wyłącza się istnienia w terenie innych nie wskazanych na niniejszej mapie urządzeń podziemnych, które nie były zgłoszone do inwentaryzacji, lub o których brak jest informacji w instytucjach branżowych.

ŁĄCZY MAPĘ NR 4

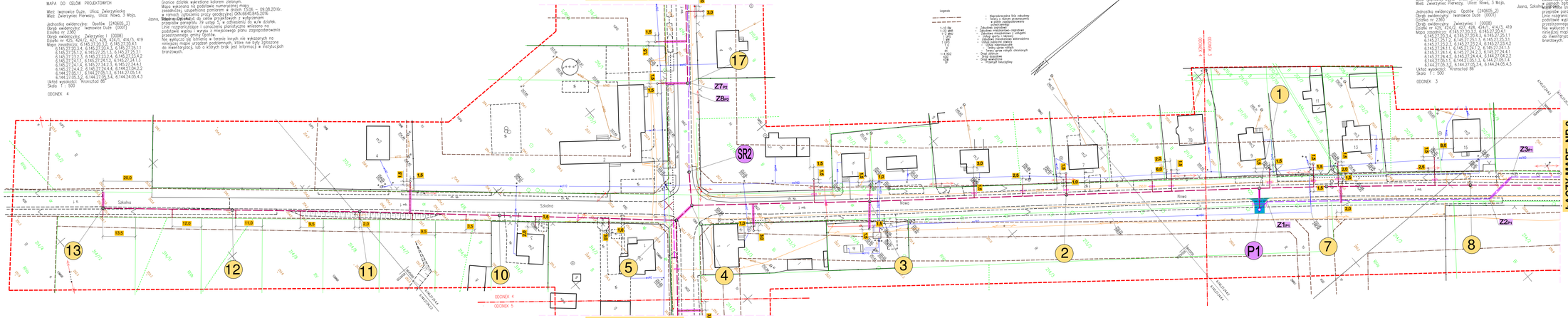

MAPA DO CELÓW PROJEKTOWYCH

Miejscowość: Iwanowice Duże, Ulica: Zwierzyniecka
Miejscowość: Zwierzyniec Pierwszy, Ulica: Nowa, Ś. Maja,

Jednostka ewidencyjna: Opatów [240605_2]
Obręb ewidencyjny: Iwanowice Duże [0001]
Działka nr: 2360
Obręb ewidencyjny: Zwierzyniec I [0008]
Działki nr: 425/1, 424/2, 427, 428, 424/1, 414/3, 419
Mapa zasadnicza: 6.145.27.20.3.4, 6.145.27.20.4.1, 6.145.27.20.3.4, 6.145.27.20.3.1, 6.145.27.20.3.3, 6.145.27.20.4.3, 6.145.27.21.1.2, 6.145.27.21.3.3, 6.145.27.21.3.4, 6.145.27.21.4.3, 6.145.27.24.1.1, 6.145.27.24.1.2, 6.145.27.24.1.3, 6.145.27.24.1.4, 6.145.27.24.2.3, 6.145.27.24.4.2, 6.145.27.24.4.4, 6.144.27.04.2.2, 6.144.27.05.1.1, 6.144.27.05.1.3, 6.144.27.05.3.4, 6.144.27.05.3.2, 6.144.27.05.3.4, 6.144.24.05.4.3
Układ wysokości: Kronstad 86
Skala 1 : 500

ODCINEK 3

Granice działek wykreślone kolorem zielonym.
Mapa wykonana na podstawie numerycznej mapy zasadniczej, uzupełniona pomiarem w dniach 15.06. – 09.08.2016r. w ramach zgłoszenia pracy geodezyjnej GKN.6640.845.2016
Jasna, Sokolna Opatów
Mapa do celów projektowych z wytycznymi przepisów zonarytu. Tymczasowy plan zagospodarowania terenu rozgraniczający i oznaczony planistycznie wnioskiem na podstawie wpisu i wyrysu z miejscowego planu zagospodarowania przestrzennego gminy Opatów.
Nie wyłącza się istnienia w terenie innych nie wskazanych na niniejszej mapie urządzeń podziemnych, które nie były zgłoszone do inwentaryzacji, lub o których brak jest informacji w instytucjach branżowych.

LEGENDA:

- proj. kanalizacja sanitarna grawitacyjna Ø200/S.8mm z litego PVC
- proj. kanalizacja tłoczna - rury PE Ø90/S.4mm
- istn. wodociąg
- istn. kabel energetyczny
- istn. kabel telekomunikacyjny
- istn. gazociąg
- proj. przewiertp w rurach ochronnych

proj. rury ochronne średnicy:

- tel. – dla kabli tel. rura dwudzielna HDPE ø 50mm.
- ek. – dla kabli ek. rura dwudzielna HDPE ø 110mm- kolonu niebieskiego.

Oświadczam, że kopia mapy, na której opracowano niniejszą projekt, jest zgodna z oryginałem mapy do celów projektowych o indentyfikatorze ewidencyjnym: P.2406.2017.1216 wpisanym do zasobu w dniu 10.08.2017.

Przedsiębiorstwo Wielobranżowe „S O N D A" ul. Radlińskiego 9/38 lok. nr 15, 30-080 Kraków, tel./fax 504 243 ...	
nazwa projektu:	PROJEKT BUDOWLANY SIECI KANALIZACJI SANITARNEJ GRAWITACYJNEJ WRAZ Z PRZYŁĄCZAMI, KANALIZACJI TŁOCZNEJ ORAZ SZEŚCIU PRZEPOMPOWNI ŚCIEKÓW W MIEJSCOWOŚCI ZWIERZYNIEC PIWERWSZY GM.OPATÓW.
nazwa rysunku:	PROJEKT ZAGOSPODAROWANIA TERENU MAPA SYT-WYS
Skala:	1:500
nr rys.	1
projektował:	mgr inż. Przemysław Gawron upr. w zakresie instalacji wodociągowej SLAN/0024/POOS/15
sprawdził:	mgr inż Krystian Wiszard upr. w zakresie instalacji wodociągowej SLAT/0374/POOS/11
Data opracowania:	2020r.

MAPA DO CELÓW PROJEKTOWYCH

Wieś: Iwonicze Duże, Ulica: Zwierzyniecka
Wieś: Zwierzyniec Pierwszy, Ulica: Nowa, 3 Maja,

Jednostka ewidencyjna: Opatów (240605_2)
Obręb ewidencyjny: Iwonicze Duże (0001)
Działka nr 2367
Obręb ewidencyjny: Zwierzyniec I (0006)
Działka nr 425, 424/2, 427, 428, 404/3, 414/3, 419
Mapa zasadnicza: 6.145.27.20.1, 6.145.27.20.2, 6.145.27.20.3,
6.145.27.20.4, 6.145.27.20.5, 6.145.27.25.1,
6.145.27.25.2, 6.145.27.25.3, 6.145.27.25.4,
6.145.27.25.5, 6.145.27.23.2, 6.145.27.23.4,2
6.145.27.24.1, 6.145.27.24.2, 6.145.27.24.3,
6.145.27.24.4, 6.145.27.24.5, 6.145.27.24.6,
6.145.27.24.4,5, 6.145.27.24.4,6, 6.144.27.04.2,2
6.144.27.05.1,1, 6.144.27.05.1,3, 6.144.27.05.1,4
6.144.27.05.3,2, 6.144.27.05.3,4, 6.144.24.05.4,3
Układ wysokości: "Kronsztad 86"
Skala 1 : 500

Granice działek wyróżnione kolorem zielonym.
Mapa wykonana na podstawie numerycznej mapy zasadniczej, uzupełniona pomiarem w dniach 05.08 – 09.08.2016r. zgodnie z opinią z dnia 10.08.2017 wydaną przez Starostwo Powiatowe w Jasle, Sekcja Geodezji i Katastru, tel. 13 44 86 640 845, 2016.
Jasna, Sokólna, Dębowa
Mapa może służyć do celów projektowych z wyłączeniem przypadków zarządzania, TP, ustaleń PL w odniesieniu do w/w działek.
Linie rozgraniczające i oznaczenia planistyczne wniesiono na podstawie wypisu i wyrysu z miejscowego planu zagospodarowania przestrzennego gminy Opatów.
Nie wykluczo się istnienia w terenie innych nie wykazanych na niniejszej mapie urządzeń podziemnych, które nie były dyfoszone do dwerfikacji, lub o których brak jest informacji w instytucjach branżowych.

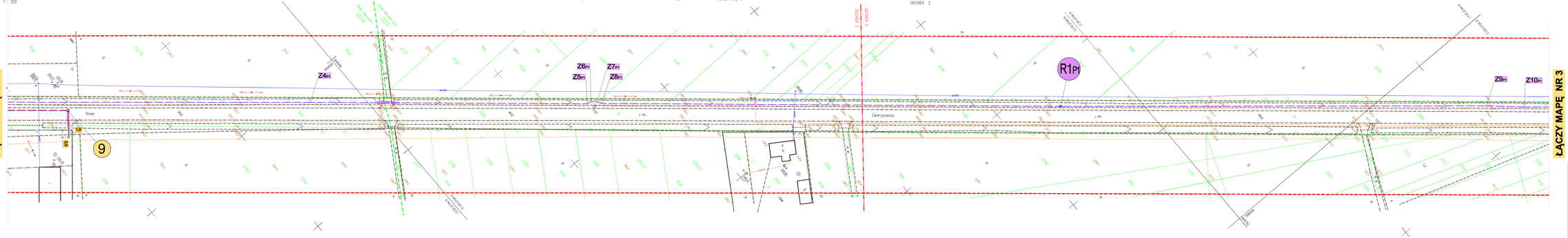

MAPA DO CELÓW PROJEKTOWYCH

Wieś: Iwonicze Duże, Ulica: Zwierzyniecka
Wieś: Zwierzyniec Pierwszy, Ulica: Nowa, 3 Maja,

Jednostka ewidencyjna: Opatów (240605_2)
Obręb ewidencyjny: Iwonicze Duże (0001)
Działka nr 2367
Obręb ewidencyjny: Zwierzyniec I (0006)
Działka nr 425, 424/2, 427, 428, 404/3, 414/3, 419
Mapa zasadnicza: 6.145.27.20.1, 6.145.27.20.2, 6.145.27.20.3,
6.145.27.20.4, 6.145.27.20.5, 6.145.27.25.1,
6.145.27.25.2, 6.145.27.25.3, 6.145.27.25.4,
6.145.27.25.5, 6.145.27.23.2, 6.145.27.23.4,2
6.145.27.24.1, 6.145.27.24.2, 6.145.27.24.3,
6.145.27.24.4, 6.145.27.24.5, 6.145.27.24.6,
6.145.27.24.4,5, 6.145.27.24.4,6, 6.144.27.04.2,2
6.144.27.05.1,1, 6.144.27.05.1,3, 6.144.27.05.1,4
6.144.27.05.3,2, 6.144.27.05.3,4, 6.144.24.05.4,3
Układ wysokości: "Kronsztad 86"
Skala 1 : 500

Granice działek wyróżnione kolorem zielonym.
Mapa wykonana na podstawie numerycznej mapy zasadniczej, uzupełniona pomiarem w dniach 05.08 – 09.08.2016r. zgodnie z opinią z dnia 10.08.2017 wydaną przez Starostwo Powiatowe w Jasle, Sekcja Geodezji i Katastru, tel. 13 44 86 640 845, 2016.
Jasna, Sokólna, Dębowa
Mapa może służyć do celów projektowych z wyłączeniem przypadków zarządzania, TP, ustaleń PL w odniesieniu do w/w działek.
Linie rozgraniczające i oznaczenia planistyczne wniesiono na podstawie wypisu i wyrysu z miejscowego planu zagospodarowania przestrzennego gminy Opatów.
Nie wykluczo się istnienia w terenie innych nie wykazanych na niniejszej mapie urządzeń podziemnych, które nie były dyfoszone do dwerfikacji, lub o których brak jest informacji w instytucjach branżowych.

LEGENDA:

- *istn. kanalizacja tłoczna - rury PE Ø90/5,4mm*
- *istn. wodociąg*
- *istn. kabel energetyczny*
- *istn. kabel telekomunikacyjny*
- *istn. granica działek*
- *istn. przewiesy w ciągach ochronnych*

przl. rury ochronne średnicy:

- tel. -dla kabli tel. rura dwudzielna HDPE = 50mm.
- elt. -dla kabli elt. rura dwudzielna HDPE = 110mm -koloru niebieskiego.

Oświadczam, że kopia mapy, na której opracowano niniejszy projekt, jest zgodna z oryginałem mapy do celów projektowych i wiernie odtwarza stan ewidencyjnym: P.2406.2017.1216 wpisanym do zasobu w dniu 10.08.2017.

Przedsiębiorstwo Wielobranżowe
„S O N D A"
ul. Bednarskiego 18 lok. 6, 38-400 Krosno
tel./fax 013 43-711-00, NIP 684-00-14-267, e-mail: sonda@op.pl, www.sonda.krosno.pl

nazwa projektu:	PROJEKT BUDOWLANY SIECI KANALIZACJI SANITARNEJ GRAWITACYJNEJ WRAZ Z PRZYŁĄCZAMI, KANALIZACJI TŁOCZNEJ ORAZ SZEŚCIU PRZEPOMPOWNI ŚCIEKÓW W MIEJSCOWOŚCI ZWIERZYNIEC PIERWSZY GM.OPATÓW.
nazwa rysunku:	PROJEKT ZAGOSPODAROWANIA TERENU MAPA SYT-WYS — Skala: 1:500
projektował:	mgr inż. Przemysław Gawron w specjalności instalacyjno-inżynieryjnej SLO/0535/POS/013 — nr rys. 2
sprawdził:	mgr inż Krystian Wiszard w specjalności instalacyjno-inżynieryjnej SLO/1429/POS/07 — Data opracowania 2020r.

Miejscowość: Iwonicze Duże, Ulica: Zwierzyniecka
Miejscowość: Zwierzyniec Pierwszy, Ulica: Nowa, 3 Maja, Jasna, Szkolna, Dębowa

Jednostka ewidencyjna: Opatów (240805_2)
Obręb ewidencyjny: Iwonicze Duże (0001)
Arkusz mapy: 2
Obręb ewidencyjny: Zwierzyniec I (0006)
Działki nr: 425, 424/2, 427, 428, 424/1, 414/3, 419
Mapa zasadnicza: 6.145.20.30.3.3, 6.145.21.20.4.1, 6.145.21.20.4.3, 6.145.21.20.4.4, 6.145.21.20.4.11, 6.145.21.20.5.3, 6.145.21.20.5.11, 6.145.21.23.2.5, 6.145.21.23.2.6, 6.145.21.23.4.2, 6.145.21.24.1.3, 6.145.21.24.1.7, 6.145.21.24.1.8, 6.145.21.24.2.1, 6.145.21.24.4.1, 6.145.21.24.4.2, 6.144.21.05.1.1, 6.144.21.05.1.2, 6.144.21.05.3.1, 6.144.21.05.3.2, 6.144.21.05.3.4, 6.144.24.05.4.3
Układ wysokości: Wrocławski 86
Skala: 1 : 500

Mapa wykonana na podstawie numerycznej mapy zasadniczej uzupełnionej pomiarem z dnia: 07.08 – 09.08.2016r. w ramach zgłoszenia pracy geodezyjnej GKN.6640.845.2016.
Mapa może służyć do celów projektowych z wyłączeniem przepisów paragrafu 79 ustęp 5, w odniesieniu do w/w działek.
Linie rozgraniczające i oznaczenia planistyczne wniesiono na podstawie wypisu i wyrysu z miejscowego planu zagospodarowania przestrzennego z dnia 2003-06-30.
Nie wykazuje się istnienia w terenie innych nie wykazanych na niniejszej mapie urządzeń podziemnych, które nie były zgłoszone do inwentaryzacji, lub o których brak jest informacji w instytucjach branżowych.

Legenda

- Granica opracowania
- Granica obrębu
- Budynek mieszkalny
- Budynek mieszkalny z usługami
- Budynek usługowy
- Budynek mieszkalny wielorodzinny
- Budynek gospodarczy
- Budynek przemysłowy
- Budynek zamieszkania zbiorowego
- Budynek zamieszkania zbiorowego z usługami
- Budynek zamieszkania zbiorowego z usługami
- Budynek mieszkalny wielorodzinny
- Budynek gospodarczy
- Budynek przemysłowy
- Budynek zamieszkania zbiorowego
- Budynek zamieszkania zbiorowego z usługami
- Budynek mieszkalny wielorodzinny
- Budynek usługowy

ŁĄCZY MAPĘ NR 7

25 24 23 22 21 20 19 18 15 16 14

P2

Z1m Z3m Z2m Z4m Z5m Z6m

ŁĄCZY MAPĘ NR 1

LEGENDA:

- ... przyl. kanalizacja sanitarna grawitacyjna ø200,0,6mm z dbiegu PVC
- ... przyl. kanalizacja tłoczna - rury PE ø90,0,4mm
- ... dzh. wodociągi
- ... dzh. kabel energetyczny
- ... dzh. kabel telekomunikacyjny
- ... dzh. kanalizacja deszczowa
- ... przyl. przewody w rurach ochronnych

przy, rury ochronne średnicy:

- ... w. dla kabli tel. rura dwudzielna HDPE r 50mm.
- ... ø. dla kabli elt. rura dwudzielna HDPE r 110mm. kolors niebieskiego.

Oświadczam, że kopia mapy, na której opracowano niniejszy projekt, jest zgodna z oryginałem mapy do celów projektowych o odpowiedzialności zawodowej przy P.2406.2017.1372 wpisanym do zasobu w dniu 10.08.2017.

Przedsiębiorstwo Wielobranżowe
„S O N O A"
ul. Narbutowa 10 B, 42-202 Częstochowa
tel./fax 034 3613416, 3613418, 3613419 biuro@sonoa.com.pl

temat projektu:	PROJEKT BUDOWLANY SIECI KANALIZACJI SANITARNEJ GRAWITACYJNEJ WRAZ Z PRZYŁĄCZAMI, KANALIZACJA TŁOCZNA I ORAZ SZEŚCIU PRZEPOMPOWNI ŚCIEKÓW W WIELKOCHOWICACH ZWIĄZANYCH PRZEBIEGIEM GAZOCIĄGU
nazwa rysunku:	PROJEKT ZAGOSPODAROWANIA TERENU MAPA SYT-WYS
Skala:	1:500
projektował:	mgr inż. Przemysław Wojciechowicz (ul. Łukasińskiego 4 Częstochowa) tel. 34 3613416
nr rys.	4
sprawdził:	mgr inż Krystian Wiszard (ul. Łukasińskiego 4 Częstochowa) tel. 34 3613416
Data opracowania:	2020r.

MAPA DO CELÓW PROJEKTOWYCH

Wieś: Iwanowice Duże, Ulica: Zwierzyniecka
Wieś: Zwierzyniec Pierwszy, Ulica: Nowa, 3 Maja,
Jasna, Szkolna, Ogrodowa

Jednostka ewidencyjna: Opatów (240605_2)
Obręb ewidencyjny: Iwanowice Duże (0001)
Działka nr 2360
Obręb ewidencyjny: Zwierzyniec I (0008)
Działki nr 425, 424/2, 427, 428, 424/1, 414/3, 419
Mapa zasadnicza: 6.145.27.20.3.2, 6.145.27.20.4.1
6.145.27.20.3.4, 6.145.27.20.4.3, 6.145.27.25.1.1
6.145.27.25.1.2, 6.145.27.25.1.3, 6.145.27.25.3.1
6.145.27.23.2.3, 6.145.27.23.2.4, 6.145.27.23.4.2
6.145.27.24.1.1, 6.145.27.24.1.2, 6.145.27.24.1.3
6.145.27.24.1.4, 6.145.27.24.2.3, 6.145.27.24.4.1
6.145.27.24.4.2, 6.145.27.24.4.4, 6.144.27.04.2.2
6.144.27.05.1.1, 6.144.27.05.1.3, 6.144.27.05.1.4
6.144.27.05.3.2, 6.144.27.05.3.4, 6.144.24.05.4.3
Układ wysokości: "Kronsztad 86"
Skala 1 : 500

Granice działek wykreślone kolorem zielonym.
Mapa wykonana na podstawie numerycznej mapy zasadniczej, uzupełniona pomiarem w dniach 15.06 – 09.08.2016r. w ramach zgłoszenia pracy geodezyjnej GKN.6640.845.2016
Mapa może służyć do celów projektowych z wyłączeniem przepisów paragrafu 79 ustęp 5, w odniesieniu do w/w działek.
Linie rozgraniczające i oznaczenia planistyczne wniesiono na podstawie wypisu i wyrysu z miejscowego planu zagospodarowania przestrzennego gminy Opatów.
Nie wyklucza się istnienia w terenie innych nie wykazanych na niniejszej mapie urządzeń podziemnych, które nie były zgłoszone do inwentaryzacji, lub o których brak jest informacji w instytucjach branżowych.

Legenda

1–10 RM
1–22 MNR
1–2 MNU
1 UPS
1 MW
1 UPO
1 U
R
R1
1–4 KDZ
KDD
KDW
1P

– Nieprzekraczalna linia zabudowy
– Tereny o różnym przeznaczeniu w planie zagospodarowania przestrzennego
– Zabudowa zagrodowa
– Zabudowa mieszkaniowo–zagrodowa
– Zabudowa mieszkaniowa z usługami
– Usługi sportu i rekreacji
– Zabudowa mieszkaniowa wielorodzinna
– Usługi publiczne oświaty
– Usługi nieprodukcyjne
– Tereny upraw rolnych
– Tereny upraw rolnych chronionych
– Drogi zbiorcze
– Drogi dojazdowe
– Drogi wewnętrzne
– Przemysł nieuciążliwy

ŁĄCZY MAPĘ NR 6

ŁĄCZY MAPĘ NR 8

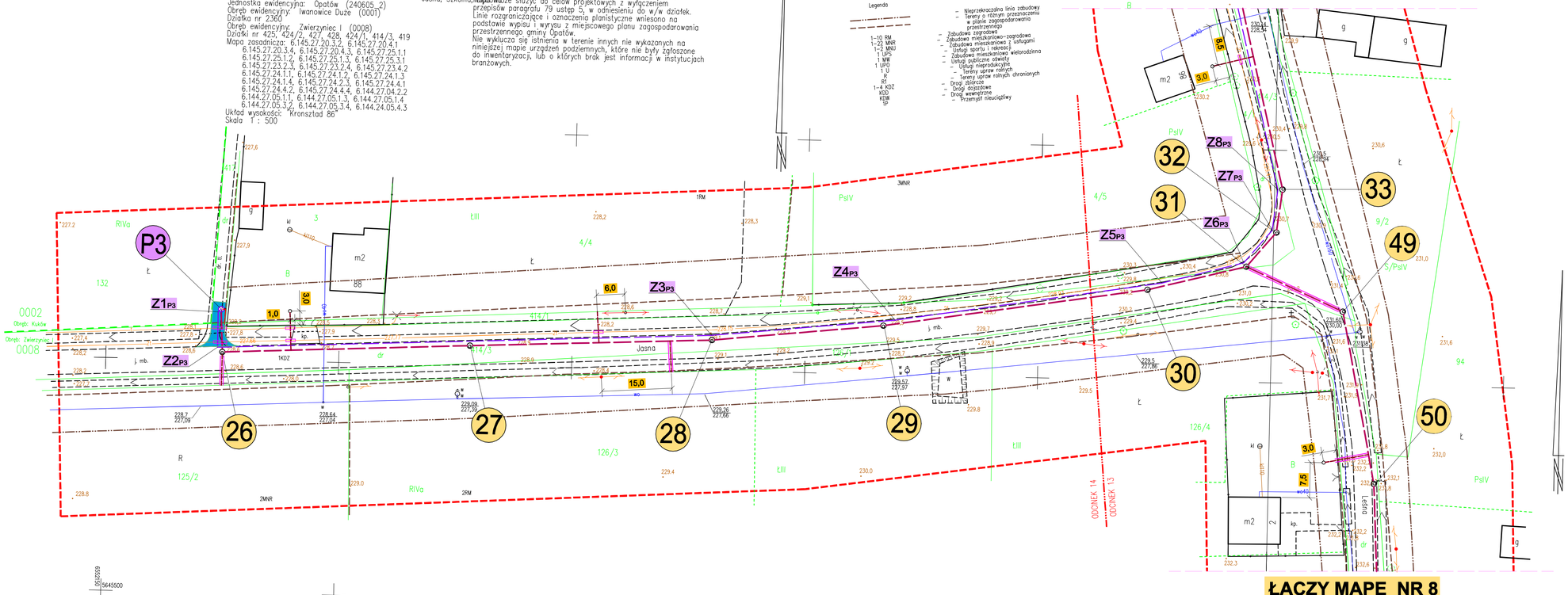

LEGENDA:

- -proj. kanalizacja sanitarna grawitacyjna Ø200/5,9mm z litego PVC
- -proj. kanalizacja tłoczna - rury PE Ø90/5,4mm
- -istn. wodociąg
- -istn. kabel energetyczny
- -istn. kabel telekomunikacyjny
- -istn. granice działek
- -proj. przewierty w rurach ochronnych

proj. rury ochronne średnicy:

- tel. -dla kabli tel. rura dwudzielna HDPE ∅ 50mm.
- eN. -dla kabli eN. rura dwudzielna HDPE ∅ 110mm -koloru niebieskiego.

Oświadczam, że kopia mapy, na której opracowano niniejszy projekt, jest zgodna z oryginałem mapy do celów projektowych o indentyfikatorze ewidencyjnym: P.2406.2017.1216 wpisanym do zasobu w dniu 10.08.2017.

Przedsiębiorstwo Wielobranżowe
„S O N D A"
ul. Nadrzeczna 57/59 lok. nr 12, 42-200 Częstochowa
tel./fax 034 365-14-54, tel.324-86-91, e-mail:pwsonda@poczta.onet.pl

nazwa projektu:	PROJEKT BUDOWLANY SIECI KANALIZACJI SANITARNEJ GRAWITACYJNEJ WRAZ Z PRZYŁACZAMI, KANALIZACJI TŁOCZNEJ ORAZ SZEŚCIU PRZEPOMPOWNI ŚCIEKÓW W MIEJSCOWOŚCI ZWIERZYNIEC PIWERWSZY GM.OPATÓW.	
nazwa rysunku:	PROJEKT ZAGOSPODAROWANIA TERENU MAPA SYT-WYS	Skala: 1:500
projektował:	mgr inż. Przemysław Gawron Upr. w specjalności instalacyjno-inżynierijnej SLK/6063/PWBS/15	nr rys. 5
sprawdził:	mgr inż Krystian Wiszard Upr. w specjalności instalacyjno-inżynierijnej SLK/7281/PWBS/17.	Data opracowania 2020r.

MAPA DO CELÓW PROJEKTOWYCH

Wieś: Iwanowice Duże, Ulica: Zwierzyniecka
Wieś: Zwierzyniec Pierwszy, Ulica: Nowa, 3 Maja,

Jednostka ewidencyjna: Opatów (240605_2)
Obręb ewidencyjny: Iwanowice Duże (0001)
Działka nr 2360
Obręb ewidencyjny: Zwierzyniec I (0008)
Działki nr 425/, 424/2, 427/, 428, 424/1, 414/3, 419
Mapa zasadnicza: 6.145.27.20.3.2, 6.145.27.20.4.1, 6.145.27.20.3.4, 6.145.27.20.4.3, 6.145.27.22.1.1, 6.145.27.25.1.2, 6.145.27.20.3.3, 6.145.27.25.3.1, 6.145.27.23.2.3, 6.145.27.22.2.4, 6.145.27.23.1.3, 6.145.27.24.1.2, 6.145.27.24.1.3, 6.145.27.24.1.4, 6.145.27.24.2.2, 6.145.27.24.4.1, 6.145.27.24.1.6, 6.145.27.24.2.3, 6.145.27.24.4.3, 6.145.27.24.2.4, 6.145.27.24.4.4, 6.144.27.04.2.2, 6.144.27.05.1.1, 6.144.27.05.1.2, 6.144.27.05.1.3, 6.144.27.05.1.4, 6.144.27.05.3.2, 6.144.27.05.3.4, 6.144.24.05.4.3
Układ wysokościowy: Kronsztad 86
Skala 1 : 500

Granice działek wykreślone kolorem zielonym.
Mapa wykonana na podstawie numerycznej mapy zasadniczej, uzupełniona pomiarem w dniach 15.06. – 09.08.2016r. w ramach zgłoszenia pracy geodezyjnej GKN.6640.845.2016
Jasna, Nowa, 3 Maja, ul. dz. celów projektowych z wyłączeniem przepisów paragrafu 79 ustęp 3, w odniesieniu do w/w działek.
Linie rozgraniczające i oznaczenia planistyczne wniesiono na podstawie wypisu i wyrysu z miejscowego planu zagospodarowania przestrzennego gminy Opatów.
Nie wyłucza się istnienia w terenie innych niż wskazanych na niniejszej mapie urządzeń podziemnych, które nie były zgłoszone do inwentaryzacji, lub o których brak jest informacji w instytucjach branżowych.

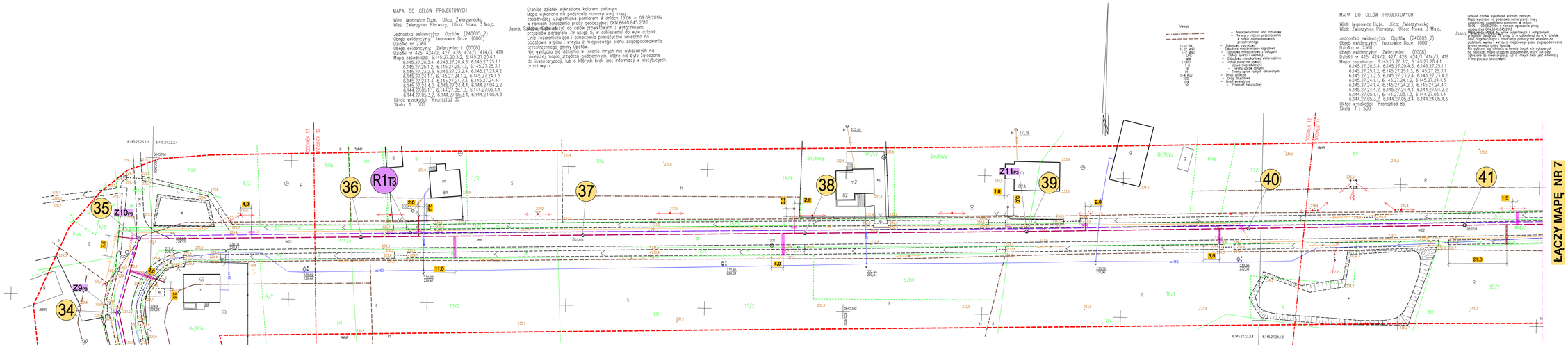

MAPA DO CELÓW PROJEKTOWYCH

Wieś: Iwanowice Duże, Ulica: Zwierzyniecka
Wieś: Zwierzyniec Pierwszy, Ulica: Nowa, 3 Maja,

Jednostka ewidencyjna: Opatów (240605_2)
Obręb ewidencyjny: Iwanowice Duże (0001)
Działka nr 2360
Obręb ewidencyjny: Zwierzyniec I (0008)
Działki nr 425/, 424/2, 427/, 428, 424/1, 414/3, 419
Mapa zasadnicza: 6.145.27.20.3.2, 6.145.27.20.4.1, 6.145.27.20.3.4, 6.145.27.20.4.3, 6.145.27.22.1.1, 6.145.27.25.1.2, 6.145.27.20.3.3, 6.145.27.25.3.1, 6.145.27.23.2.3, 6.145.27.22.2.4, 6.145.27.23.1.3, 6.145.27.24.1.2, 6.145.27.24.1.3, 6.145.27.24.1.4, 6.145.27.24.2.2, 6.145.27.24.4.1, 6.145.27.24.1.6, 6.145.27.24.2.3, 6.145.27.24.4.3, 6.145.27.24.2.4, 6.145.27.24.4.4, 6.144.27.04.2.2, 6.144.27.05.1.1, 6.144.27.05.1.2, 6.144.27.05.1.3, 6.144.27.05.1.4, 6.144.27.05.3.2, 6.144.27.05.3.4, 6.144.24.05.4.3
Układ wysokościowy: Kronsztad 86
Skala 1 : 500

Granice działek wykreślone kolorem zielonym.
Mapa wykonana na podstawie numerycznej mapy zasadniczej, uzupełniona pomiarem w dniach 15.06. – 09.08.2016r. w ramach zgłoszenia pracy geodezyjnej GKN.6640.845.2016
Jasna, Nowa, 3 Maja, ul. dz. celów projektowych z wyłączeniem przepisów paragrafu 79 ustęp 3, w odniesieniu do w/w działek.
Linie rozgraniczające i oznaczenia planistyczne wniesiono na podstawie wypisu i wyrysu z miejscowego planu zagospodarowania przestrzennego gminy Opatów.
Nie wyłucza się istnienia w terenie innych niż wskazanych na niniejszej mapie urządzeń podziemnych, które nie były zgłoszone do inwentaryzacji, lub o których brak jest informacji w instytucjach branżowych.

LEGENDA:

-proj. kanalizacja sanitarna grawitacyjna Ø200/5,9mm z długo PVC
-proj. kanalizacja tłoczna - rury PE Ø90/5,4mm
-istn. wodociąg
-istn. kabel energetyczny
-istn. kabel telekomunikacyjny
-istn. gazociąg ciśnienie
-proj. przewiertów w rurach ochronnych

proj. rury ochronne średnicy:

-dla kabli tel. rura dwudzielna HDPE ø 50mm.
-dla kabli eN. rura dwudzielna HDPE ø 110mm -koloru niebieskiego.

Oświadczam, że kopia mapy, na której opracowano niniejszy projekt, jest zgodna z oryginałem mapy do celów projektowych o indeksyfikatorze ewidencyjnym: P.2406.2017.1216 wykonanym do zasobu w dniu 10.08.2017.

Przedsiębiorstwo Wielobranżowe
„S O N D A"
ul. Kadłubowca 31/16 lok. nr 12, 42-206 Częstochowa
tel./fax 034 365-14-64, tel. 514-040-61, e-mail:projekty@sonda.onet.pl

nazwa projektu:	PROJEKT BUDOWLANY SIECI KANALIZACJI SANITARNEJ GRAWITACYJNEJ WRAZ Z PRZYŁĄCZAMI, KANALIZACJI TŁOCZNEJ ORAZ SZEŚCIU PRZEPOMPOWNI ŚCIEKÓW W MIEJSCOWOŚCI ZWIERZYNIEC PIWERWSZY GM.OPATÓW.
nazwa rysunku:	PROJEKT ZAGOSPODAROWANIA TERENU MAPA SYT-WYS — Skala: 1:500
projektował:	mgr inż. Przemysław Gawron — Upr. w specjalności instalacyjno-inżynierijnej BLAGOSŁAWIEŃSTWO
sprawdził:	mgr inż Krystian Wiszard — Upr. w specjalności instalacyjno-inżynierijnej BLAGOSŁAWIEŃSTWO — nr rys. 6 — Data opracowania 2020r.

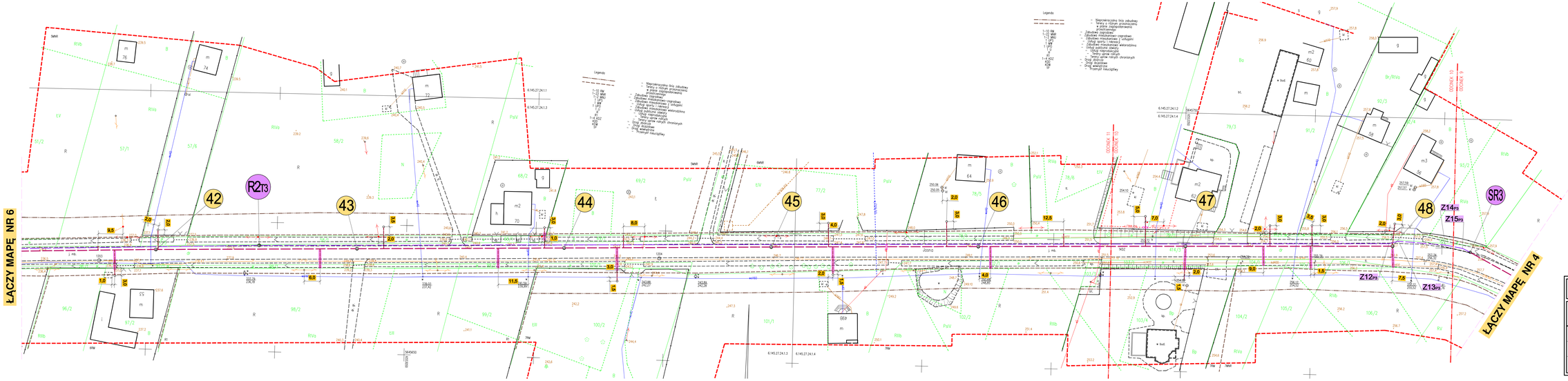

LEGENDA:

- *proj. kanalizacja sanitarna grawitacyjna Ø200/5,8mm z litego PVC*
- *proj. kanalizacja tłoczna - rury PE Ø90/5,4mm*
- *istn. wodociąg*
- *istn. kabel energetyczny*
- *istn. kabel telekomunikacyjny*
- *istn. granice działek*
- *proj. przewiepy w oraz ochronnych*

proj. rury ochronne średnicy:

- tel. — dla kabli tel. rura dwudzielna HDPE ∅ 50mm.
- ek. — dla kabli ek. rura dwudzielna HDPE ∅ 110mm -koloru niebieskiego.

Oświadczam, że kopia mapy, na której opracowano niniejszy projekt, jest zgodna z oryginałem mapy do celów projektowych o inderyfikatorze ewidencyjnym: P.2406.2017.1216 wpisanym do zasobu w dniu 10.08.2017.

Przedsiębiorstwo Wielobranżowe
„B O R D A"
ul. Radzieszowa 57/59 bis, nr 13, 42-200 Częstochowa
tel./fax 034 366-14-44, tel.334-68-41, e-mail:przemoslaw@poczta.onet.pl

nazwa projektu:	PROJEKT BUDOWLANY SIECI KANALIZACJI SANITARNEJ GRAWITACYJNEJ WRAZ Z PRZYŁĄCZAMI, KANALIZACJI TŁOCZNEJ ORAZ SZEŚCIU PRZEPOMPOWNI ŚCIEKÓW W MIEJSCOWOŚCI ZWIERZYNIEC PIWERWSZY GM.OPATÓW.
nazwa rysunku:	PROJEKT ZAGOSPODAROWANIA TERENU MAPA SYT-WYS — Skala: 1:500
projektował:	mgr inż. Przemysław Gawron, Upr. w specjalności instalacyjno-inżynieryjnej SLO/0024/POIS/15 — nr rys. 7
sprawdził:	mgr inż Krystian Wiscard, Upr. w specjalności instalacyjno-inżynieryjnej SLO/1024/POIS/07 — Data opracowania 2020r.

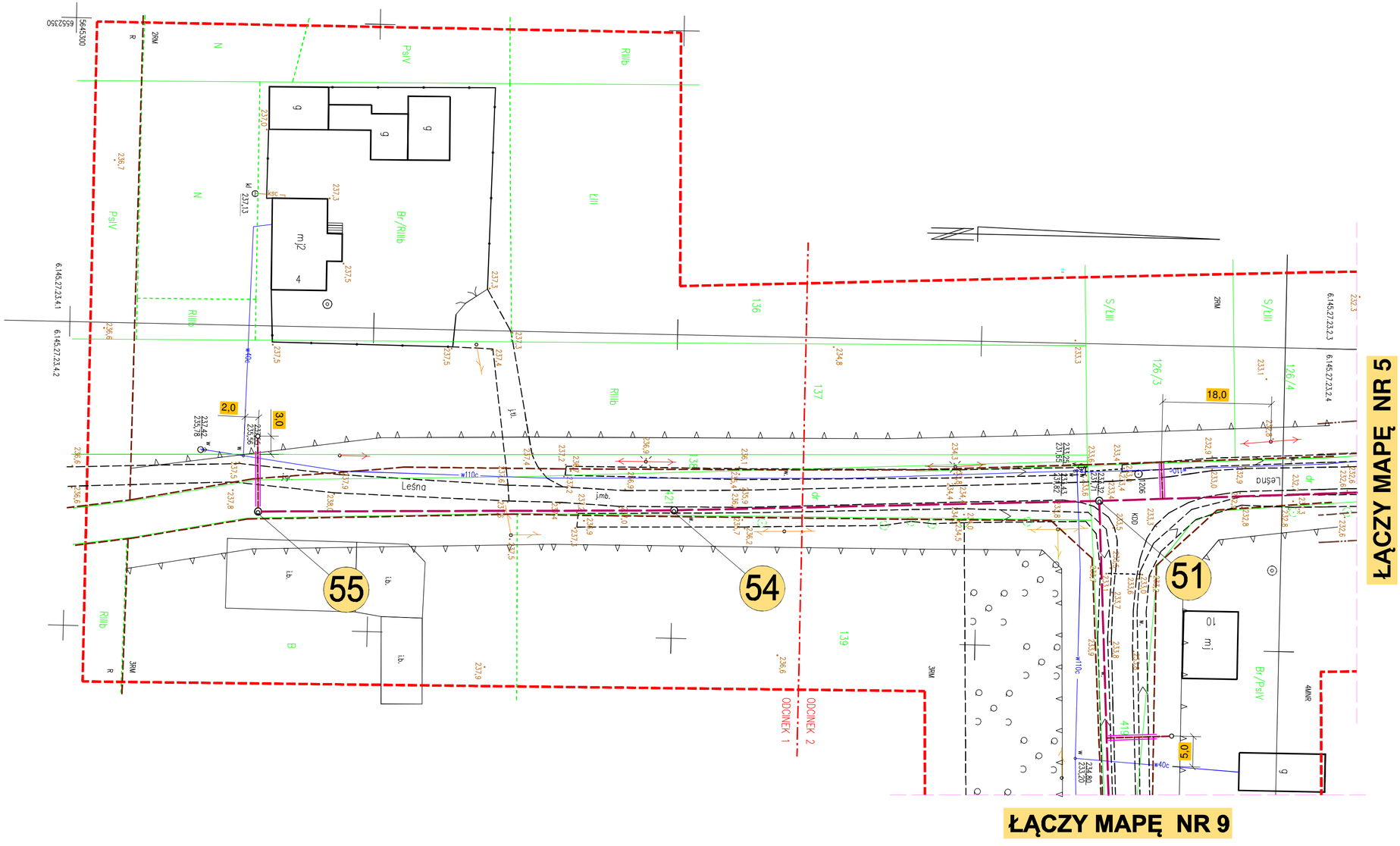

LEGENDA:

- -proj. kanalizacja sanitarna grawitacyjna Ø200/5,9mm z litego PVC
- -proj. kanalizacja tłoczna - rury PE Ø90/5,4mm
- -istn. wodociąg
- -istn. kabel energetyczny
- -istn. kabel telekomunikacyjny
- -istn. granice działek
- -proj. przewierty w rurach ochronnych

proj. rury ochronne średnicy:

tel. -dla kabli tel. rura dwudzielna HDPE ∅ 50mm.

eN. -dla kabli eN. rura dwudzielna HDPE ∅ 110mm -koloru niebieskiego.

Oświadczam, że kopia mapy, na której opracowano niniejszy projekt, jest zgodna z oryginałem mapy do celów projektowych o indentyfikatorze ewidencyjnym: P.2406.2017.1216 wpisanym do zasobu w dniu 10.08.2017.

Przedsiębiorstwo Wielobranżowe
„S O N D A"
ul. Nadrzeczna 57/59 lok. nr 12, 42-200 Częstochowa
tel./fax 034 365-14-54, tel.324-86-91, e-mail:pwsonda@poczta.onet.pl

nazwa projektu:	**PROJEKT BUDOWLANY SIECI KANALIZACJI SANITARNEJ GRAWITACYJNEJ WRAZ Z PRZYŁACZAMI, KANALIZACJI TŁOCZNEJ ORAZ SEŚCIU PRZEPOMPOWNI ŚCIEKÓW W MIEJSCOWOŚCI ZWIERZYNIEC PIWERWSZY GM.OPATÓW.**	
nazwa rysunku:	**PROJEKT ZAGOSPODAROWANIA TERENU MAPA SYT-WYS**	Skala: **1:500**
projektował:	**mgr inż. Przemysław Gawron** Upr. w specjalności instalacyjno-inżynieryjnej SLK/6063/PWBS/15	nr rys. **8**
sprawdził:	**mgr inż Krystian Wiszard** Upr. w specjalności instalacyjno-inżynieryjnej SLK7281/PWBS/17.	Data opracowania **2020r.**

MAPA DO CELÓW PROJEKTOWYCH

Woj.: Zachodnio Pomorskie, Gmina: Dębno, Jednostka ewidencyjna: Dębno (146802_2)
Obręb ewidencyjny: Zwierzyńsko 1 (0006_1)
Mapa zasadnicza: 6.146.27.23.2.4, 6.145.27.23.4.2, 6.145.27.24.1.1, 6.144.27.24.3.3

Układ współrzędnych: "Kronstad 86"
Skala: 1 : 500

6.144.27.24.3.4

Granice działek wyrażone kolorem zielonym.
Mapa wykonano na podstawie numerycznej mapy zasadniczej, udostępnionej przez Starostwo Powiatowe w Gryfinie w oparciu o upoważnienie znak: GN.6440.312.2008.
Mapa może służyć do celów projektowych z wyłączeniem służebności gruntowych na sprzedaż.
Mapa może służyć do celów projektowych z wyłączeniem służebności gruntowych na sprzedaż.
Wnioski o ustanowienie służebności gruntowych należy składać na podstawie wypisu i wyrysu z miejscowego planu zagospodarowania przestrzennego gminy Dębno.
Mapa zawiera tylko te sieci uzbrojenia terenu które są wpisane na ewidencji mapy zrzutów podziemnych, które nie były zgłaszane do ewidentyrzacji, lub o których brak jest informacji w instytucjach branżowych.

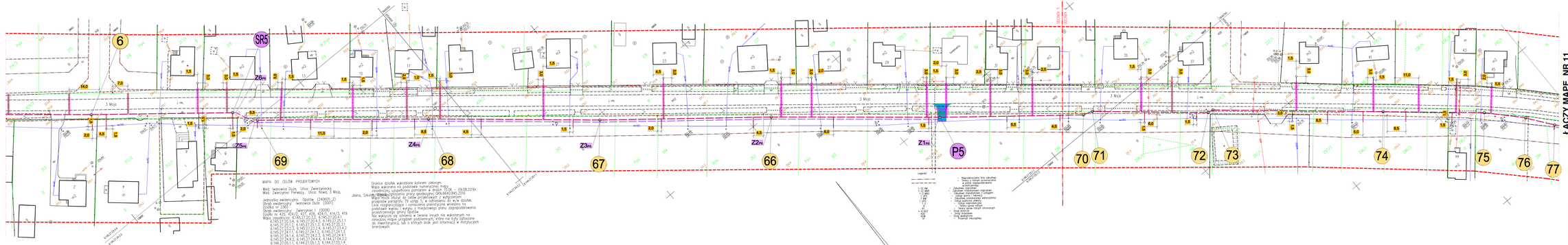

MAPA DO CELÓW PROJEKTOWYCH

Miasto: Iwonicz-Zdrój, Ulica: Zwierzyniecka
Miasto: Zwierzyniec Parowozy, Ulica: Nowa, 3 Maja,

Jednostka ewidencyjna: Iwonicz Zdrój [240603_2]
Obręb ewidencyjny: Iwonicz Zdrój [0001]
Działka nr 2087
Działka nr 2088/1 Zwierzyniec [00006]
Działki nr 422, 424/2, 427, 428, 429/1, 414/3, 419
Mapa zasadnicza: 6.145.22.30.3.3, 6.145.22.30.4.1, 6.145.22.30.4.2, 6.145.22.30.4.3, 6.145.22.30.4.4, 6.145.27.15.1.1, 6.145.27.15.1.2, 6.145.27.15.1.3, 6.145.27.15.1.4, 6.145.27.23.4.2, 6.145.27.23.4.3, 6.145.27.24.1.4, 6.145.27.24.1.5, 6.145.27.24.1.6, 6.145.27.24.2.4, 6.145.27.24.2.5, 6.145.27.24.2.6, 6.144.27.24.2.7, 6.144.27.25.1.3, 6.144.27.25.1.4, 6.144.27.25.1.5, 6.144.27.25.1.6, 6.144.27.25.1.7, 6.144.27.25.3.4, 6.144.27.25.3.5, 6.144.24.25.4.3
Skala wydruku: Kraków 2000
Skala: 1:500

ODCINEK 5

Granice działek wyróżnione kolorem zielonym.
Mapa wykonana na podstawie numerycznej mapy zasadniczej, uzupełniono pomiarem w dniach 15.06 – 09.08.2016r. Jozef Schuster, wykonanie pracy geodezyjnej GN.6640.840.2016
Mapa może służyć do celów projektowych i wytycznych do wykonania mapy do celów prawnych, w granicach działek. Lesa rozgraniczające i oznaczenia planistyczne wniesiono na podstawie wyjątku z wyrysu z miejscowego planu zagospodarowania przestrzennego Gminy Iwonicz-Zdrój.
Są wykonane na rysunkach w terenie brzegi rzek wykonanych na rzeczywistej mapie urządzeń podziemnych, które nie były zgłaszane do ewidencji(ci), lub o których brak jest informacji w właściwych branżowych.

Legenda:

- 1.1.10 SW
- 1.1.11 SK
- 1.1.12 SP
- 1.1.13 SR
- 1.1.14 SZ
- 1.1.15 SI
- 1.1.16 SO
- 1.1.17 SU
- 1.1.18 SB
- 1.1.19 SH
- 1.1.20 SG
- 1.1.21 SJ
- 1.1.22 SM
- 1.1.23 SN
- 1.1.24 SS
- 1.1.25 SA
- 1.1.26 SL
- 1.1.27 SE
- 1.1.28 SC
- 1.1.29 SD
- 1.1.30 SF
- 1.1.31 SX
- 1.1.32 SV
- 1.1.33 SY
- 1.1.34 SZ
- 1.1.35 SI
- 1.1.36 SO
- 1.1.37 SU
- 1.1.38 SB
- 1.1.39 SH
- 1.1.40 SG
- 1.1.41 SJ
- 1.1.42 SM
- 1.1.43 SN
- 1.1.44 SS
- 1.1.45 SA
- 1.1.46 SL
- 1.1.47 SE
- 1.1.48 SC
- 1.1.49 SD
- 1.1.50 SF
- 1.1.51 SX
- 1.1.52 SV
- 1.1.53 SY
- 1.1.54 SZ
- 1.1.55 SI
- 1.1.56 SO
- 1.1.57 SU
- 1.1.58 SB
- 1.1.59 SH
- 1.1.60 SG
- 1.1.61 SJ
- 1.1.62 SM
- 1.1.63 SN
- 1.1.64 SS
- 1.1.65 SA
- 1.1.66 SL
- 1.1.67 SE
- 1.1.68 SC
- 1.1.69 SD
- 1.1.70 SF
- 1.1.71 SX
- 1.1.72 SV
- 1.1.73 SY
- 1.1.74 SZ
- 1.1.75 SI
- 1.1.76 SO
- 1.1.77 SU
- 1.1.78 SB
- 1.1.79 SH
- 1.1.80 SG
- 1.1.81 SJ
- 1.1.82 SM
- 1.1.83 SN
- 1.1.84 SS
- 1.1.85 SA
- 1.1.86 SL
- 1.1.87 SE
- 1.1.88 SC
- 1.1.89 SD
- 1.1.90 SF
- 1.1.91 SX
- 1.1.92 SV
- 1.1.93 SY
- 1.1.94 SZ
- 1.1.95 SI
- 1.1.96 SO
- 1.1.97 SU
- 1.1.98 SB
- 1.1.99 SH
- 1.1.100 SG
- 1.1.101 SJ
- 1.1.102 SM
- 1.1.103 SN
- 1.1.104 SS
- 1.1.105 SA
- 1.1.106 SL
- 1.1.107 SE
- 1.1.108 SC
- 1.1.109 SD
- 1.1.110 SF
- 1.1.111 SX
- 1.1.112 SV
- 1.1.113 SY
- 1.1.114 SZ
- 1.1.115 SI
- 1.1.116 SO
- 1.1.117 SU
- 1.1.118 SB
- 1.1.119 SH
- 1.1.120 SG
- 1.1.121 SJ
- 1.1.122 SM
- 1.1.123 SN
- 1.1.124 SS
- 1.1.125 SA
- 1.1.126 SL
- 1.1.127 SE
- 1.1.128 SC
- 1.1.129 SD
- 1.1.130 SF
- 1.1.131 SX
- 1.1.132 SV
- 1.1.133 SY
- 1.1.134 SZ
- 1.1.135 SI
- 1.1.136 SO
- 1.1.137 SU
- 1.1.138 SB
- 1.1.139 SH
- 1.1.140 SG
- 1.1.141 SJ
- 1.1.142 SM
- 1.1.143 SN
- 1.1.144 SS
- 1.1.145 SA
- 1.1.146 SL
- 1.1.147 SE
- 1.1.148 SC
- 1.1.149 SD
- 1.1.150 SF
- 1.1.151 SX
- 1.1.152 SV
- 1.1.153 SY
- 1.1.154 SZ
- 1.1.155 SI
- 1.1.156 SO
- 1.1.157 SU
- 1.1.158 SB
- 1.1.159 SH
- 1.1.160 SG
- 1.1.161 SJ
- 1.1.162 SM
- 1.1.163 SN
- 1.1.164 SS
- 1.1.165 SA
- 1.1.166 SL
- 1.1.167 SE
- 1.1.168 SC
- 1.1.169 SD
- 1.1.170 SF
- 1.1.171 SX
- 1.1.172 SV
- 1.1.173 SY
- 1.1.174 SZ
- 1.1.175 SI
- 1.1.176 SO
- 1.1.177 SU
- 1.1.178 SB
- 1.1.179 SH
- 1.1.180 SG
- 1.1.181 SJ
- 1.1.182 SM
- 1.1.183 SN
- 1.1.184 SS
- 1.1.185 SA
- 1.1.186 SL
- 1.1.187 SE
- 1.1.188 SC
- 1.1.189 SD
- 1.1.190 SF
- 1.1.191 SX
- 1.1.192 SV
- 1.1.193 SY
- 1.1.194 SZ
- 1.1.195 SI
- 1.1.196 SO
- 1.1.197 SU
- 1.1.198 SB
- 1.1.199 SH
- 1.1.200 SG
- 1.1.201 SJ
- 1.1.202 SM
- 1.1.203 SN
- 1.1.204 SS
- 1.1.205 SA
- 1.1.206 SL
- 1.1.207 SE
- 1.1.208 SC
- 1.1.209 SD
- 1.1.210 SF
- 1.1.211 SX
- 1.1.212 SV
- 1.1.213 SY
- 1.1.214 SZ
- 1.1.215 SI
- 1.1.216 SO
- 1.1.217 SU
- 1.1.218 SB
- 1.1.219 SH
- 1.1.220 SG
- 1.1.221 SJ
- 1.1.222 SM
- 1.1.223 SN
- 1.1.224 SS
- 1.1.225 SA
- 1.1.226 SL
- 1.1.227 SE
- 1.1.228 SC
- 1.1.229 SD
- 1.1.230 SF
- 1.1.231 SX
- 1.1.232 SV
- 1.1.233 SY
- 1.1.234 SZ
- 1.1.235 SI
- 1.1.236 SO
- 1.1.237 SU
- 1.1.238 SB
- 1.1.239 SH
- 1.1.240 SG
- 1.1.241 SJ
- 1.1.242 SM
- 1.1.243 SN
- 1.1.244 SS
- 1.1.245 SA
- 1.1.246 SL
- 1.1.247 SE
- 1.1.248 SC
- 1.1.249 SD
- 1.1.250 SF
- 1.1.251 SX
- 1.1.252 SV
- 1.1.253 SY
- 1.1.254 SZ
- 1.1.255 SI
- 1.1.256 SO
- 1.1.257 SU
- 1.1.258 SB
- 1.1.259 SH
- 1.1.260 SG
- 1.1.261 SJ
- 1.1.262 SM
- 1.1.263 SN
- 1.1.264 SS
- 1.1.265 SA
- 1.1.266 SL
- 1.1.267 SE
- 1.1.268 SC
- 1.1.269 SD
- 1.1.270 SF
- 1.1.271 SX
- 1.1.272 SV
- 1.1.273 SY
- 1.1.274 SZ
- 1.1.275 SI
- 1.1.276 SO
- 1.1.277 SU
- 1.1.278 SB
- 1.1.279 SH
- 1.1.280 SG
- 1.1.281 SJ
- 1.1.282 SM
- 1.1.283 SN
- 1.1.284 SS
- 1.1.285 SA
- 1.1.286 SL
- 1.1.287 SE
- 1.1.288 SC
- 1.1.289 SD
- 1.1.290 SF
- 1.1.291 SX
- 1.1.292 SV
- 1.1.293 SY
- 1.1.294 SZ
- 1.1.295 SI
- 1.1.296 SO
- 1.1.297 SU
- 1.1.298 SB
- 1.1.299 SH
- 1.1.300 SG
- 1.1.301 SJ
- 1.1.302 SM
- 1.1.303 SN
- 1.1.304 SS
- 1.1.305 SA
- 1.1.306 SL
- 1.1.307 SE
- 1.1.308 SC
- 1.1.309 SD
- 1.1.310 SF
- 1.1.311 SX
- 1.1.312 SV
- 1.1.313 SY
- 1.1.314 SZ
- 1.1.315 SI
- 1.1.316 SO
- 1.1.317 SU
- 1.1.318 SB
- 1.1.319 SH
- 1.1.320 SG
- 1.1.321 SJ
- 1.1.322 SM
- 1.1.323 SN
- 1.1.324 SS
- 1.1.325 SA
- 1.1.326 SL
- 1.1.327 SE
- 1.1.328 SC
- 1.1.329 SD
- 1.1.330 SF
- 1.1.331 SX
- 1.1.332 SV
- 1.1.333 SY
- 1.1.334 SZ
- 1.1.335 SI
- 1.1.336 SO
- 1.1.337 SU
- 1.1.338 SB
- 1.1.339 SH
- 1.1.340 SG
- 1.1.341 SJ
- 1.1.342 SM
- 1.1.343 SN
- 1.1.344 SS
- 1.1.345 SA
- 1.1.346 SL
- 1.1.347 SE
- 1.1.348 SC
- 1.1.349 SD
- 1.1.350 SF
- 1.1.351 SX
- 1.1.352 SV
- 1.1.353 SY
- 1.1.354 SZ
- 1.1.355 SI
- 1.1.356 SO
- 1.1.357 SU
- 1.1.358 SB
- 1.1.359 SH
- 1.1.360 SG
- 1.1.361 SJ
- 1.1.362 SM
- 1.1.363 SN
- 1.1.364 SS
- 1.1.365 SA
- 1.1.366 SL
- 1.1.367 SE
- 1.1.368 SC
- 1.1.369 SD
- 1.1.370 SF
- 1.1.371 SX
- 1.1.372 SV
- 1.1.373 SY
- 1.1.374 SZ
- 1.1.375 SI
- 1.1.376 SO
- 1.1.377 SU
- 1.1.378 SB
- 1.1.379 SH
- 1.1.380 SG
- 1.1.381 SJ
- 1.1.382 SM
- 1.1.383 SN
- 1.1.384 SS
- 1.1.385 SA
- 1.1.386 SL
- 1.1.387 SE
- 1.1.388 SC
- 1.1.389 SD
- 1.1.390 SF
- 1.1.391 SX
- 1.1.392 SV
- 1.1.393 SY
- 1.1.394 SZ
- 1.1.395 SI
- 1.1.396 SO
- 1.1.397 SU
- 1.1.398 SB
- 1.1.399 SH
- 1.1.400 SG
- 1.1.401 SJ
- 1.1.402 SM
- 1.1.403 SN
- 1.1.404 SS
- 1.1.405 SA
- 1.1.406 SL
- 1.1.407 SE
- 1.1.408 SC
- 1.1.409 SD
- 1.1.410 SF
- 1.1.411 SX
- 1.1.412 SV
- 1.1.413 SY
- 1.1.414 SZ
- 1.1.415 SI
- 1.1.416 SO
- 1.1.417 SU
- 1.1.418 SB
- 1.1.419 SH
- 1.1.420 SG
- 1.1.421 SJ
- 1.1.422 SM
- 1.1.423 SN
- 1.1.424 SS
- 1.1.425 SA
- 1.1.426 SL
- 1.1.427 SE
- 1.1.428 SC
- 1.1.429 SD
- 1.1.430 SF
- 1.1.431 SX
- 1.1.432 SV
- 1.1.433 SY
- 1.1.434 SZ
- 1.1.435 SI
- 1.1.436 SO
- 1.1.437 SU
- 1.1.438 SB
- 1.1.439 SH
- 1.1.440 SG
- 1.1.441 SJ
- 1.1.442 SM
- 1.1.443 SN
- 1.1.444 SS
- 1.1.445 SA
- 1.1.446 SL
- 1.1.447 SE
- 1.1.448 SC
- 1.1.449 SD
- 1.1.450 SF
- 1.1.451 SX
- 1.1.452 SV
- 1.1.453 SY
- 1.1.454 SZ
- 1.1.455 SI
- 1.1.456 SO
- 1.1.457 SU
- 1.1.458 SB
- 1.1.459 SH
- 1.1.460 SG
- 1.1.461 SJ
- 1.1.462 SM
- 1.1.463 SN
- 1.1.464 SS
- 1.1.465 SA
- 1.1.466 SL
- 1.1.467 SE
- 1.1.468 SC
- 1.1.469 SD
- 1.1.470 SF
- 1.1.471 SX
- 1.1.472 SV
- 1.1.473 SY
- 1.1.474 SZ
- 1.1.475 SI
- 1.1.476 SO
- 1.1.477 SU
- 1.1.478 SB
- 1.1.479 SH
- 1.1.480 SG
- 1.1.481 SJ
- 1.1.482 SM
- 1.1.483 SN
- 1.1.484 SS
- 1.1.485 SA
- 1.1.486 SL
- 1.1.487 SE
- 1.1.488 SC
- 1.1.489 SD
- 1.1.490 SF
- 1.1.491 SX
- 1.1.492 SV
- 1.1.493 SY
- 1.1.494 SZ
- 1.1.495 SI
- 1.1.496 SO
- 1.1.497 SU
- 1.1.498 SB
- 1.1.499 SH
- 1.1.500 SG
- 1.1.501 SJ
- 1.1.502 SM
- 1.1.503 SN
- 1.1.504 SS
- 1.1.505 SA
- 1.1.506 SL
- 1.1.507 SE
- 1.1.508 SC
- 1.1.509 SD
- 1.1.510 SF
- 1.1.511 SX
- 1.1.512 SV
- 1.1.513 SY
- 1.1.514 SZ
- 1.1.515 SI
- 1.1.516 SO
- 1.1.517 SU
- 1.1.518 SB
- 1.1.519 SH
- 1.1.520 SG
- 1.1.521 SJ
- 1.1.522 SM
- 1.1.523 SN
- 1.1.524 SS
- 1.1.525 SA
- 1.1.526 SL
- 1.1.527 SE
- 1.1.528 SC
- 1.1.529 SD
- 1.1.530 SF
- 1.1.531 SX
- 1.1.532 SV
- 1.1.533 SY
- 1.1.534 SZ
- 1.1.535 SI
- 1.1.536 SO
- 1.1.537 SU
- 1.1.538 SB
- 1.1.539 SH
- 1.1.540 SG
- 1.1.541 SJ
- 1.1.542 SM
- 1.1.543 SN
- 1.1.544 SS
- 1.1.545 SA
- 1.1.546 SL
- 1.1.547 SE
- 1.1.548 SC
- 1.1.549 SD
- 1.1.550 SF
- 1.1.551 SX
- 1.1.552 SV
- 1.1.553 SY
- 1.1.554 SZ
- 1.1.555 SI
- 1.1.556 SO
- 1.1.557 SU
- 1.1.558 SB
- 1.1.559 SH
- 1.1.560 SG
- 1.1.561 SJ
- 1.1.562 SM
- 1.1.563 SN
- 1.1.564 SS
- 1.1.565 SA
- 1.1.566 SL
- 1.1.567 SE
- 1.1.568 SC
- 1.1.569 SD
- 1.1.570 SF
- 1.1.571 SX
- 1.1.572 SV
- 1.1.573 SY
- 1.1.574 SZ
- 1.1.575 SI
- 1.1.576 SO
- 1.1.577 SU
- 1.1.578 SB
- 1.1.579 SH
- 1.1.580 SG
- 1.1.581 SJ
- 1.1.582 SM
- 1.1.583 SN
- 1.1.584 SS
- 1.1.585 SA
- 1.1.586 SL
- 1.1.587 SE
- 1.1.588 SC
- 1.1.589 SD
- 1.1.590 SF
- 1.1.591 SX
- 1.1.592 SV
- 1.1.593 SY
- 1.1.594 SZ
- 1.1.595 SI
- 1.1.596 SO
- 1.1.597 SU
- 1.1.598 SB
- 1.1.599 SH
- 1.1.600 SG
- 1.1.601 SJ
- 1.1.602 SM
- 1.1.603 SN
- 1.1.604 SS
- 1.1.605 SA
- 1.1.606 SL
- 1.1.607 SE
- 1.1.608 SC
- 1.1.609 SD
- 1.1.610 SF
- 1.1.611 SX
- 1.1.612 SV
- 1.1.613 SY
- 1.1.614 SZ
- 1.1.615 SI
- 1.1.616 SO
- 1.1.617 SU
- 1.1.618 SB
- 1.1.619 SH
- 1.1.620 SG
- 1.1.621 SJ
- 1.1.622 SM
- 1.1.623 SN
- 1.1.624 SS
- 1.1.625 SA
- 1.1.626 SL
- 1.1.627 SE
- 1.1.628 SC
- 1.1.629 SD
- 1.1.630 SF
- 1.1.631 SX
- 1.1.632 SV
- 1.1.633 SY
- 1.1.634 SZ
- 1.1.635 SI
- 1.1.636 SO
- 1.1.637 SU
- 1.1.638 SB
- 1.1.639 SH
- 1.1.640 SG
- 1.1.641 SJ
- 1.1.642 SM
- 1.1.643 SN
- 1.1.644 SS
- 1.1.645 SA
- 1.1.646 SL
- 1.1.647 SE
- 1.1.648 SC
- 1.1.649 SD
- 1.1.650 SF
- 1.1.651 SX
- 1.1.652 SV
- 1.1.653 SY
- 1.1.654 SZ
- 1.1.655 SI
- 1.1.656 SO
- 1.1.657 SU
- 1.1.658 SB
- 1.1.659 SH
- 1.1.660 SG
- 1.1.661 SJ
- 1.1.662 SM
- 1.1.663 SN
- 1.1.664 SS
- 1.1.665 SA
- 1.1.666 SL
- 1.1.667 SE
- 1.1.668 SC
- 1.1.669 SD
- 1.1.670 SF
- 1.1.671 SX
- 1.1.672 SV
- 1.1.673 SY
- 1.1.674 SZ
- 1.1.675 SI
- 1.1.676 SO
- 1.1.677 SU
- 1.1.678 SB
- 1.1.679 SH
- 1.1.680 SG
- 1.1.681 SJ
- 1.1.682 SM
- 1.1.683 SN
- 1.1.684 SS
- 1.1.685 SA
- 1.1.686 SL
- 1.1.687 SE
- 1.1.688 SC
- 1.1.689 SD
- 1.1.690 SF
- 1.1.691 SX
- 1.1.692 SV
- 1.1.693 SY
- 1.1.694 SZ
- 1.1.695 SI
- 1.1.696 SO
- 1.1.697 SU
- 1.1.698 SB
- 1.1.699 SH
- 1.1.700 SG
- 1.1.701 SJ
- 1.1.702 SM
- 1.1.703 SN
- 1.1.704 SS
- 1.1.705 SA
- 1.1.706 SL
- 1.1.707 SE
- 1.1.708 SC
- 1.1.709 SD
- 1.1.710 SF
- 1.1.711 SX
- 1.1.712 SV
- 1.1.713 SY
- 1.1.714 SZ
- 1.1.715 SI
- 1.1.716 SO
- 1.1.717 SU
- 1.1.718 SB
- 1.1.719 SH
- 1.1.720 SG
- 1.1.721 SJ
- 1.1.722 SM
- 1.1.723 SN
- 1.1.724 SS
- 1.1.725 SA
- 1.1.726 SL
- 1.1.727 SE
- 1.1.728 SC
- 1.1.729 SD
- 1.1.730 SF
- 1.1.731 SX
- 1.1.732 SV
- 1.1.733 SY
- 1.1.734 SZ
- 1.1.735 SI
- 1.1.736 SO
- 1.1.737 SU
- 1.1.738 SB
- 1.1.739 SH
- 1.1.740 SG
- 1.1.741 SJ
- 1.1.742 SM
- 1.1.743 SN
- 1.1.744 SS
- 1.1.745 SA
- 1.1.746 SL
- 1.1.747 SE
- 1.1.748 SC
- 1.1.749 SD
- 1.1.750 SF
- 1.1.751 SX
- 1.1.752 SV
- 1.1.753 SY
- 1.1.754 SZ
- 1.1.755 SI
- 1.1.756 SO
- 1.1.757 SU
- 1.1.758 SB
- 1.1.759 SH
- 1.1.760 SG
- 1.1.761 SJ
- 1.1.762 SM
- 1.1.763 SN
- 1.1.764 SS
- 1.1.765 SA
- 1.1.766 SL
- 1.1.767 SE
- 1.1.768 SC
- 1.1.769 SD
- 1.1.770 SF
- 1.1.771 SX
- 1.1.772 SV
- 1.1.773 SY
- 1.1.774 SZ
- 1.1.775 SI
- 1.1.776 SO
- 1.1.777 SU
- 1.1.778 SB
- 1.1.779 SH
- 1.1.780 SG
- 1.1.781 SJ
- 1.1.782 SM
- 1.1.783 SN
- 1.1.784 SS
- 1.1.785 SA
- 1.1.786 SL
- 1.1.787 SE
- 1.1.788 SC
- 1.1.789 SD
- 1.1.790 SF
- 1.1.791 SX
- 1.1.792 SV
- 1.1.793 SY
- 1.1.794 SZ
- 1.1.795 SI
- 1.1.796 SO
- 1.1.797 SU
- 1.1.798 SB
- 1.1.799 SH
- 1.1.800 SG
- 1.1.801 SJ
- 1.1.802 SM
- 1.1.803 SN
- 1.1.804 SS
- 1.1.805 SA
- 1.1.806 SL
- 1.1.807 SE
- 1.1.808 SC
- 1.1.809 SD
- 1.1.810 SF
- 1.1.811 SX
- 1.1.812 SV
- 1.1.813 SY
- 1.1.814 SZ
- 1.1.815 SI
- 1.1.816 SO
- 1.1.817 SU
- 1.1.818 SB
- 1.1.819 SH
- 1.1.820 SG
- 1.1.821 SJ
- 1.1.822 SM
- 1.1.823 SN
- 1.1.824 SS
- 1.1.825 SA
- 1.1.826 SL
- 1.1.827 SE
- 1.1.828 SC
- 1.1.829 SD
- 1.1.830 SF
- 1.1.831 SX
- 1.1.832 SV
- 1.1.833 SY
- 1.1.834 SZ
- 1.1.835 SI
- 1.1.836 SO
- 1.1.837 SU
- 1.1.838 SB
- 1.1.839 SH
- 1.1.840 SG
- 1.1.841 SJ
- 1.1.842 SM
- 1.1.843 SN
- 1.1.844 SS
- 1.1.845 SA
- 1.1.846 SL
- 1.1.847 SE
- 1.1.848 SC
- 1.1.849 SD
- 1.1.850 SF
- 1.1.851 SX
- 1.1.852 SV
- 1.1.853 SY
- 1.1.854 SZ
- 1.1.855 SI
- 1.1.856 SO
- 1.1.857 SU
- 1.1.858 SB
- 1.1.859 SH
- 1.1.860 SG
- 1.1.861 SJ
- 1.1.862 SM
- 1.1.863 SN
- 1.1.864 SS
- 1.1.865 SA
- 1.1.866 SL
- 1.1.867 SE
- 1.1.868 SC
- 1.1.869 SD
- 1.1.870 SF
- 1.1.871 SX
- 1.1.872 SV
- 1.1.873 SY
- 1.1.874 SZ
- 1.1.875 SI
- 1.1.876 SO
- 1.1.877 SU
- 1.1.878 SB
- 1.1.879 SH
- 1.1.880 SG
- 1.1.881 SJ
- 1.1.882 SM
- 1.1.883 SN
- 1.1.884 SS
- 1.1.885 SA
- 1.1.886 SL
- 1.1.887 SE
- 1.1.888 SC
- 1.1.889 SD
- 1.1.890 SF
- 1.1.891 SX
- 1.1.892 SV
- 1.1.893 SY
- 1.1.894 SZ
- 1.1.895 SI
- 1.1.896 SO
- 1.1.897 SU
- 1.1.898 SB
- 1.1.899 SH
- 1.1.900 SG
- 1.1.901 SJ
- 1.1.902 SM
- 1.1.903 SN
- 1.1.904 SS
- 1.1.905 SA
- 1.1.906 SL
- 1.1.907 SE
- 1.1.908 SC
- 1.1.909 SD
- 1.1.910 SF
- 1.1.911 SX
- 1.1.912 SV
- 1.1.913 SY
- 1.1.914 SZ
- 1.1.915 SI
- 1.1.916 SO
- 1.1.917 SU
- 1.1.918 SB
- 1.1.919 SH
- 1.1.920 SG
- 1.1.921 SJ
- 1.1.922 SM
- 1.1.923 SN
- 1.1.924 SS
- 1.1.925 SA
- 1.1.926 SL
- 1.1.927 SE
- 1.1.928 SC
- 1.1.929 SD
- 1.1.930 SF
- 1.1.931 SX
- 1.1.932 SV
- 1.1.933 SY
- 1.1.934 SZ
- 1.1.935 SI
- 1.1.936 SO
- 1.1.937 SU
- 1.1.938 SB
- 1.1.939 SH
- 1.1.940 SG
- 1.1.941 SJ
- 1.1.942 SM
- 1.1.943 SN
- 1.1.944 SS
- 1.1.945 SA
- 1.1.946 SL
- 1.1.947 SE
- 1.1.948 SC
- 1.1.949 SD
- 1.1.950 SF
- 1.1.951 SX
- 1.1.952 SV
- 1.1.953 SY
- 1.1.954 SZ
- 1.1.955 SI
- 1.1.956 SO
- 1.1.957 SU
- 1.1.958 SB
- 1.1.959 SH
- 1.1.960 SG
- 1.1.961 SJ
- 1.1.962 SM
- 1.1.963 SN
- 1.1.964 SS
- 1.1.965 SA
- 1.1.966 SL
- 1.1.967 SE
- 1.1.968 SC
- 1.1.969 SD
- 1.1.970 SF
- 1.1.971 SX
- 1.1.972 SV
- 1.1.973 SY
- 1.1.974 SZ
- 1.1.975 SI
- 1.1.976 SO
- 1.1.977 SU
- 1.1.978 SB
- 1.1.979 SH
- 1.1.980 SG
- 1.1.981 SJ
- 1.1.982 SM
- 1.1.983 SN
- 1.1.984 SS
- 1.1.985 SA
- 1.1.986 SL
- 1.1.987 SE
- 1.1.988 SC
- 1.1.989 SD
- 1.1.990 SF
- 1.1.991 SX
- 1.1.992 SV
- 1.1.993 SY
- 1.1.994 SZ
- 1.1.995 SI
- 1.1.996 SO
- 1.1.997 SU
- 1.1.998 SB
- 1.1.999 SH
- 1.1.1000 SG
- 1.1.1001 SJ
- 1.1.1002 SM
- 1.1.1003 SN
- 1.1.1004 SS
- 1.1.1005 SA
- 1.1.1006 SL
- 1.1.1007 SE
- 1.1.1008 SC
- 1.1.1009 SD
- 1.1.1010 SF
- 1.1.1011 SX
- 1.1.1012 SV
- 1.1.1013 SY
- 1.1.1014 SZ
- 1.1.1015 SI
- 1.1.1016 SO
- 1.1.1017 SU
- 1.1.1018 SB
- 1.1.1019 SH
- 1.1.1020 SG
- 1.1.1021 SJ
- 1.1.1022 SM
- 1.1.1023 SN
- 1.1.1024 SS
- 1.1.1025 SA
- 1.1.1026 SL
- 1.1.1027 SE
- 1.1.1028 SC
- 1.1.1029 SD
- 1.1.1030 SF
- 1.1.1031 SX
- 1.1.1032 SV
- 1.1.1033 SY
- 1.1.1034 SZ
- 1.1.1035 SI
- 1.1.1036 SO
- 1.1.1037 SU
- 1.1.1038 SB
- 1.1.1039 SH
- 1.1.1040 SG
- 1.1.1041 SJ
- 1.1.1042 SM
- 1.1.1043 SN
- 1.1.1044 SS
- 1.1.1045 SA
- 1.1.1046 SL
- 1.1.1047 SE
- 1.1.1048 SC
- 1.1.1049 SD
- 1.1.1050 SF
- 1.1.1051 SX
- 1.1.1052 SV
- 1.1.1053 SY
- 1.1.1054 SZ
- 1.1.1055 SI
- 1.1.1056 SO
- 1.1.1057 SU
- 1.1.1058 SB
- 1.1.1059 SH
- 1.1.1060 SG
- 1.1.1061 SJ
- 1.1.1062 SM
- 1.1.1063 SN
- 1.1.1064 SS
- 1.1.1065 SA
- 1.1.1066 SL
- 1.1.1067 SE
- 1.1.1068 SC
- 1.1.1069 SD
- 1.1.1070 SF
- 1.1.1071 SX
- 1.1.1072 SV
- 1.1.1073 SY
- 1.1.1074 SZ
- 1.1.1075 SI
- 1.1.1076 SO
- 1.1.1077 SU
- 1.1.1078 SB
- 1.1.1079 SH
- 1.1.1080 SG
- 1.1.1081 SJ
- 1.1.1082 SM
- 1.1.1083 SN
- 1.1.1084 SS
- 1.1.1085 SA
- 1.1.1086 SL
- 1.1.1087 SE
- 1.1.1088 SC
- 1.1.1089 SD
- 1.1.1090 SF
- 1.1.1091 SX
- 1.1.1092 SV
- 1.1.1093 SY
- 1.1.1094 SZ
- 1.1.1095 SI
- 1.1.1096 SO
- 1.1.1097 SU
- 1.1.1098 SB
- 1.1.1099 SH
- 1.1.1100 SG
- 1.1.1101 SJ
- 1.1.1102 SM
- 1.1.1103 SN
- 1.1.1104 SS
- 1.1.1105 SA
- 1.1.1106 SL
- 1.1.1107 SE
- 1.1.1108 SC
- 1.1.1109 SD
- 1.1.1110 SF
- 1.1.1111 SX
- 1.1.1112 SV
- 1.1.1113 SY
- 1.1.1114 SZ
- 1.1.1115 SI
- 1.1.1116 SO
- 1.1.1117 SU
- 1.1.1118 SB
- 1.1.1119 SH
- 1.1.1120 SG
- 1.1.1121 SJ
- 1.1.1122 SM
- 1.1.1123 SN
- 1.1.1124 SS
- 1.1.1125 SA
- 1.1.1126 SL
- 1.1.1127 SE
- 1.1.1128 SC
- 1.1.1129 SD
- 1.1.1130 SF
- 1.1.1131 SX
- 1.1.1132 SV
- 1.1.1133 SY
- 1.1.1134 SZ
- 1.1.1135 SI
- 1.1.1136 SO
- 1.1.1137 SU
- 1.1.1138 SB
- 1.1.1139 SH
- 1.1.1140 SG
- 1.1.1141 SJ
- 1.1.1142 SM
- 1.1.1143 SN
- 1.1.1144 SS
- 1.1.1145 SA
- 1.1.1146 SL
- 1.1.1147 SE
- 1.1.1148 SC
- 1.1.1149 SD
- 1.1.1150 SF
- 1.1.1151 SX
- 1.1.1152 SV
- 1.1.1153 SY
- 1.1.1154 SZ
- 1.1.1155 SI
- 1.1.1156 SO
- 1.1.1157 SU
- 1.1.1158 SB
- 1.1.1159 SH
- 1.1.1160 SG
- 1.1.1161 SJ
- 1.1.1162 SM
- 1.1.1163 SN
- 1.1.1164 SS
- 1.1.1165 SA
- 1.1.1166 SL
- 1.1.1167 SE
- 1.1.1168 SC
- 1.1.1169 SD
- 1.1.1170 SF
- 1.1.1171 SX
- 1.1.1172 SV
- 1.1.1173 SY
- 1.1.1174 SZ
- 1.1.1175 SI
- 1.1.1176 SO
- 1.1.1177 SU
- 1.1.1178 SB
- 1.1.1179 SH
- 1.1.1180 SG
- 1.1.1181 SJ
- 1.1.1182 SM
- 1.1.1183 SN
- 1.1.1184 SS
- 1.1.1185 SA
- 1.1.1186 SL
- 1.1.1187 SE
- 1.1.1188 SC
- 1.1.1189 SD
- 1.1.1190 SF
- 1.1.1191 SX
- 1.1.1192 SV
- 1.1.1193 SY
- 1.1.1194 SZ
- 1.1.1195 SI
- 1.1.1196 SO
- 1.1.1197 SU
- 1.1.1198 SB
- 1.1.1199 SH
- 1.1.1200 SG
- 1.1.1201 SJ
- 1.1.1202 SM
- 1.1.1203 SN
- 1.1.1204 SS
- 1.1.1205 SA
- 1.1.1206 SL
- 1.1.1207 SE
- 1.1.1208 SC
- 1.1.1209 SD
- 1.1.1210 SF
- 1.1.1211 SX
- 1.1.1212 SV
- 1.1.1213 SY
- 1.1.1214 SZ
- 1.1.1215 SI
- 1.1.1216 SO
- 1.1.1217 SU
- 1.1.1218 SB
- 1.1.1219 SH
- 1.1.1220 SG
- 1.1.1221 SJ
- 1.1.1222 SM
- 1.1.1223 SN
- 1.1.1224 SS
- 1.1.1225 SA
- 1.1.1226 SL
- 1.1.1227 SE
- 1.1.1228 SC
- 1.1.1229 SD
- 1.1.1230 SF
- 1.1.1231 SX
- 1.1.1232 SV
- 1.1.1233 SY
- 1.1.1234 SZ
- 1.1.1235 SI
- 1.1.1236 SO
- 1.1.1237 SU
- 1.1.1238 SB
- 1.1.1239 SH
- 1.1.1240 SG
- 1.1.1241 SJ
- 1.1.1242 SM
- 1.1.1243 SN
- 1.1.1244 SS
- 1.1.1245 SA
- 1.1.1246 SL
- 1.1.1247 SE
- 1.1.1248 SC
- 1.1.1249 SD
- 1.1.1250 SF
- 1.1.1251 SX
- 1.1.1252 SV
- 1.1.1253 SY
- 1.1.1254 SZ
- 1.1.1255 SI
- 1.1.1256 SO
- 1.1.1257 SU
- 1.1.1258 SB
- 1.1.1259 SH
- 1.1.1260 SG
- 1.1.1261 SJ
- 1.1.1262 SM
- 1.1.1263 SN
- 1.1.1264 SS
- 1.1.1265 SA
- 1.1.1266 SL
- 1.1.1267 SE
- 1.1.1268 SC
- 1.1.1269 SD
- 1.1.1270 SF
- 1.1.1271 SX
- 1.1.1272 SV
- 1.1.1273 SY
- 1.1.1274 SZ
- 1.1.1275 SI
- 1.1.1276 SO
- 1.1.1277 SU
- 1.1.1278 SB
- 1.1.1279 SH
- 1.1.1280 SG
- 1.1.1281 SJ
- 1.1.1282 SM
- 1.1.1283 SN
- 1.1.1284 SS
- 1.1.1285 SA
- 1.1.1286 SL
- 1.1.1287 SE
- 1.1.1288 SC
- 1.1.1289 SD
- 1.1.1290 SF
- 1.1.1291 SX
- 1.1.1292 SV
- 1.1.1293 SY
- 1.1.1294 SZ
- 1.1.1295 SI
- 1.1.1296 SO
- 1.1.1297 SU
- 1.1.1298 SB
- 1.1.1299 SH
- 1.1.1300 SG
- 1.1.1301 SJ
- 1.1.1302 SM
- 1.1.1303 SN
- 1.1.1304 SS
- 1.1.1305 SA
- 1.1.1306 SL
- 1.1.1307 SE
- 1.1.1308 SC
- 1.1.1309 SD
- 1.1.1310 SF
- 1.1.1311 SX
- 1.1.1312 SV
- 1.1.1313 SY
- 1.1.1314 SZ
- 1.1.1315 SI
- 1.1