

OBJAŚNIENIA DO PRZEKROJU HYDROGEOLOGICZNEGO

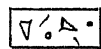
Zał. nr 8



Piasek drobny i średni.




Żwir.



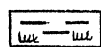
Pospółka.



Gлина.



Mułek



Mułek ilasty.



Granica stratygraficzna.

Q

Czwartorzęd.

Tr

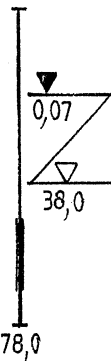
Trzeciorzęd.

5

Nr otworu

75.216

Rzędna terenu m npm.




Ustabilizowane zwierciadło wody m ppt.

Nawiercone zwierciadło wody m ppt.

Filtr.

Głębokość otworu m.



Kierunek przepływu wód podziemnych.

Stratygrafia :

fgB - osady fluwioglacjalne zlodowacenia bałtyckiego

gzB - osady gliniaste zlodowacenia bałtyckiego

gzŚ - osady gliniaste zlodowacenia środkowopolskiego

gzP - osady gliniaste zlodowacenia południowopolskiego

fM - osady fluwioglacjalne interglacjału mazowieckiego

Trp - osady ilaste trzeciorzędu (pliocenu).