


INWESTOR:	Gmina Ośno Lubuskie 69-220 Ośno Lubuskie, ul. Rynek 1
OBIEKT:	PRZEBUDOWA DROGI GMINNEJ Wykonanie nawierzchni asfaltowej na części ulicy miejskiej. 69-220 Ośno Lubuskie, ul. Żniwna , działki ewidencyjne: 800/5, 798, 800/3 obręb : 0229- m. OŚNO LUBUSKIE , jednostka ewidencyjna: jednostka ewidencyjna: 080503_4 OŚNO LUBUSKIE – MIASTO

STADIUM OPRACOWANIA:

DOKUMENTACJA TECHNICZNA

FAZA OPRACOWANIA	Do zgłoszenia robót budowlanych	ZAWARTOŚĆ OPRAC:	wg .SPISU TREŚCI
------------------	----------------------------------------	------------------	------------------

OPRACOWAŁ:	mgr. inż. Sławomir Górski	Główny Specjalista ds. budownictwa i inwestycji podpis:  mgr inż. Sławomir Górski
------------	---------------------------	--------------------------------------------------------------------------------------------------------------------------------------------------------------------------------

SPIS TREŚCI

A/ OPIS TECHNICZNY.....	2-3.
B/ RYSUNKI:.....	
▪ Nr 1 – Orientacja terenu 1:5000.....	4.
▪ Nr 2 – Plan sytuacyjny 1:500.....	5.

ADNOTACJE:

DATA OPRACOWANIA:

RZEPIN, 2023-05-30 r.

OPIS TECHNICZNY

1. DANE OGÓLNE.

1.1. Podstawa opracowania

- Zlecenie inwestora.
- Uchwała Rady Miejskiej w Ośnie Lubuskim Nr XXV/184/02 z dnia 9 kwietnia 2002r., w sprawie zmiany w miejscowym planie ogólnym zagospodarowania i rewaloryzacji miasta Ośno Lubuskie dla potrzeb utworzenia Miejskiego Obszaru Przemysłowego.
- Materiały pomocnicze.

1.2. Temat i zakres opracowania.

- Przedmiotem opracowania jest przebudowa drogi gminnej w zakresie wykonania nawierzchni asfaltowej na części ulicy Żniwnej w Ośnie Lubuskim. Zakres opracowania obejmuje dokumentację techniczną do zgłoszenia przebudowy obiektu budowlanego nie wymagającego pozwolenia na budowę, stosownie do art.29 ust.3 pkt.1), lit. d) Prawa budowlanego (t.j. Dz.U z 2023 r., poz. 682 z późn.zm.), który stanowi „że nie wymaga decyzji o pozwoleniu na budowę, natomiast wymaga zgłoszenia o którym mowa w art. 30 wykonywanie robót budowlanych polegających na przebudowie dróg, torów i urządzeń kolejowych.
- Planowana przebudowa obejmuje zmianę charakterystycznego parametru użytkowego i technicznego części istniejącej drogi, w zakresie zmiany nawierzchni jezdni gruntowej na asfaltową nie wymagającym zmiany granic pasa drogowego.

1.3. Lokalizacja.

- Przedmiotowe roboty budowlane zlokalizowane zostaną na działkach drogowych o numerach ewidencyjnych gruntu: **800/5,798,800/3** położonych w południowo-wschodniej części miasta „na terenie, objętym MPZP i który znajduje się w strefie ochrony konserwatorskiej, natomiast nie będzie usytuowany na obszarze „Natura 2000”.
- Właścicielem nieruchomości i jednocześnie inwestorem zadania jest Gmina Ośno Lubuskie, 69-220 Ośno Lubuskie, ul. Rynek 1.

2. PROJEKT ZAGOSPODAROWANIA TERENU

2.1. Opis stanu istniejącego.

- Ulica Żniwna w Ośnie Lubuskim obecnie jest drogą gminną o nawierzchni utwardzonej kruszywem, z jednostronnym chodnikiem wykonanym z kostki betonowej typu polbruk.

2.2. Projektowane zagospodarowanie terenu.

- **Ulica w planie** – ulica Żniwna projektowana jest z jezdnią o szerokości 6,0 m w postaci tzw. „nakładki” asfaltowej gr 5 cm wykonanej przy istniejącym drogowym krawężniku betonowym. W/w nawierzchnia jest zgodna z ustaleniami zawartymi w miejscowym planie zagospodarowania przestrzennego oznaczona jest symbolem 7KD, która posiada zapis:
„Droga dojazdowa.
- szerokość w liniach rozgraniczających drogę - 16,00 –18,00 m,
- szerokość jezdni - 6,0 – 7,0 m.”
- **Przekrój podłużny, poprzeczny i roboty ziemne** – spadek podłużny ulicy Żniwnej zaprojektowano jako 0,5 % ,spadek poprzeczny jednospadkowy od krawężnika do pasa zieleni jako 2,0%. Grunty zagęścić walcem wibracyjnym przy optymalnej wilgotności gruntu. Szczególną uwagę należy zwrócić na zasypki ubytków kruszywa w podbudowie, które będą wykonywane przed robotami drogowymi. Po sprawdzeniu ich zagęszczenia wykonane koryto należy dogęścić.

- **Konstrukcja nawierzchni** – jezdnia ulicy Żniwnej została zaprojektowana o nawierzchni asfaltowej. Dla projektowanej ulicy założono obciążenie ruchem KR2, grunty podłoża należą do grupy G. Konstrukcję jezdnii proponuje się wykonać jednowarstwowo z betonu asfaltowego mieszanki wiążąco - ściernistej AC11WS - gr.5 cm.
- **Odprowadzenie wód opadowych** – bez zmian.
- **Komunikacja** – bez zmian.
- **Organizacja ruchu** – bez zmian.

2.3. Zestawienie powierzchni.

- Powierzchnia dróg w granicach działek 3704,0 m²
- Powierzchnia projektowanej nawierzchni ~ 740,0 m²

2.4. Obszar oddziaływania

- **Obszar oddziaływania planowanej przebudowy obejmuje działki ewidencyjne nr. 800/5,798,800/3 i mieści się w całości na działce lub działkach, na których został zaprojektowany.**

3. UWAGI KOŃCOWE

- 3.1. Teren prac budowlanych zabezpieczyć przed dostępem osób postronnych zgodnie z warunkami BHP i P. poż.
- 3.2. Roboty budowlane wykonać zgodnie z zasadami sztuki budowlanej oraz obowiązujących norm pod nadzorem osoby posiadającej stosowne uprawnienie budowlane najlepiej zlecając firmie posiadającej doświadczenie w tego rodzaju pracach i zatrudniającą wykwalifikowanych pracowników z odpowiednimi kwalifikacjami przy pracach drogowych.
- 3.3. Zastosowane materiały budowlane winny posiadać atesty, odpowiadać ustaleniom odpowiednich norm i być dopuszczone do stosowania na terenie RP.

Opracował:

Główny Specjalista
ds. budownictwa i inwestycji
mgr inż. Sławomir Górski

ORIENTACJA TERENU • 1:5000

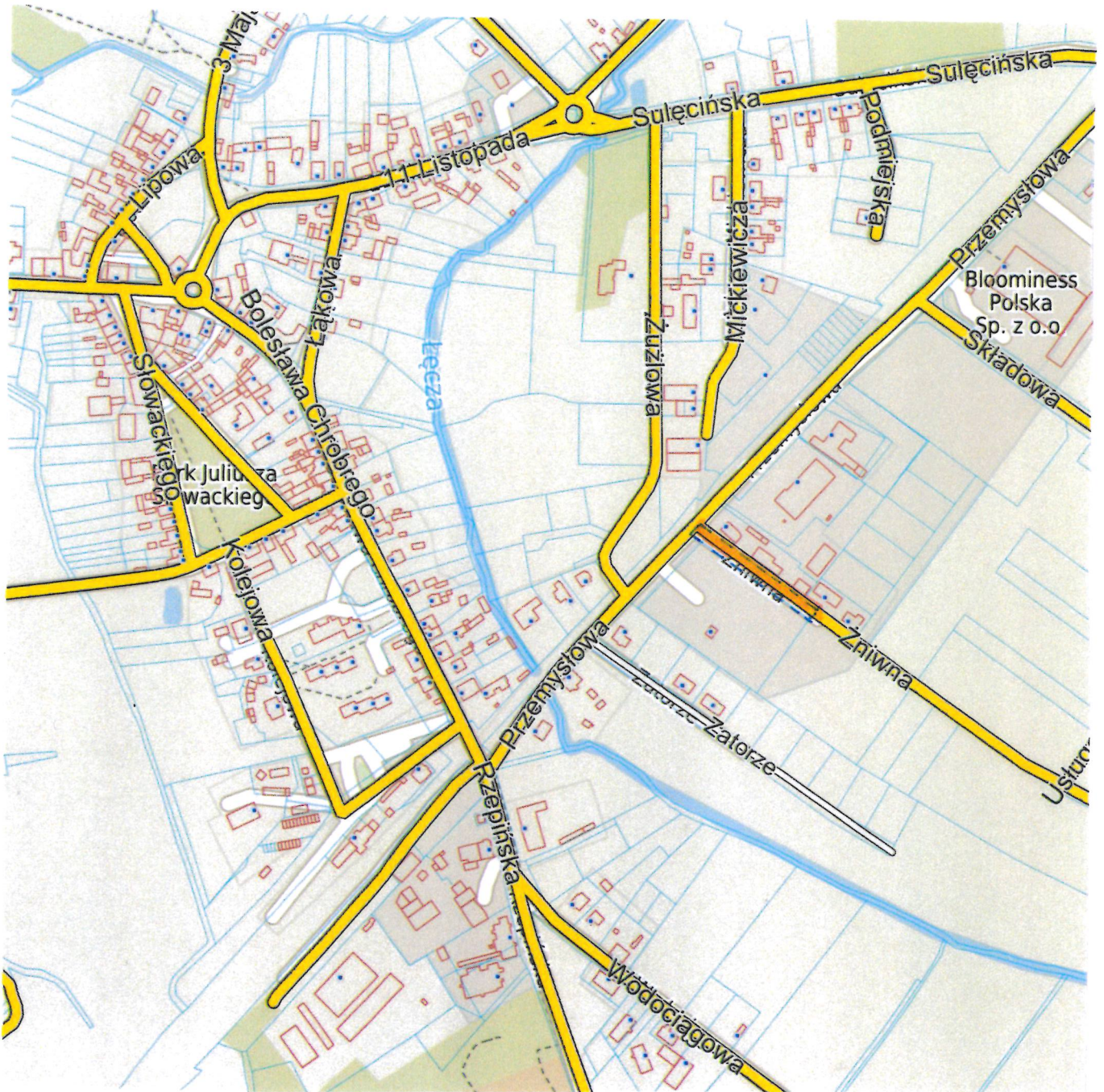
PRZEBUDOWA DROGI GMINNEJ

WYKONANIE NAWIERZCHNI ASFALTOWEJ NA CZĘŚCI ULICY MIEJSKIEJ.

69-220 OŚNO LUBUSKIE, ul. Żniwna, działki ewidencyjne nr: 800/5,798,800/3.

obręb : 0229-M.OŚNO LUBUSKIE, jedn. ewid.: 080503_4 OŚNO LUBUSKIE – MIASTO


INWESTOR : GMINA OŚNO LUBUSKIE, 69-220 Ośno Lubuskie, ul. Rynek 1.



LEGENDA:



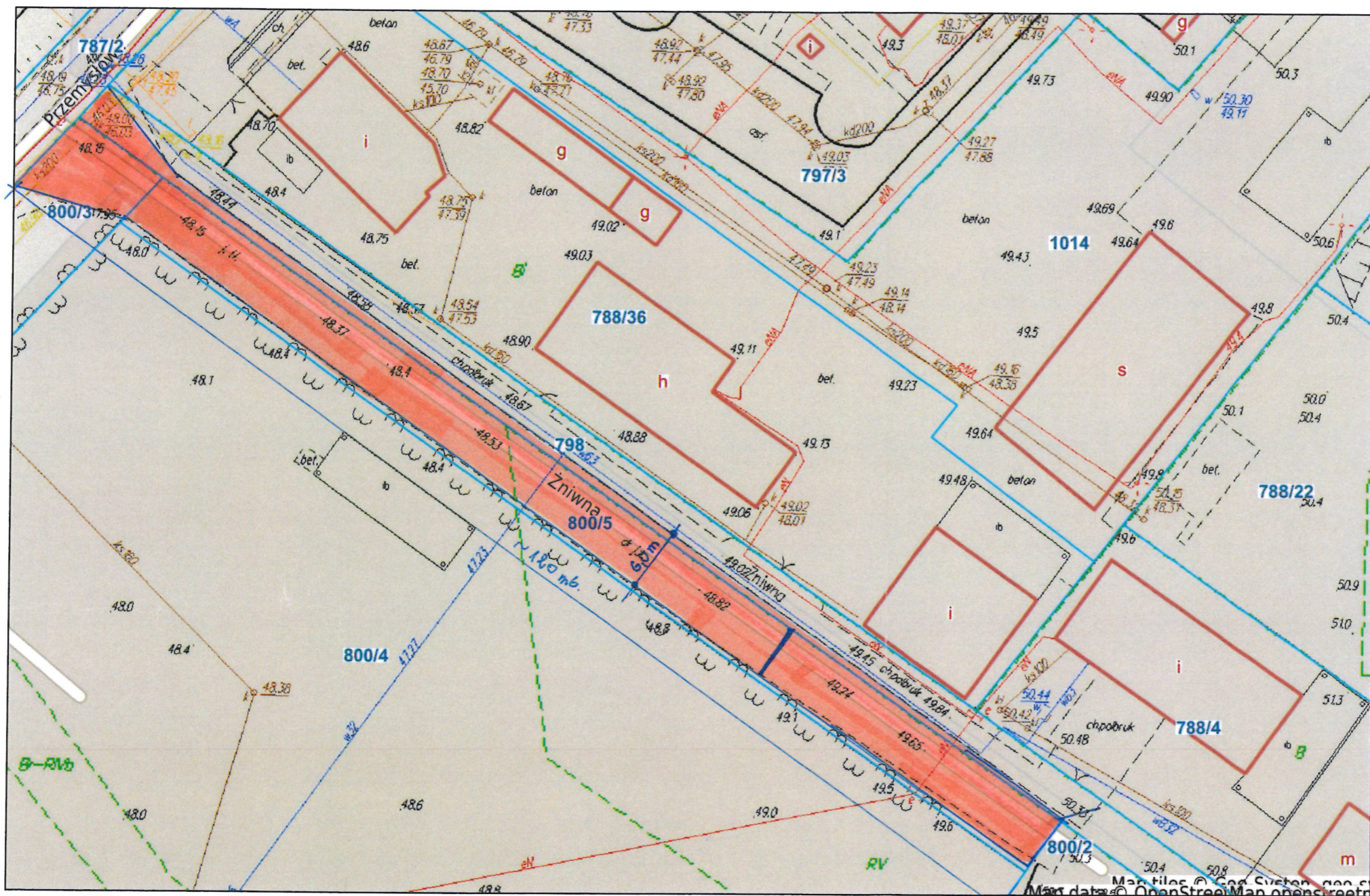
- GRANICE DZIAŁKI (pasa drogowego)



- ZAKRES OPACOWANIA PLANU

Główny Specjalista
ds. budownictwa i inwestycji
[Signature]
mgr inż. Sławomir Górski

RYS 1.



Niniejszy wydruk nie stanowi dokumentu w rozumieniu przepisów prawa.
Wydrukowano w serwisie osnolubuskie.e-mapa.net dnia 2023-05-19 10:50:21

strona 1

OZNACZENIA:

-  - GRANICE DZIAŁEK EWIDENCYJNYCH
-  - NAWIERZCHNIA ASFALTOWA gr. 5,0 cm

PLAN SYTUACYJNY • 1:500

INWESTYCJA : PRZEBUDOWA DROGI GMINNEJ
WYKONANIE NAWIERZCHNI ASFALTOWEJ
NA CZĘŚCI ULICY MIEJSKIEJ.

ADRES : 69-220 OŚNO LUBUSKIE, **ul. Żniwna**

Działki ewidencyjne nr: 800/5, 798, 800/3;

obręb : 0229-M. OŚNO LUBUSKIE

jednostka ewidencyjna: 080503_4 OŚNO LUBUSKIE - MIASTO

INWESTOR : GMINA OŚNO LUBUSKIE, 69-220 Ośno Lubuskie, ul. Rynek 1

Główny Specjalista
ds. budownictwa inwestycji
mgr inż. Sławomir Górski