

Puszcza Mariańska, dnia 25.10.2022 r.

Gmina Puszcza Mariańska
Ul. Stanisława Papczyńskiego 1
96-330 Puszcza Mariańska

Znak sprawy: D.6853.1.68.2022

Na podstawie art. 8 ust.2 ustawy z dnia 21 marca 1985 r. o drogach publicznych (Dz.U.2022.1693 t.j.), po rozpatrzeniu wniosku z dnia 28.09.2022r. r. Inwestora: Gmina Puszcza Mariańska, ul. Stanisława Papczyńskiego 1, 96-330 Puszcza Mariańska

Wójt Gminy Puszcza Mariańska
wyraża zgodę

na budowę linii napowietrznej oświetlenia ulicznego w pasie drogowym drogi wewnętrznej, będącej w zarządzie Gminy Puszcza Mariańska, oznaczonej numerem ewidencyjnym **112, 137 i 229** obręb **0033 Studzieniec** zgodnie z lokalizacją przedstawioną na załączonej kopii mapy, będącej załącznikiem do niniejszej zgody, oraz jako zarządca drogi zobowiązuje wnioskodawcę do:

- a) zainwentaryzowania geodezyjnego wykonanej linii napowietrznej wraz z podbudową słupową w granicach pasa drogowego.

Zgoda na lokalizację urządzenia nie jest równoznaczna z zezwoleniem na wykonywanie robót w pasie drogowym.

Zgoda zostaje wydana na czas nieokreślony z zastrzeżeniem, że w przypadku niewybudowania ww. linii w ciągu trzech lat niniejsza zgoda wygasa.

Z up. WÓJTA
mgr *Marta Mołdawniec*
SEKRETARZ GMINY

Otrzymują:

- 1) Wnioskodawca
- 2) a/a

STAROSTWO POWIATOWE
 98-300 Żyrardów, ul. Limanowskiego 4b
 tel. 46 858-37-17, fax 46 858-20-21

Mapę wykonano bez ustalenia obciążeń służebnościami gruntowymi.
 Granice działek nr 117 i 137 nie są ustalone lub ustalenia granic, granice tych działek i ich powierzchnie zostały określone z wymaganą precyzją.
 Pozostałe granice działek zostały określone z wymaganą precyzją.

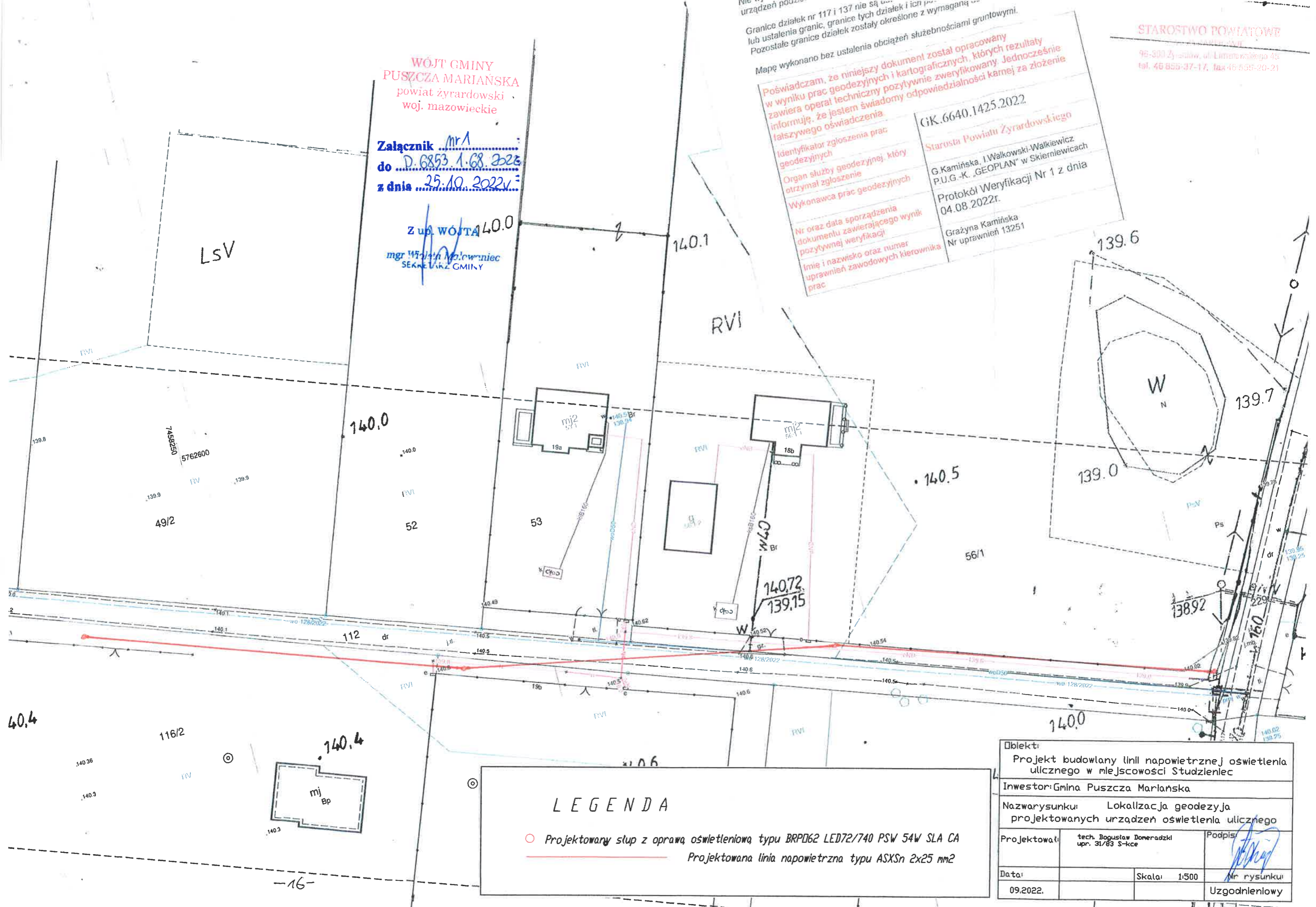
Poświadczam, że niniejszy dokument został opracowany w wyniku prac geodezyjnych i kartograficznych, których rezultaty zawiera operat techniczny pozytywnie zweryfikowany. Jednocześnie informuję, że jestem świadomy odpowiedzialności karnej za złożenie fałszywego oświadczenia.

Identyfikator zgłoszenia prac geodezyjnych: GK.6640.1425.2022
 Organ służby geodezyjnej, który otrzymał zgłoszenie: Starosta Powiatu Żyrardowskiego
 Wykonawca prac geodezyjnych: G.Kamińska, I.Walkowski-Walkiewicz P.U.G.-K. „GEOPLAN” w Skierniewicach
 Nr oraz data sporządzenia dokumentu zawierającego wynik pozytywnej weryfikacji: Protokół Weryfikacji Nr 1 z dnia 04.08.2022r.
 Imię i nazwisko oraz numer uprawnień zawodowych kierownika prac: Grażyna Kamińska Nr uprawnień 13251

WÓJT GMINY
 PUSZCZA MARIANSKA
 powiat żyrardowski
 woj. mazowieckie

Załącznik nr 1
 do D.6853.1.68.2022
 z dnia 25.10.2022r.

Z up. WÓJTA
 mgr Wiesława Polowaniec
 SEKRETARZ GMINY



LEGENDA

○ Projektowany słup z oprawą oświetleniową typu BRP062 LED72/740 PSW 54W SLA CA
 — Projektowana linia napowietrzna typu ASXSn 2x25 mm²

Obekt: Projekt budowlany linii napowietrznej oświetlenia ulicznego w miejscowości Studzieniec		
Inwestor: Gmina Puszcza Marińska		
Nazwa rysunku: Lokalizacja geodezyjna projektowanych urządzeń oświetlenia ulicznego		
Projektował:	tech. Bogusław Domeradzki upr. 31/83 S-kce	Podpis: <i>[Signature]</i>
Data:	Skala: 1:500	Nr rysunku:
09.2022.		Uzgodnieniowy

DECYZJA NR 2/2022 O USTALENIU LOKALIZACJI INWESTYCJI CELU PUBLICZNEGO

Na podstawie art. 50 ust. 1 i 2a ustawy z dnia 27 marca 2003r. o planowaniu i zagospodarowaniu przestrzennym (tj. Dz. U. z 2022r. poz. 503) w związku z art. 4 ust. 2 pkt 1 tejże ustawy oraz art. 104 ustawy z dnia 14 czerwca 1960r. - kodeks postępowania administracyjnego (tj. Dz. U. z 2021r. poz. 735 z późn. zm.),

po rozpatrzeniu wniosku **Gminy Puszcza Mariańska**, złożonego w dniu 23.03.2022r. w sprawie ustalenia lokalizacji inwestycji celu publicznego, polegającej na budowie linii napowietrznej oświetlenia ulicznego na terenie działek nr ew. 112, 137, 229, 56/1, 116/3, 116/2 w obrębie Studzieniec, gm. Puszcza Mariańska, a także po dokonaniu analizy na podstawie ustawy,

USTALAM

następujące warunki lokalizacji inwestycji celu publicznego dla inwestycji polegającej na budowie linii napowietrznej oświetlenia ulicznego na terenie działek nr ew. 112, 137, 229, 56/1, 116/3, 116/2 w obrębie Studzieniec, gm. Puszcza Mariańska

1. Rodzaj inwestycji (ustalenia dotyczące rodzaju zabudowy).

(zabudowa mieszkaniowa jednorodzinna, zabudowa mieszkaniowa wielorodzinna, zabudowa usługowa, zabudowa zagrodowa w gospodarstwach rolnych, hodowlanych i ogrodniczych, zabudowa produkcyjna, cmentarze, drogi publiczne, drogi wewnętrzne, obiekty infrastruktury technicznej)

Obiekt infrastruktury technicznej: przedmiotem inwestycji jest budowa linii napowietrznej oświetlenia ulicznego o długości max 250mb.

2. Warunki i szczegółowe zasady zagospodarowania terenu oraz jego zabudowy wynikające z przepisów odrębnych.

a) Warunki i wymagania ochrony i kształtowania ładu przestrzennego.

Przedmiotem inwestycji jest budowa linii napowietrznej oświetlenia ulicznego na terenie działek nr ew. 112, 137, 229, 56/1, 116/3, 116/2 w obrębie Studzieniec, gm. Puszcza Mariańska

b) Zasady i warunki ochrony środowiska i zdrowia ludzi oraz dziedzictwa kulturowego i zabytków oraz dóbr kultury współczesnej.

Stwierdza się, że planowana inwestycja realizowana w zakresie objętym wnioskiem jest zgodna z przepisami odrębnymi.

1. Ustalenia wynikające z potrzeb ochrony środowiska – planowana inwestycja nie jest zaliczana do przedsięwzięć wymagających przeprowadzenia postępowania w sprawie oceny oddziaływania na środowisko w rozumieniu przepisów o ochronie środowiska /Rozporządzenie Rady Ministrów z dnia 9 listopada 2010r. w/s przedsięwzięć mogących znacząco oddziaływać na środowisko.
2. Ustalenia wynikające z przepisów o ochronie przyrody (park krajobrazowy, obszar krajobrazu chronionego) – teren objęty wnioskiem jest położony w obszarze prawnie chronionym, ustanowionym w trybie przepisów Ustawy o Ochronie Przyrody z dnia 16 kwietnia 2004r. - działki nr ew. 137, 116/3 i 116/2 znajdują się na terenie obszaru Natura 2000 Łąki Żukowskie.
3. Ustalenia wynikające z przepisów o ochronie gruntów rolnych i leśnych.
Dla terenu objętego wnioskiem nie jest konieczne uzyskanie zgody na zmianę przeznaczenia gruntów rolnych i leśnych na cele nierolnicze i nieleśne.
Według informacji z rejestru gruntów z dnia 21.03.2022r. w obrębie ewidencyjnym Studzieniec, gm. Puszcza Mariańska na działce:
 - nr ew. 112 występują użytki: drogi dr w areale 0,12ha.

- nr ew. 137 występują użytki: drogi dr w areale 0,26ha.
- nr ew. 229 występują użytki: drogi dr w areale 0,42ha.
- nr ew. 56/1 występują użytki: grunty orne RV w areale 0,6162ha, grunty rolne zabudowane Br-RV w areale 0,0041ha, grunty rolne zabudowane Br-RVI w areale 0,1427, grunty orne RVI w areale 0,1485, pastwiska trwałe PsV w areale 0,1000, nieużytki N w areale 0,0400ha,
- nr ew. 116/3 występują użytki: grunty orne RV w areale 0,3326ha, grunty orne RVI w areale 0,0799ha,
- nr ew. 116/2 występują użytki: grunty orne RV w areale 0,5151ha, grunty orne RVI w areale 0,0118ha, zurbanizowane tereny niezabudowane lub w trakcie zabudowy Bp w areale 0,0132ha.

Zgodnie z ustawą z dnia 3 lutego 1995r. o ochronie gruntów rolnych i leśnych grunty rolne na terenie, których znajdują się użytki rolne klasy bonitacyjnej IV, V i VI oraz grunty rolne na terenie, których znajdują się drogi nie wymagają uzyskania zgody na zmianę przeznaczenia na cele nierolnicze.

4. Obszar objęty inwestycją położony częściowo na terenach zmeliorowanych.
 5. W przypadku występowania w obszarze objętym niniejszą decyzją urządzeń melioracji wodnych:
 - a) przy podejmowaniu jakichkolwiek działań należy przestrzegać przepisów ustawy Prawo Wodne z dnia 20 lipca 2017r.;
 - b) ustalić w terenie lokalizację urządzeń melioracji wodnych w miejscu planowanej inwestycji;
 - c) w przypadku kolizji zamierzonego przedsięwzięcia z urządzeniami melioracji wodnych, projekt zagospodarowania podlega uzgodnieniu z właściwym organem Państwowego Gospodarstwa Wodnego Wody Polskie;
 - d) w przypadku kolizji zamierzonego przedsięwzięcia z urządzeniami melioracji wodnych dokonać ich przebudowy i/lub likwidacji na obszarze planowanej inwestycji na własny koszt, natomiast w przypadku inwestycji liniowej stosownie do potrzeb należy prace budowlane prowadzić ręcznie w miejscach zbliżeń z siecią drenarską;
 - e) przekazać do właściwego organu Państwowego Gospodarstwa Wodnego Wody Polskie dokumentacji powykonawczej z przebudowy i/lub likwidacji urządzeń melioracji wodnych celem uaktualnienia ewidencji melioracji wodnych prowadzonej przez PGW Wody Polskie.
 6. Ustalenia wynikające z przepisów o ochronie zabytków i opiece na zabytkami - zgodnie z ustawą z dnia 23 lipca 2003r. o ochronie zabytków i opiece nad zabytkami na terenie objętym decyzją nie występują obiekty objęte ochroną konserwatorską.
 7. Powierzchnia biologicznie czynna - nie dotyczy.
- c) Zasady i warunki obsługi w zakresie infrastruktury technicznej i komunikacji.**
- Dla planowanej sieci należy zachować odległości od wszelkich istniejących sieci, urządzeń podziemnych i naziemnych wynikające z przepisów odrębnych.
 - Prace w pobliżu punktów geodezyjnych należy prowadzić ze szczególną ostrożnością bez ich naruszania.
 - Prace w pobliżu istniejących drzew należy prowadzić bez naruszenia ich korony i systemu korzeniowego.
 - Warunki obsługi komunikacyjnej terenu – nie dotyczy
- d) Wymagania dotyczące ochrony interesów osób trzecich.**
- Projektowana inwestycja nie może pozbawiać osób trzecich dostępu do drogi publicznej, możliwości korzystania z wody, kanalizacji, energii elektrycznej i ciepłej oraz ze środków łączności, dostępu światła dziennego do pomieszczeń przeznaczonych na pobyt ludzi, musi stwarzać warunki ochrony przed uciążliwościami powodowanymi przez hałas, wibracje, zakłócenia elektryczne i promieniowanie, zanieczyszczeniem powietrza, wody i gleby.
 - Niniejsza decyzja nie rodzi praw do terenu oraz nie narusza prawa własności i uprawnień osób trzecich.

3. Inne warunki wynikające z przepisów szczególnych.

Ochrona przeciwpożarowa budowanej sieci powinna spełniać wymogi aktualnie obowiązujących przepisów i norm.

W pobliżu istniejących urządzeń podziemnej sieci uzbrojenia terenu, prace ziemne prowadzić ręcznie pod nadzorem kierownika budowy w porozumieniu z odpowiednimi służbami komunalnymi, teletechnicznymi, drogowymi oraz właścicielami działek po wcześniejszym ich powiadomieniu o zamiarze prowadzenia robót budowlanych.

- Rozwiązania przyjęte w projektowanej inwestycji muszą być zgodne z obowiązującymi przepisami szczególnymi i Polskimi Normami,
- Wszelkie prace budowlane należy prowadzić zgodnie z przepisami Ustawy z 7 lipca 1994r. - Prawo Budowlane,
- Dokumentacja powinna być zgodna z obowiązującymi przepisami Ustawy z 7 lipca 1994r. - Prawo Budowlane,
- projekt zagospodarowania działki lub terenu, sporządzić na aktualnej mapie do celów projektowych w rozumieniu art. 2 pkt 7a Ustawy z dnia 17 maja 1989r. - Prawo geodezyjne i kartograficzne
- Jeżeli przebieg istniejących sieci koliduje z projektowaną inwestycją, to przełożenie w/w należy uzgodnić z zarządcami sieci,
- Projekt budowlany sieci uzbrojenia terenu należy uzgodnić na naradach koordynacyjnych zgodnie z ustawą z dnia 17 maja 1989r. Prawo geodezyjne i kartograficzne.

4. Linie rozgraniczające teren inwestycji, granice obszaru objętego niniejszą decyzją określa mapa w skali 1:500 stanowiąca załącznik graficzny nr 1 do niniejszej decyzji.

5. Okres ważności decyzji.

Niniejsza decyzja wygasa, jeżeli:

- inny wnioskodawca uzyskał pozwolenie na budowę lub możliwość budowy na podstawie zgłoszenia,
- z dniem wejścia w życie miejscowego planu zagospodarowania przestrzennego, jest sprzeczna z jego ustaleniami.

Wygąśnięcie decyzji stwierdza w drodze decyzji organ, który ją wydał.

UZASADNIENIE

Po rozpatrzeniu wniosku **Gminy Puszcza Mariańska** złożonego w dniu 23.03.2022r., w sprawie ustalenia lokalizacji inwestycji celu publicznego polegającej na budowie linii napowietrznej oświetlenia ulicznego na terenie działek nr ew. 112, 137, 229, 56/1, 116/3, 116/2 w obrębie Studzieniec, gm. Puszcza Mariańska uznano, że przedmiotowa inwestycja wymaga stosownie do art. 50 ust. 1 i 2a Ustawy z dnia 27 marca 2003r. o planowaniu i zagospodarowaniu przestrzennym, ustalenia lokalizacji inwestycji celu publicznego w drodze decyzji o ustaleniu lokalizacji inwestycji celu publicznego.

Decyzję wydano zgodnie z art. 4 ust. 1 pkt. 2 ustawy z dnia 27 marca 2003r. o planowaniu i zagospodarowaniu przestrzennym po przeprowadzeniu analizy oraz po uzyskaniu uzgodnień stosownie do art. 53 ust. 4 ustawy z dnia 27 marca 2003r. o planowaniu i zagospodarowaniu przestrzennym.

Ponadto, po dokonaniu analizy, o której mowa w art. 53 ust. 3 ustalona lokalizacja celu publicznego nie narusza obowiązujących przepisów odrębnych.

Projekt przedmiotowej decyzji uzgodniono z następującymi organami:

- Państwowym Gospodarstwem Wodnym Wody Polskie – brak uzgodnienia w terminie,
- Starostą Powiatu Żyrardowskiego – O.673.86.2022.ŁB dnia 01.04.2022r.,
- Regionalnym Dyrektorem Ochrony Środowiska – brak uzgodnienia w terminie.

W związku z powyższym orzeczono jak w sentencji.

POUCZENIE

Od niniejszej decyzji przysługuje stronie prawo wniesienia odwołania za moim pośrednictwem do Samorządowego Kolegium Odwoławczego w Warszawie ul. Obozowa 57 w terminie 14 dni od daty otrzymania decyzji.

Zgodnie z art. 107 § 1 pkt 7 w związku z art. 127a Kpa w trakcie biegu terminu na wniesienie odwołania strona może zrzec się prawa do wniesienia odwołania wobec organu administracji publicznej, który wydał decyzję. Z dniem doręczenia organowi administracji publicznej oświadczenia o zrzeczeniu się prawa do wniesienia odwołania decyzja staje się ostateczna i prawomocna.

Zgodnie z art. 51 ust. 2e ustawy z dnia 27 marca 2003r. o planowaniu i zagospodarowaniu przestrzennym podmiotowi, który wystąpił z wnioskiem o ustalenie lokalizacji inwestycji celu publicznego, przysługuje prawo wniesienia żądania wymierzenia kary pieniężnej za zwłokę w wydaniu decyzji. Żądanie wnosi się do Wojewody Mazowieckiego, Pl. Bankowy 3/5, 00-950 Warszawa, za pośrednictwem organu właściwego do wydania decyzji w sprawie ustalenia lokalizacji inwestycji celu publicznego, zgodnie z art. 51 ust. 2f ww. ustawy.

Niniejsza decyzja nie upoważnia do rozpoczęcia robót budowlanych.



Z up. WÓJTA
mgr Wioletta Malowaniec
SEKRETARZ GMINY

Na podstawie ustawy z dnia 16 listopada 2006 roku o opłacie skarbowej (t.j. Dz. U. 2021r. poz. 1923 z późn. zm.) opłaty skarbowej nie pobiera się.

Samodzielne stanowisko ds. zagospodarowania przestrzennego

Joanna Pińdor

/podpis/



Opracował:

mgr inż. Jadwiga Jeznach

mgr inż. arch. Monika Rawska

Otrzymują:

- 1) Gmina Puszcza Mariańska.
- 2) Pozostałe strony postępowania zgodnie z wykazem stron.
- 3) a/a

Stwierdza się,
że niniejsza decyzja stała się
ostateczna w dniu 31.05.2022

WÓJTA GMINY
Mieczysław Scaniak

MAPA DO CELÓW PROJEKTOWYCH

Skala 1 : 500

Województwo: mazowieckie
 Powiat: żyrardowski
 Jedn. ewid.: 143803 2 Puszcza Marińska
 Obręb: 0027 PUSZCZA MARIŃSKA, działka nr 243/1201
 0033 STUDZIENIEC, działka nr 29, 112, 137, 229, 230

GG.6640.893.2021

ARKUSZ NR 2

Układ współrzędnych prostokątnych płaskich „2000”
 Układ współrzędnych wysokości
 Mapa hybrydowa:
 raster – Kronsztadt 60
 wektor – Kronsztadt 86

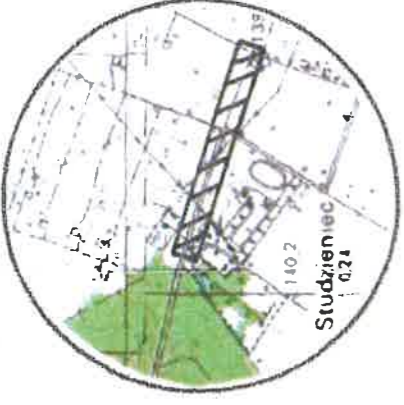
Przedstawiona sytuacja w zakresie opracowania oznaczonym linią przerywaną jest zgodna ze stanem faktycznym na gruncie na 10.05.2021 r.

Nie wyklucza się istnienia w terenie innych nie wykazanych na niniejszej mapie urządzeń podziemnych, które nie były zgłoszone do inwentaryzacji.

Granice działek nr 117, 137, 233 oraz granica pomiędzy działką nr 29 a 233 nie są ustalone. W wyniku postępowania rozgraniczeniowego lub ustalenia granic, granice tych działek i ich powierzchnie mogą ulec zmianie. Pozostałe granice działek zostały określone z wymaganą dokładnością pomiaru.

Mapę wykonano bez ustalenia obciążeń służebnościami gruntowymi.

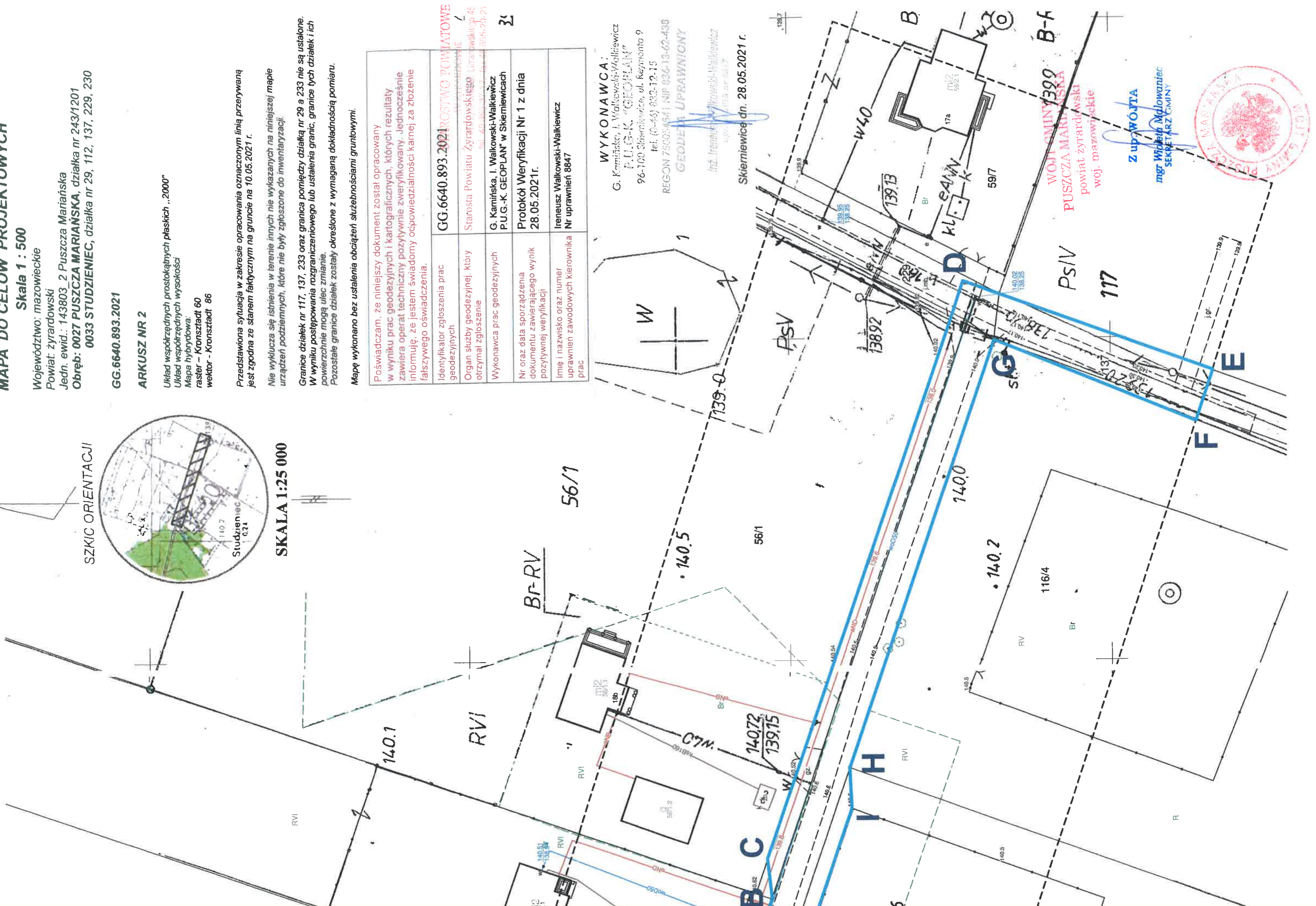
SZKIC ORIENTACJI



SKALA 1:25 000


Identyfikator zgłoszenia prac geodezyjnych	GG.6640.893.2021
Organ służby geodezyjnej, który otrzymał zgłoszenie	Starosta Powiatu Żyrardowskiego, ul. Rybnicka 48, tel. 48 485 37 47, fax 48 485 37 41
Wykonawca prac geodezyjnych	G. Kamińska, I. Walkowski-Walkiewicz P.U.G.-K. GEOPLAN w Skierniewicach
Nr oraz data sporządzenia dokumentu zawierającego wynik pozytywnej weryfikacji	Protokół Weryfikacji Nr 1 z dnia 28.05.2021r.
Imię i nazwisko oraz numer uprawnień zawodowych kierownika prac	Ireneusz Walkowski-Walkiewicz Nr uprawnień 8847

WYKONAWCA:
 G. Kamińska, I. Walkowski-Walkiewicz
 P.U.G.-K. "GEOPLAN"
 96-100 Skierniewice, ul. Rybnicka 9
 tel. (0-44) 882-12-15
 REGON 750056541, NIP 936-13-62-430
GEODETA UPRAWNIONY
 inż. Ireneusz Walkowski-Walkiewicz
 nr uprawnień 8847
 Skierniewice dn. 28.05.2021 r.



WOJEWÓDZINA MAZOWIECKA
 PUSZCZA MARIŃSKA
 powiat żyrardowski
 woj. mazowieckie


Z up. WOJTA
 mgr Wioletta Mglowaniec
 SEKRETARZ GMINY



**ZAŁĄCZNIK GRAFICZNY NR 1
DO DECYZJI NR
O USTALENIU LOKALIZACJI
INWESTYCJI CELU PUBLICZNEGO**

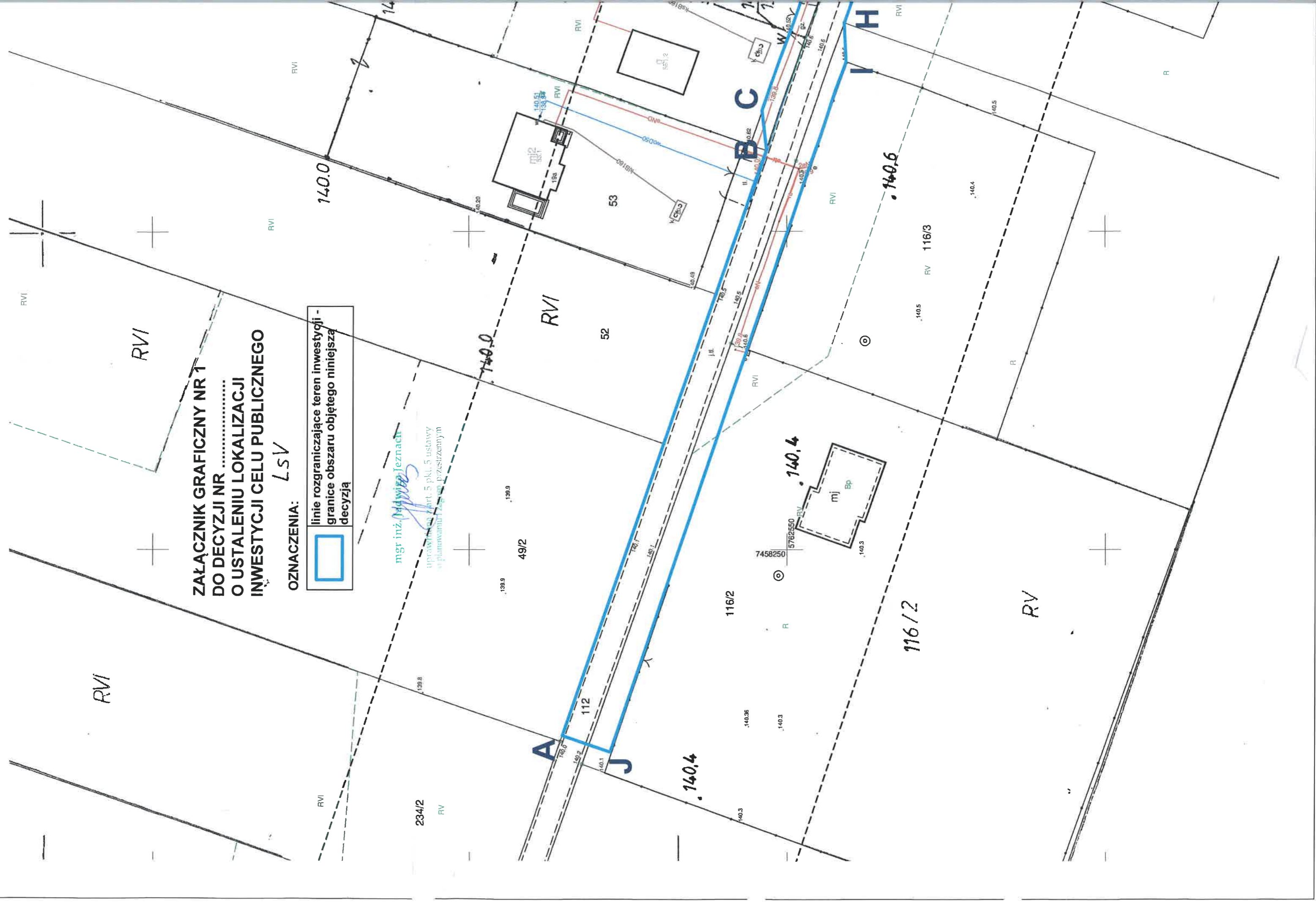
Lsv

OZNACZENIA:



linie rozgraniczające teren inwestycji -
granice obszaru objętego niniejszą
decyzją

mgr inż. Adam Języna
uprawniony do art. 5 pkt. 5 ustawy
o planowaniu przestrzennym



B. PROJEKT ZAGOSPODAROWANIA TERENU

1. Projekt zagospodarowania terenu

Inwestor : Gmina Puszcza Mariańska

Adres : 96-330 Puszcza Mariańska ul: Stanisława Papczyńskiego 1

1.1 Przedmiot inwestycji

Przedmiotem niniejszego opracowania jest budowy oświetlenia ulicznego przy drodze gminnej w miejscowości Studzieniec

1.2 Teren inwestycji

Opis niniejszy dotyczy zagospodarowania działek o numerach ewidencyjnych: dz. nr ew. 112 , 137 , 229 , 56/1 , 116/2 , 116/3 w miejscowości Studzieniec.

1.3 Stan prawny działek

Inwestor posiada tytuł prawny do dysponowania nieruchomościami na cele budowlane, wg załączonego oświadczenia.

1.4 Powierzchnia zabudowy

Projektowana linia oświetlenia ulicznego nie jest obiektem kubaturowym , nie podlega więc podaniu informacji o powierzchni zabudowy

1.5 Charakterystyka

- Projektowana linia napowietrzna typu ASXSn 2x25 mm²
- Projektowane słupy oświetleniowe typu EPV wysokości 10 m z oprawami oświetleniowymi typu : LED 54W, 7000lm, 4000K, IP65, II klasa ochronności
- Napięcie zasilania: 230V AC, 50 Hz
- Układ sieci i pracy: TN-C
- Pobór mocy oprawy: 54 [W]
- Zabezpieczenie oprawy: Bi-Wts 2A
- Ilość opraw oświetleniowych: 4 szt.

1.6 Oddziaływanie na środowisko

Zagospodarowanie terenu nie wpłynie negatywnie na środowisko.

W zakresie eksploatacji projektowanego obiektu należy ją prowadzić zgodnie z : Rozporządzeniem Ministra Gospodarki z dn. 17.09.1999 w sprawie BHP przy urządzeniach energetycznych Dz. U. 99.80.912

1.7 Określenie obszaru oddziaływania

Określenie oddziaływania obiektu opracowano w oparciu o normę N SEP-E-004. Projektowana linia napowietrzna oświetlenia ulicznego nie oddziałuje na działki sąsiadujące z terenem inwestycji. Zakres oddziaływania zamyka się w granicy działek, na których prowadzona jest budowa linii oświetlenia ulicznego.

1.8 Opinia geotechniczna

Na podstawie Rozporządzenia Ministra Transportu, Budownictwa i Gospodarki Morskiej z dnia 25.04.2012. w sprawie ustalenia geotechnicznych warunków posadowienia obiektów budowlanych, przyjęto że projektowana budowa linii napowietrznej oświetlenia ulicznego w miejscowości Studzieniec oraz posadowienie słupów oświetlenia ulicznego jest zaliczana do pierwszej kategorii geotechnicznej, która obejmuje niewielkie obiekty budowlane o prostych warunkach gruntowych, jakie występują w terenie na którym realizowana jest inwestycja. W związku z powyższym nie ma konieczności opracowania dokumentacji geologiczno – inżynierskiej.

1.9 Dane o wpływie eksploatacji górniczej

Działki przeznaczone pod budowę linii oświetlenia ulicznego w miejscowości Studzieniec nie są pod wpływem eksploatacji górniczej, ponieważ nie znajdują się w granicach terenu górniczego.

1.10 Dane o ochronie terenu i obszaru

Działki o nr 112, 137, 229, 56/1, 116/2, 116/3 na których projektuje się budowę linii oświetlenia ulicznego w miejscowości Studzieniec zgodnie z Miejscowym Planem Zagospodarowania Przestrzennego nie wpływają na strefę ochronną Bolimowskiego Parku Krajobrazowego i nie podlegają ochronie formy przyrody.

Projektowana inwestycja jest zgodna z zasadami określonymi w aktualnie obowiązujących przepisach dotyczących ochrony środowiska przyrodniczego i krajobrazu oraz ochrony dziedzictwa kulturowego i zabytków oraz dóbr kultury współczesnej.

1.11 Informacje o zagrożeniach i zasięgu uciążliwości

Zgodnie z art. 5 ustawy z dnia 7 lipca 1994r - Prawo budowlane (z późn. zm.) instalację oświetlenia ulicznego projektuje się zgodnie z obowiązującymi przepisami oraz zasadami wiedzy technicznej. Projektowana budowa sieci oświetleniowej nie zagraża środowisku oraz nie wpływa ujemnie na higienę oraz zdrowie użytkowników działek i są spełnione wymagania art. 5, ustępu 1 ustawy z dnia 7 lipca 1994r - Prawo budowlane (z późn. zm.). Inwestycja nie narusza interesów osób trzecich w zakresie:

- zapewnienia dostępu do drogi publicznej,
- możliwości korzystania z wody, kanalizacji, energii elektrycznej i ciepłej oraz ze środków łączności,
- uciążliwości powodowanymi przez hałas, wibracje, promieniowanie.

Projektowane zasilanie elektroenergetyczne niskiego napięcia nie generuje pola elektroenergetycznego i innych szkodliwych zakłóceń oddziałujących na ludzi i środowisko. Obiekt nie będzie miał negatywnego wpływu na powietrze, glebę oraz wody powierzchniowe i podziemne. Inwestycja nie powoduje hałasu i nie wpływa ujemnie na higienę i zdrowie użytkowników obiektów na terenie działek inwestycyjnych i sąsiednich.

Projektowana sieć oświetlenia ulicznego nie powoduje wibracji-drgań przenoszących się w podłożu gruntowym, powodujących mechaniczne oddziaływanie na ludzi i środowisko. Inwestycja nie zalicza się do przedsięwzięć mogących pogorszyć stan środowiska w rozumieniu przepisów Rozporządzenia Rady Ministrów z dnia 09.11.2010 r.

1.12 Operat wodno-prawny - zagrożenie powodziowe

Zgodnie z informacjami zawartymi w Miejscowym Planie Zagospodarowania Przestrzennego działki na których projektuje się budowę sieci oświetleniowej nie znajdują się w obrębie obszarów narażonych na niebezpieczeństwo powodzi.
Nie jest wymagane pozwolenie wodno-prawne.

1.13 Inne dane

Zaprojektowano typowe powtarzalne obiekty elektroenergetyczne w oparciu o znane i sprawdzone rozwiązania dopuszczone do stosowania w budownictwie energetycznym


BOGUSŁAW DOMEBRADZKI
technik elektryk
upr. bud. nr 1110/S/10
Kierowanie i nadzór nad realizacją:
instalacje elektryczne
-napowietrzaw i kablowych linii elektroenergetycznych
-projekt i organizacja wykonawstwa


mgr inż. Andrzej Białkowski
upr. bud. nr 1110/S/10 UW-S/10
instalacje elektryczne

C. CZĘŚĆ RYSUNKOWA