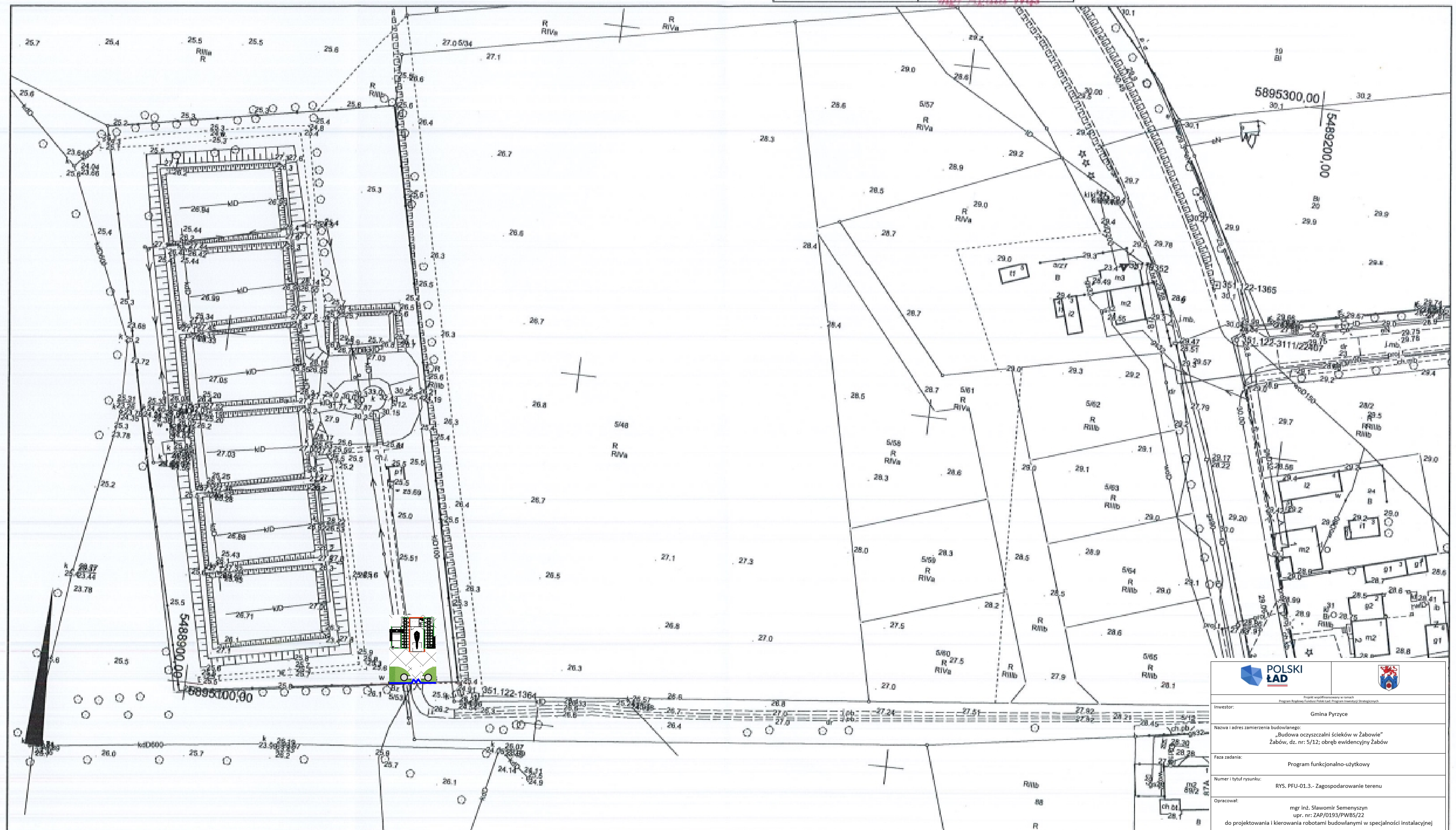




Mapa zasadnicza

Skala 1:1000

Województwo: zachodniopomorskie
Powiat: Powiat Pyrzycki
Jednostka ewid.: Pyrzyce - Gmina
Obręb: Żabów
Układ wsp.: 2000 strefa 5, PL-EVRF2007-NH
Id zamówienia: BG-PODG.6642.1078 .2023

Nazwa organu prowadzącego państwowy zasób geodezyjny i kartograficzny	STAROSTA PYRZYCKI
Identyfikator ewidencyjny materiału zasobu	
Nazwa materiału zasobu	Mapa zasadnicza
Data wykonania kopii materiału zasobu	31-10-2023r.
Imię, nazwisko i podpis osoby reprezentującej organ	z up. STAROSTY Agata Was mgr Agata Was



 	
<small>Projekt współfinansowany w ramach Programu Regionalnego Funduszu Europejskiego</small>	
Investor:	Gmina Pyrzyce
Nazwa i adres zamierzenia budowlanego:	„Budowa oczyszczalni ścieków w Żabowie” Żabów, dz. nr: 5/12; obręb ewidencyjny Żabów
Faza zadania:	Program funkcjonalno-użytkowy
Numer i tytuł rysunku:	RYS. PFU-01.3.- Zagospodarowanie terenu
Opracował:	mgr inż. Sławomir Semenyszyn upr. nr: ZAP/0193/PWBS/22 do projektowania i kierowania robotami budowlanymi w specjalności instalacyjnej