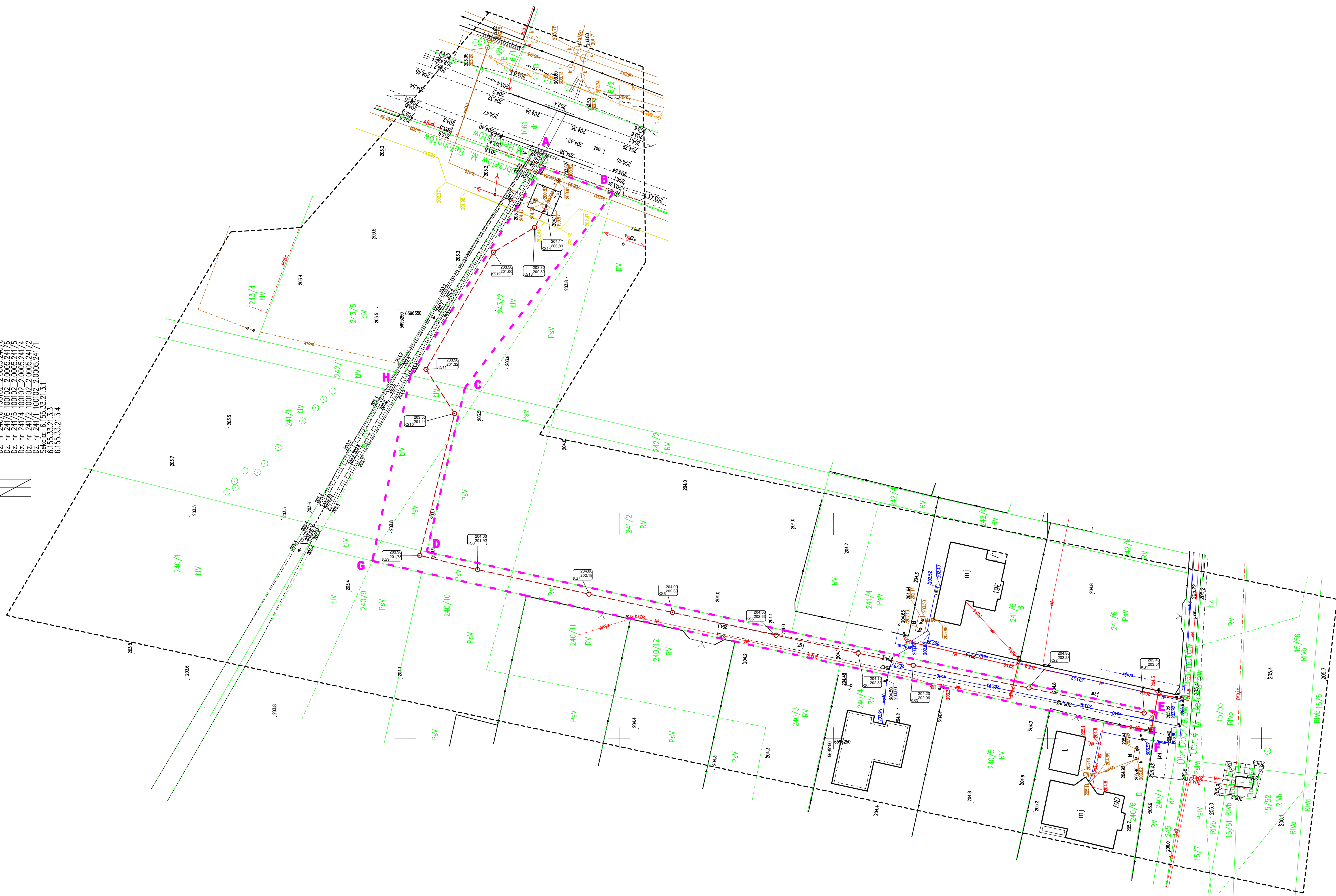
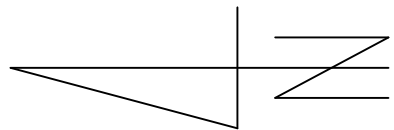


SKALA 1:500

GK.6641.863.2019
Aktualna na dzień: 25.05.2019
Poziom odniesienia: "Kronstadt 60"
Układ współrzędnych: "2000 6/18"
Nie ustalono służebności gruntowej.
Granice w/g ewidencji gruntów.
Uzgodniono w Z.U.D
~~~~~ żywofof

|                   |                      |
|-------------------|----------------------|
| Woj. Łódźkie      |                      |
| Pow. bełchatowski |                      |
| Gm. Bełchatów     | 100102_2             |
| Gm. Dobrosze      | 100102_2.0005.243/2  |
| Dz. nr 243/2      | 100102_2.0005.243/2  |
| Dz. nr 240/1      | 100102_2.0005.240/1  |
| Dz. nr 240/12     | 100102_2.0005.240/12 |
| Dz. nr 240/3      | 100102_2.0005.240/3  |
| Dz. nr 240/4      | 100102_2.0005.240/4  |
| Dz. nr 240/5      | 100102_2.0005.240/5  |
| Dz. nr 240/6      | 100102_2.0005.240/6  |
| Dz. nr 241/6      | 100102_2.0005.241/6  |
| Dz. nr 241/7      | 100102_2.0005.241/7  |
| Dz. nr 241/4      | 100102_2.0005.241/4  |
| Dz. nr 241/2      | 100102_2.0005.241/2  |
| Dz. nr 241/1      | 100102_2.0005.241/1  |
| Sejmik            | 61.55.32.31.3        |
|                   | 61.55.32.31.3        |
|                   | 61.55.32.31.3        |
|                   | 61.55.32.31.3        |



**LEGENDA:**


**A...H** ZAKRES OPRACOWANIA

PROJEKTOWANA SIEĆ KANALIZACJI SANITARNEJ  
Ø200 PVC

203,50  
201,00  
PUNKTY CHARAKTERYSTYCZNE PROJ. SIECI  
KANALIZACJI SANITARNEJ

Niniejsza mapa jest tożsama z mapą  
zaewidencjonowaną w PODGiK  
w Belchatowie pod numerem ewid.  
P.1001.2019.1492 w dniu 31.05.2019 r.

**ZA ZGODNOŚĆ Z ORYGINAŁEM**

|                     |                                                                                                                                                      |                                                                                   |  |
|---------------------|------------------------------------------------------------------------------------------------------------------------------------------------------|-----------------------------------------------------------------------------------|--|
| JEDYNOŚĆ PROJEKTOWA | Z/Logo_Firmowe/Logo_Firmy.jpg                                                                                                                        | OGŁOSZENIE WZNIOSŁO<br>16.10.2020 O GODZINIE 10:00<br>15.10.2020 O GODZINIE 15:00 |  |
| INWESTOR:           |                                                                 |                                                                                   |  |
| OBJEKTU:            | Biosfera (nowa funkcja) systemu (kategoria obiektu budowlanego XXVI) na działkach nr ewid. 2408, 2411, 2421 (2432 objęty 5 Dobrezów, gmina Bełchatów |                                                                                   |  |
| ADRES OBIEKTU       | nr ewid. 2408, 2411, 2421 (2432 objęty 5 Dobrezów, gmina Bełchatów                                                                                   |                                                                                   |  |
| FAZA                | Projekt budowlany                                                                                                                                    |                                                                                   |  |
| NAZWA RYSUNKU       | ZAGOSPODAROWANIE TERENU                                                                                                                              |                                                                                   |  |
| PROJEKTANT:         | mgr inż. Dorota Będkowska<br>upr. bud. nr LOD/672/PD/0516                                                                                            | Podpis:                                                                           |  |
| SPRAWOZDAJĄCY:      | mgr inż. Marlena Kosińska<br>upr. bud. nr OP.2544/PD/0509                                                                                            | Podpis:                                                                           |  |
| DATA                | SKALA:                                                                                                                                               | NR RYSUNKU                                                                        |  |
| 07.2019             | 1:500                                                                                                                                                | 1                                                                                 |  |