





| MAPA DO CELÓW PROJEKTOWYCH | | |
|--|---|---|
| Oznaczenie kancelaryjne zgłoszenia pracy geodezyjnej (KERG) | Gg.6641.1335.2021 | |
| Województwo | warmińskie - mazurskie | |
| Powiat | szczycieński | |
| Jednostka ewidencyjna (gmina) | Identyfikator / nazwa | 281703 2 / Jedwabno |
| Obręb ewidencyjny | Identyfikator / nazwa | 281703 2.0007 / Małszewo |
| Działka ewidencyjna | 126, 3/2 | |
| Skala mapy | 1:500 | |
| Nazwa układu współrzędnych | prostokątnych płaskich / strefa wysokości | 2000 / 7 |
| Numer godła | Kronszadt 60 | |
| Oznaczenie granic obszaru, który był przedmiotem aktualizacji | 7.204.22.04.1.3, 3.1, 4.2 | |
| Służebności gruntowe mające wpływ na zagospodarowanie gruntów zlokalizowanych w granicach projektowanej inwestycji | nie badano KW w zakresie służebności gruntowych | |
| Linie rozgraniczające tereny o różnym przeznaczeniu zgodnie z MPZP lub decyzją o warunkach zabudowy | Brak | |
| Nieprzekraczalna linia zabudowy zgodnie z MPZP lub decyzją o warunkach zabudowy | Brak | |
| Kontur użytku gruntowego, który nie jest ujawniony w bazie danych ewidencji gruntów i budynków | Brak | |
| Oświadczam, że operat techniczny zawierający rezultaty prac geodezyjnych, w wyniku których powstał niniejszy dokument uzyskał pozytywny wynik weryfikacji. | | |
| Organ służby geodezyjnej i kartograficznej, który otrzymał zgłoszenie: | Starosta Szczycieński | |
| Wykonawca prac geodezyjnych: | GEO-MAR inż. Mariusz Wierzchołowski | |
| Nr oraz data sporządzenia dokumentu zawierającego wynik pozytywnej weryfikacji | Gg.6641.1335.2021_1 z dn. 30.07.2021 r. | |
| Nr zasobu | P.2817.2021.1791 | |
| Imię i nazwisko oraz nr uprawnień zawodowych kierownika prac geodezyjnych | Mariusz Wierzchołowski nr uprawnień 18251 | |
| Jestem świadomy/a odpowiedzialności karnej za złożenie fałszywego oświadczenia | | |
|  | |  |
| 09.07.2021 r. | Pieczałka firmowa | |
| Data oraz imię i nazwisko, nr uprawnień i podpis geodety uprawnionego, | | |

RZECZOZNAWCA DO SPRAW ZABEZPIECZENIA
PRZECIWIW WYBŁAGANIOM
inż. Wiesław Wyszyński, Nr upr. 401/99
23.11.2021
(miejscowość) (data)
Zgodność projektu z przepisami
ochrony środowiska i zarobkowej

ARKUSZ 1









skala 1:500



bez uwag
Dot. zgodn. art. 51 i 55

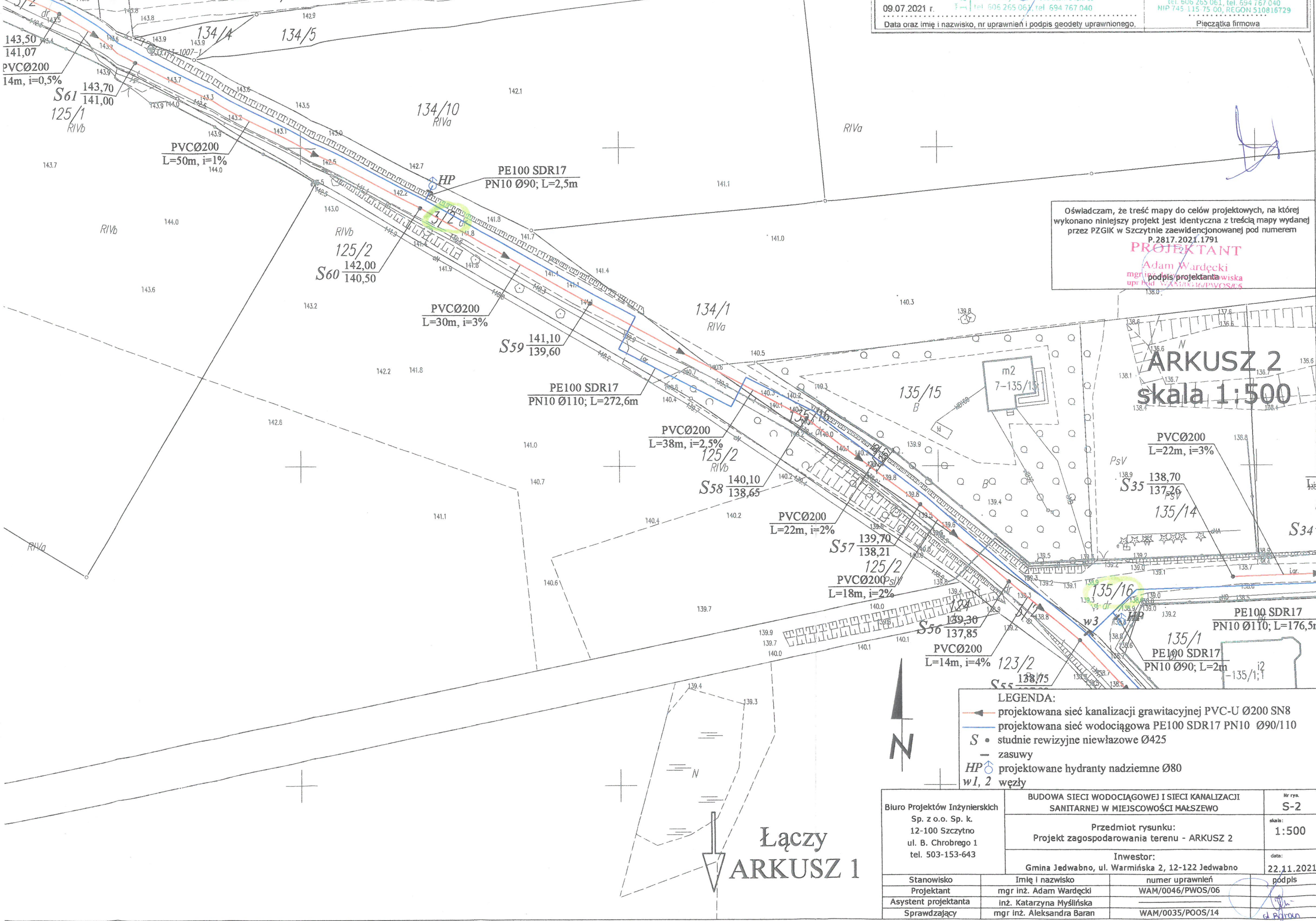
Oświadczam, że treść mapy do celów projektowych, na której wykonano niniejszy projekt jest identyczna z treścią mapy wydanej przez PZGIK w Szczycnie zaewidencjonowanej pod numerem P.2817.2021.1791



PROJEKTANT
Adam Wardecki
mgr inż. inżynier środowiska
upr. bud. WAM/0046/PWOS/05

- LEGENDA:**
-  projektowana sieć kanalizacji tłocznej PE100 SDR17 PN10 Ø50/90
 -  projektowana sieć kanalizacji grawitacyjnej PVC-U Ø200 SN8
 -  projektowana sieć wodociągowa PE100 SDR17 PN10 Ø90/110/140
 -  studnie rewizyjne wążowe Ø1000/1200
 -  studnie rewizyjne niewążowe Ø425
 -  przepomownia ścieków
 -  zasowy
 -  projektowane hydranty nadziemne Ø80
- w 1, 2 węzły

| | | | |
|---|---|------------------|---|
| Biuro Projektów Inżynierskich Sp. z o.o. Sp. k. 12-100 Szczycno ul. B. Chrobrego 1 tel. 503-153-643 | BUDOWA SIECI WODOCIĄGOWEJ I SIECI KANALIZACJI SANITARNEJ W MIEJSCOWOŚCI MAŁSZEWO | | Nr rys. S-1 |
| | Przedmiot rysunku: Projekt zagospodarowania terenu - ARKUSZ 1 | | skala: 1:500 |
| | Inwestor: Gmina Jedwabno, ul. Warmińska 2, 12-122 Jedwabno | | data: 22.11.2021 |
| Stanowisko | Imię i nazwisko | numer uprawnień | podpis |
| Projektant | mgr inż. Adam Wardecki | WAM/0046/PWOS/06 |  |
| Asystent projektanta | inż. Katarzyna Myślińska | | |
| Sprawdzający | mgr inż. Aleksandra Baran | WAM/0035/POOS/14 |  |



Oświadczam, że treść mapy do celów projektowych, na której wykonano niniejszy projekt jest identyczna z treścią mapy wydanej przez PZGIK w Szczytnie zaewidencjonowanej pod numerem P.2817.2021.1791

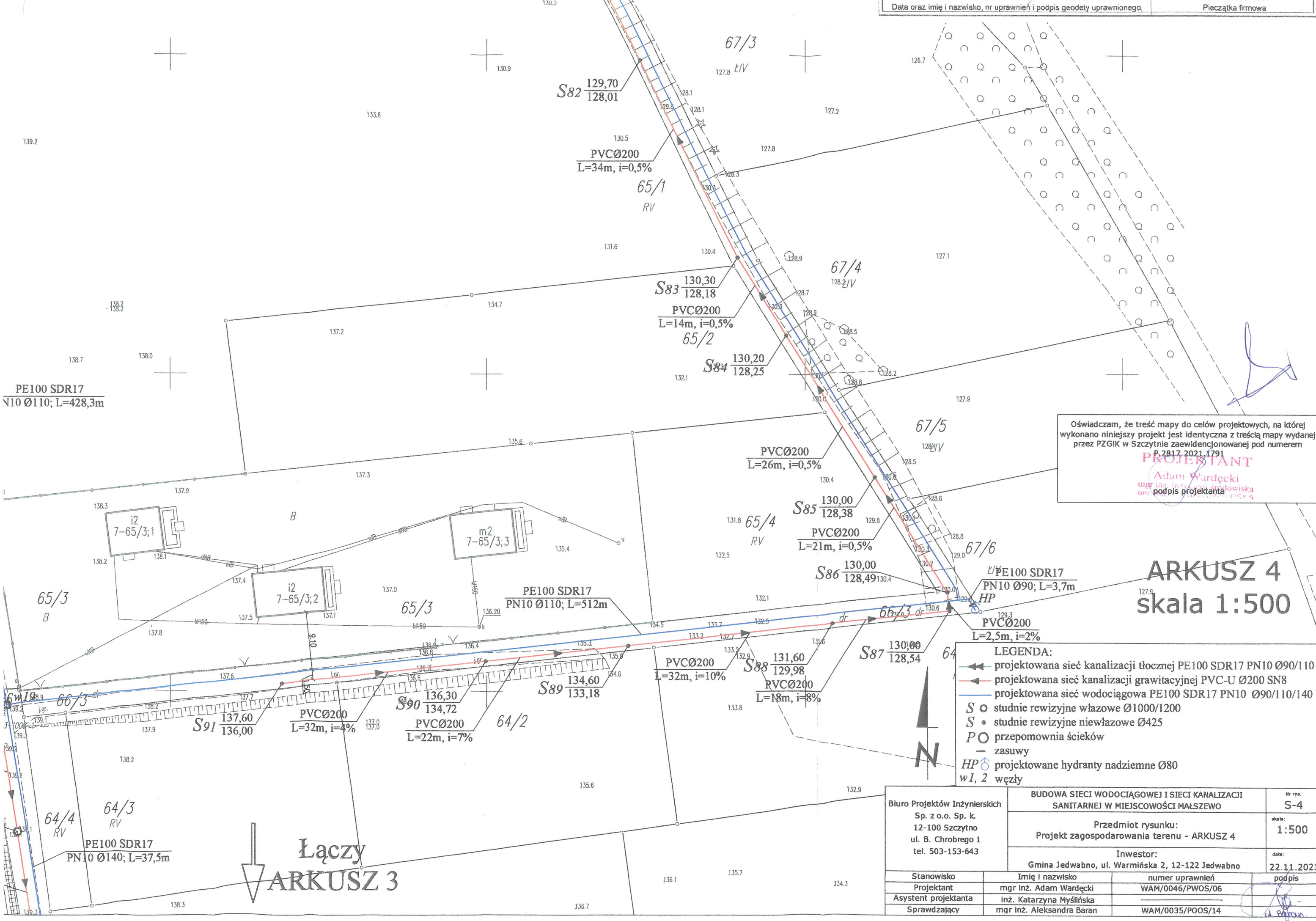
PROJEKTANT
 mgr inż. Adam Wardecki
 podpis projektanta wiska
 upr. bud. 510816729/PVCS/05

ARKUSZ 2
 skala 1:500

- LEGENDA:**
- projektowana sieć kanalizacji grawitacyjnej PVC-U Ø200 SN8
 - projektowana sieć wodociągowa PE100 SDR17 PN10 Ø90/110
 - S • studnie rewizyjne niewłazowe Ø425
 - zasuwy
 - HP ⊕ projektowane hydranty nadziemne Ø80
 - w1, 2 węzły

Łączy
ARKUSZ 1

| | | | |
|---|---|------------------|----------------------------|
| Biuro Projektów Inżynierskich Sp. z o.o. Sp. k. 12-100 Szczytno ul. B. Chrobrego 1 tel. 503-153-643 | BUDOWA SIECI WODOCIĄGOWEJ I SIECI KANALIZACJI SANITARNEJ W MIEJSCOWOŚCI MAŁSZEWO | | Nr rys. S-2 |
| | Przedmiot rysunku: Projekt zagospodarowania terenu - ARKUSZ 2 | | skala: 1:500 |
| | Inwestor: Gmina Jedwabno, ul. Warmińska 2, 12-122 Jedwabno | | data: 22.11.2021 |
| Stanowisko | Imię i nazwisko | numer uprawnień | podpis |
| Projektant | mgr inż. Adam Wardecki | WAM/0046/PWOS/06 | |
| Asystent projektanta | inż. Katarzyna Myślińska | | |
| Sprawdzający | mgr inż. Aleksandra Baran | WAM/0035/POOS/14 | |



PE100 SDR17
N10 Ø110; L=428,3m

PE100 SDR17
PN10 Ø110; L=512m

PE100 SDR17
PN10 Ø90; L=3,7m

PE100 SDR17
PN10 Ø140; L=37,5m

Oświadczam, że treść mapy do celów projektowych, na której wykonano niniejszy projekt jest identyczna z treścią mapy wydanej przez PZGIK w Szczytnie zaewidencjonowanej pod numerem P.2817.2021.1791

PROJEKTANT
mgr inż. Adam Wardecki
mgr inż. Katarzyna Myślińska
mgr inż. Aleksandra Baran

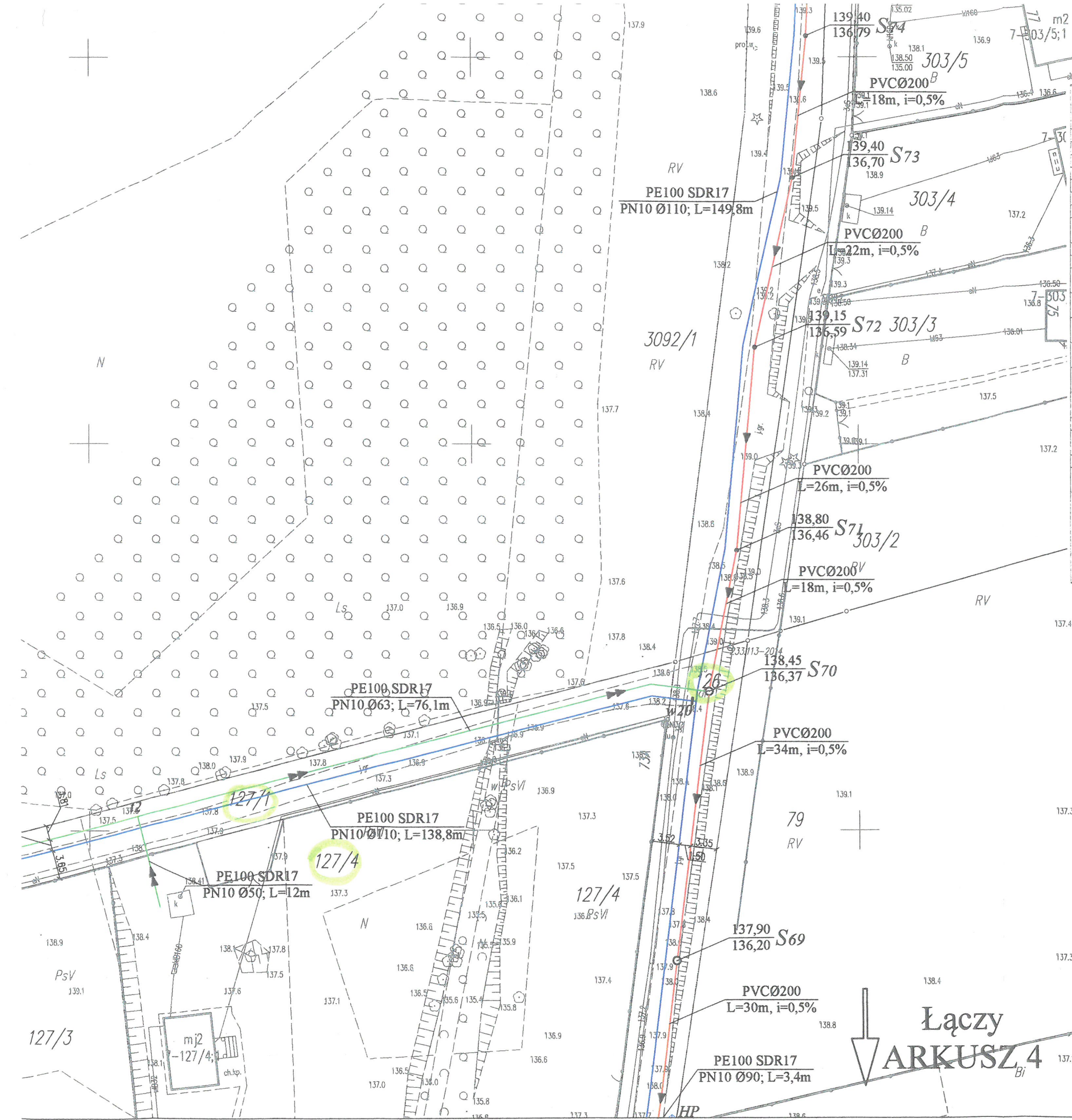
ARKUSZ 4

skala 1:500

- LEGENDA:**
- ← projektowana sieć kanalizacji tłocznej PE100 SDR17 PN10 Ø90/110
 - projektowana sieć kanalizacji grawitacyjnej PVC-U Ø200 SN8
 - projektowana sieć wodociągowa PE100 SDR17 PN10 Ø90/110/140
 - S ○ studnie rewizyjne włączowe Ø1000/1200
 - S • studnie rewizyjne niewłączowe Ø425
 - P ○ przepomownia ścieków
 - zasady
 - HP ⊕ projektowane hydranty nadziemne Ø80
 - wI, 2 węzły

Łączy
ARKUSZ 3


| | | | |
|---|---|-------------------------------------|----------------------------|
| Biuro Projektów Inżynierskich Sp. z o.o. Sp. k. 12-100 Szczytno ul. B. Chrobrego 1 tel. 503-153-643 | BUDOWA SIECI WODOCIĄGOWEJ I SIECI KANALIZACJI SANITARNEJ W MIEJSCOWOŚCI MAŁSZEWO | | Nr rys. S-4 |
| | Przedmiot rysunku: Projekt zagospodarowania terenu - ARKUSZ 4 | | skala: 1:500 |
| | Inwestor: Gmina Jedwabno, ul. Warmińska 2, 12-122 Jedwabno | | data: 22.11.2021 |
| Stanowisko Projektant | Imię i nazwisko mgr inż. Adam Wardecki | numer uprawnień WAM/0046/PWOS/06 | podpis |
| Asystent projektanta | inż. Katarzyna Myślińska | WAM/0035/POOS/14 | |
| Sprawdzający | mgr inż. Aleksandra Baran | WAM/0035/POOS/14 | |






| MAPA DO CELÓW PROJEKTOWYCH | |
|---|---|
| Oznaczenie kancelaryjne zgłoszenia pracy geodezyjnej (KERG) | Gg.6641.1335.2021 |
| Województwo | warmińsko - mazurskie |
| Powiat | szczycki |
| Jednostka ewidencyjna (gmina) | 281703_2 / Jedwabno |
| Obręb ewidencyjny | 281703_2.0007 / Małszewo |
| Działka ewidencyjna | 126_3/2 |
| Skala mapy | 1:500 |
| Nazwa układu współrzędnych | prostokątnych płaskich / strefa wysokości |
| | 2000 / 7 |
| Numer godła | Kronsztadt 60 |
| Oznaczenie granic obszaru, który był przedmiotem aktualizacji | 7.204.22.04.1.3, 3.1, 4.2 |
| Służebności gruntowe mające wpływ na zagospodarowanie gruntów zlokalizowanych w granicach projektowanej inwestycji | nie badano KW w zakresie służebności gruntowych |
| Linie rozgraniczające tereny o różnym przeznaczeniu zgodnie z MPZP lub decyzją o warunkach zabudowy | Brak |
| Nieprzekraczalna linia zabudowy zgodnie z MPZP lub decyzją o warunkach zabudowy | Brak |
| Kontur użytku gruntowego, który nie jest ujawniony w bazie danych ewidencji gruntów i budynków | Brak |
| Oświadczam, że operat techniczny zawierający rezultaty prac geodezyjnych, w wyniku których powstał niniejszy dokument uzyskał pozytywny wynik weryfikacji. | |
| Organ służby geodezyjnej i kartograficznej, który otrzymał zgłoszenie: | Starosta Szczycki |
| Wykonawca prac geodezyjnych: | GEO-MAR inż. Mariusz Wierzczołowski |
| Nr oraz data sporządzenia dokumentu zawierającego wynik pozytywnej weryfikacji | Gg.6641.1335.2021_1 z dn. 30.07.2021 r. |
| Nr zasobu | P.2817.2021.1791 |
| Imię i nazwisko oraz nr uprawnień zawodowych kierownika prac geodezyjnych | Mariusz Wierzczołowski nr uprawnień 18251 |
| Jestem świadomy/a odpowiedzialności karnej za złożenie fałszywego oświadczenia | |
|  | |
| 09.07.2021 r. | |
| Data oraz imię i nazwisko, nr uprawnień i podpis geodety uprawnionego. | |
|  | |
| Pieczętka firmowa | |



ARKUSZ 5 skala 1:500

Oświadczam, że treść mapy do celów projektowych, na której wykonano niniejszy projekt jest identyczna z treścią mapy wydanej przez PZGIK w Szczytnie zaewidencjonowanej pod numerem P.2817.2021.1791



PROJEKTANT
Adam Wardecki
mgr inż. Inżynierii Środowiska
upr. b. 18251

- LEGENDA:**
-  projektowana sieć kanalizacji tłocznej PE100 SDR17 PN10 Ø50/63
 -  projektowana sieć kanalizacji grawitacyjnej PVC-U Ø200 SN8
 -  projektowana sieć wodociągowa PE100 SDR17 PN10 Ø90/110
 - S** ○ studnie rewizyjne wężowe Ø1000
 - S** ● studnie rewizyjne niewężowe Ø425
 - zasuwę
 - HP** ♂ projektowane hydranty nadziemne Ø80
 - w1, 2** węzły

| | | | |
|---|---|------------------|---|
| Biuro Projektów Inżynierskich Sp. z o.o. Sp. k. 12-100 Szczytno ul. B. Chrobrego 1 tel. 503-153-643 | BUDOWA SIECI WODOCIĄGOWEJ I SIECI KANALIZACJI SANITARNEJ W MIEJSCOWOŚCI MAŁSZEWO | | Nr rys. S-5 |
| | Przedmiot rysunku: Projekt zagospodarowania terenu - ARKUSZ 5 | | skala: 1:500 |
| | Inwestor: Gmina Jedwabno, ul. Warmińska 2, 12-122 Jedwabno | | data: 22.11.2021 |
| Stanowisko | Imię i nazwisko | numer uprawnień | podpis |
| Projektant | mgr inż. Adam Wardecki | WAM/0046/PWOS/06 |  |
| Asystent projektanta | inż. Katarzyna Myślińska | | |
| Sprawdzający | mgr inż. Aleksandra Baran | WAM/0035/POOS/14 |  |