

Wydruk z systemu IntraEWID

< Podtytuł >

skala 1: 500








układ współrzędnych 2000 strefa 7 (21°)

x = 5516415.41, y = 7498211.15



x = 5516248.19, y = 7498078.33
Ciężkowice, Ciężkowice - miasto

Legenda

-  Granica obrębu
-  Taras
-  Pozostałe trwale związane EGiB
-  Budynek
-  Granica konturu klasyf.
-  Granica użytku gruntowego
-  Działka