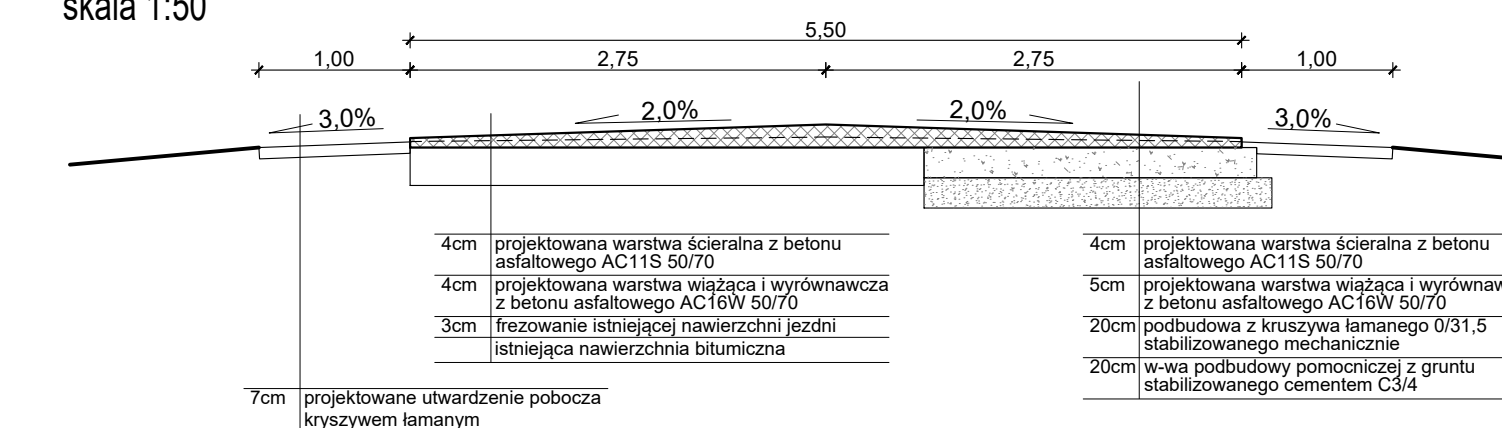






PROFIL POPRZECZNY A-A
skala 1:50



OBJAŚNIENIE OZNACZEŃ GRAFICZNYCH

-  - NAWIERZCHNIA JEZDNI Z MASY BITUMICZNEJ
-  - POSZERZENIA Z PEŁNEJ KONSTRUKCJI NAWIERZCHNI JEZDNI
-  - POBOCZE GRUNTOWE
-  - KARCZOWANIE, HUMUSOWANIE, ODTWORZENIE TERENÓW ZIELONYCH

BILANS POWIERZCHNI OPRACOWANIA

pow. terenów utwardzonych	- 3269,5 m ²
w tym:	
pow. remontowana	- 2019,0 m ²
pow. o pełnej konstrukcji	- 1250,5 m ²
pow. poboczy	- 1172,2 m ²
pow. terenów zielonych	- 2668,6 m ²

Data opracowania: grudzień 2022r.			Starostwo Powiatowe w Gryfinie	
Branża: DROGOWA			Wydział Zarządzania Drogami ul. 11 Listopada 16D 74-101 Gryfino	
Nazwa inwestycji: PRZEBUDOWA drogi powiatowej nr 1364Z Drzenin - Chwarstnica				
Adres inwestycji: dz.ewid. nr 358/2 obręb Sobieradz gm. Gryfino		Inwestor: POWIAT GRYFIŃSKI ul. Sprzymierzonych 4 74-100 Gryfino		
Nazwa rysunku: PROJ. ZAGOSP. TERENU			Skala: 1:500	Nr rys.: Z1