

Police, 18 marca 2021 r.

DP.673.28.1.2021.NW

DECYZJA

Na podstawie art. 104 ustawy z dnia 14 czerwca 1960 r. - Kodeks postępowania administracyjnego (Dz.U.2020.256 t.j.) oraz art. 39 ust. 3 i 3a ustawy z dnia 21 marca 1985 r. o drogach publicznych (Dz.U.2020.470 t.j.) oraz Uchwały 184/2015 Zarządu Powiatu w Policach z dnia 29 września 2015 r. w sprawie upoważnienia Naczelnika Wydziału Komunikacji, Transportu i Drog Starostwa Powiatowego w Policach do załatwiania indywidualnych spraw z zakresu administracji publicznej w imieniu zarządcy drogi, po rozpatrzeniu wniosku z dnia 14 stycznia 2021 r., który do Kancelarii Starostwa Powiatowego w Policach wpłynął w dniu 18 stycznia 2021 r., złożonego przez Dariusza Skuzę z Biura Projektów INBUD s.c., ul. Kwiatkowskiego 32/13, 71-004 Szczecin, pełnomocnika inwestora - Gminy Kołbaskowo, Kołbaskowo 106, 72-001 Kołbaskowo, w sprawie uzgodnienia lokalizacji oraz projektu budowlanego obiektów lub urządzeń niezwiązanych z potrzebami zarządzania drogami lub potrzebami ruchu drogowego w pasie drogowym tj. sieci wodociągowej wraz z niezbędną armaturą, rurociągu tłoczego kanalizacji sanitarnej z niezbędną armaturą, kabla sygnalizacyjnego i rury ochronnej, projektowanych w pasie drogowym drogi powiatowej nr 3927Z Szczecin - Siadło Górne, działka drogowa nr 34 obręb Siadło Dolne, Zarząd Powiatu w Policach:

- 1) udziela inwestorowi Gminie Kołbaskowo, Kołbaskowo 106, 72-001 Kołbaskowo, prawa do dysponowania nieruchomością oznaczoną w ewidencji gruntów jako działka drogowa nr 34 obręb Siadło Dolne, na cele budowlane w celu budowy sieci wodociągowej wraz z niezbędną armaturą, rurociągu tłoczego kanalizacji sanitarnej z niezbędną armaturą, kabla sygnalizacyjnego i rury ochronnej, w rozumieniu art. 3 pkt 11 ustawy Prawo budowlane (Dz.U.2020.1333 t.j.),
- 2) zezwala na proponowaną lokalizację sieci wodociągowej wraz z niezbędną armaturą, rurociągu tłoczego kanalizacji sanitarnej z niezbędną armaturą, kabla sygnalizacyjnego i rury ochronnej w pasie drogowym drogi powiatowej nr 3927Z Szczecin - Siadło Górne, działka drogowa nr 34 obręb Siadło Dolne,
- 3) uzgadnia projekt budowlany wielobranżowy pn. „Budowa sieci wodociągowej i kanalizacji sanitarnej dla zabudowy mieszkaniowej jednorodzinnej w Siadle Dolnym” w zakresie dotyczącym pasa drogowego drogi powiatowej nr 3927Z stanowiący załącznik do niniejszej decyzji pod warunkiem wykonania go przy zachowaniu parametrów technicznych i warunków podanych w projekcie budowlanym oraz poniżej:
 - a) jeżeli w przypadku przebudowy drogi powiatowej 3927Z wymagane będzie przełożenie sieci, koszt tego przełożenia ponosi ich właściciel,
 - b) zakazuje się umieszczania nadziemnych elementów projektowanych hydrantów w pasie drogowym drogi powiatowej,
 - c) naruszone w wyniku prowadzonych robót poszczególne elementy pasa drogowego należy odtworzyć stosując konstrukcje identyczne jak w terenie, wymieniając uszkodzone elementy na nowe,
 - d) naruszone w wyniku prowadzonych robót pobocze należy przywrócić do stanu pierwotnego,
 - e) po wykonaniu robót grunt należy zagęścić do wymaganego wskaźnika zagęszczenia (zgodnie z obowiązującymi normami), zagęszczając go warstwami po 20 cm;
 - f) pozytywne wskaźniki zagęszczenia gruntu należy przedstawić zarządcy drogi przed podpisaniem protokołu odbioru robót,
 - g) przed przystąpieniem do robót należy wykonać, uzgodnić oraz zatwierdzić projekt czasowej zmiany organizacji ruchu drogowego zgodnie z rozporządzeniem Ministra Infrastruktury z dnia 23 września 2003 roku w sprawie szczegółowych warunków zarządzania ruchem na

drogach oraz wykonywania nadzoru nad tym zarządzaniem (Dz.U.2017.784 t.j. z dnia 2017.04.14).

UZASADNIENIE

Decyzję wydano na wniosek złożony w dniu 18 stycznia 2021 r. przez Dariusza Skuzę z Biura Projektów INBUD s.c., ul. Kwiatkowskiego 32/13, 71-004 Szczecin, pełnomocnika inwestora - Gminy Kołbaskowo, Kołbaskowo 106, 72-001 Kołbaskowo. Dokumenty dołączone do wniosku spełniają wymogi określone w ustawie o drogach publicznych. Inwestycja nie powinna powodować niszczenia i uszkodzenia drogi oraz nie powinna zagrażać bezpieczeństwu ruchu na drodze.

Zgodnie z art. 104 Kodeksu postępowania administracyjnego (Dz.U.2020.256 t.j.) organ administracji publicznej załatwia sprawę przez wydanie decyzji, chyba że przepisy kodeksu stanowią inaczej, a decyzje rozstrzygają sprawę co do jej istoty w całości lub w części albo w inny sposób kończą sprawę w danej instancji.

Natomiast w myśl art. 39 ust. 3 ustawy o drogach publicznych (Dz.U.2020.470 t.j.) w szczególnie uzasadnionych przypadkach lokalizowanie w pasie drogowym obiektów lub urządzeń niezwiązanych z potrzebami zarządzania drogami lub potrzebami ruchu drogowego może nastąpić wyłącznie za zezwoleniem właściwego zarządcy drogi, wydawanym w drodze decyzji administracyjnej.

Z kolei przepis art. 39 ust. 3a ustawy o drogach publicznych stanowi między innymi, że w decyzji, o której mowa w ust. 3, określa się w szczególności: rodzaj inwestycji, sposób, miejsce i warunki jej umieszczenia w pasie drogowym oraz pouczenie inwestora, że przed rozpoczęciem robót budowlanych jest zobowiązany do:

- 1) uzyskania pozwolenia na budowę lub zgłoszenia budowy albo wykonywania robót budowlanych;
- 2) uzgodnienia z zarządcą drogi, przed uzyskaniem pozwolenia na budowę, projektu budowlanego obiektu lub urządzenia, o którym mowa w ust. 3;
- 3) uzyskania zezwolenia zarządcy drogi na zajęcie pasa drogowego, dotyczącego prowadzenia robót w pasie drogowym lub na umieszczenie w nim obiektu lub urządzenia.

Ponadto zgodnie z § 140 ust. 1 rozporządzenia Ministra Transportu i Gospodarki Morskiej z dnia 2 marca 1999 r. w sprawie warunków technicznych, jakim powinny odpowiadać drogi publiczne i ich usytuowanie (Dz.U.2016.124 t.j. z późn. zm.) umieszczenie infrastruktury technicznej niezwiązanej z drogą nie może naruszać elementów technicznych drogi oraz nie może przyczyniać się do czasowego lub trwałego zagrożenia bezpieczeństwa ruchu albo zmniejszenia wartości użytkowej drogi.

Mając powyższe na uwadze orzeczono jak w sentencji.

POUCZENIE

Przed rozpoczęciem prac budowlanych należy uzyskać pozwolenie na budowę lub należy dokonać zgłoszenia budowy albo wykonania robót budowlanych.

Utrzymanie obiektów i urządzeń, o których mowa w niniejszej decyzji, należy do ich posiadaczy.

Ewentualne podziemne budowle liniowe przecinające poprzecznie drogę lub usytuowane wzdłuż drogi, powinny być wykonywane w taki sposób, aby nie ograniczały możliwości przebudowy lub remontu drogi.

Podziemne budowle liniowe nie mogą zmniejszać stateczności i nośności podłoża oraz konstrukcji jezdni, naruszać urządzeń odwadniających i innych urządzeń znajdujących się w drodze.

Niniejsza decyzja nie stanowi podstaw do rozpoczęcia prac budowlanych w pasie drogowym drogi powiatowej; przed przystąpieniem do prac budowlanych należy uzyskać od Zarządu Powiatu w Policach zezwolenie na zajęcie pasa drogowego.

Za okres zajęcia pasa drogowego na czas wykonywania robót związanych z budową obiektów i urządzeń zostanie naliczona opłata zgodnie ze stawkami określonymi w uchwale Rady Powiatu w Policach XIV/103/2019 z dnia 20 grudnia 2019 r. w sprawie ustalenia wysokości stawek opłat za zajęcie pasa drogowego (Dz. Urz. Woj. Zachodniopomorskiego poz. 243).

W myśl art. 40 ust. 12 ustawy o drogach publicznych za zajęcie pasa drogowego bez zezwolenia zarządcy drogi - zarządca drogi wymierza, w drodze decyzji administracyjnej, karę pieniężną w wysokości 10-krotności opłaty ustalonej zgodnie z ust. 4 – 6.

Od niniejszej decyzji służy stronie - w myśl art. 127 i 129 Kodeksu postępowania administracyjnego - odwołanie do Samorządowego Kolegium Odwoławczego w Szczecinie, które należy wnieść za pośrednictwem Zarządu Powiatu w Policach w terminie czternastu dni od dnia jej doręczenia.

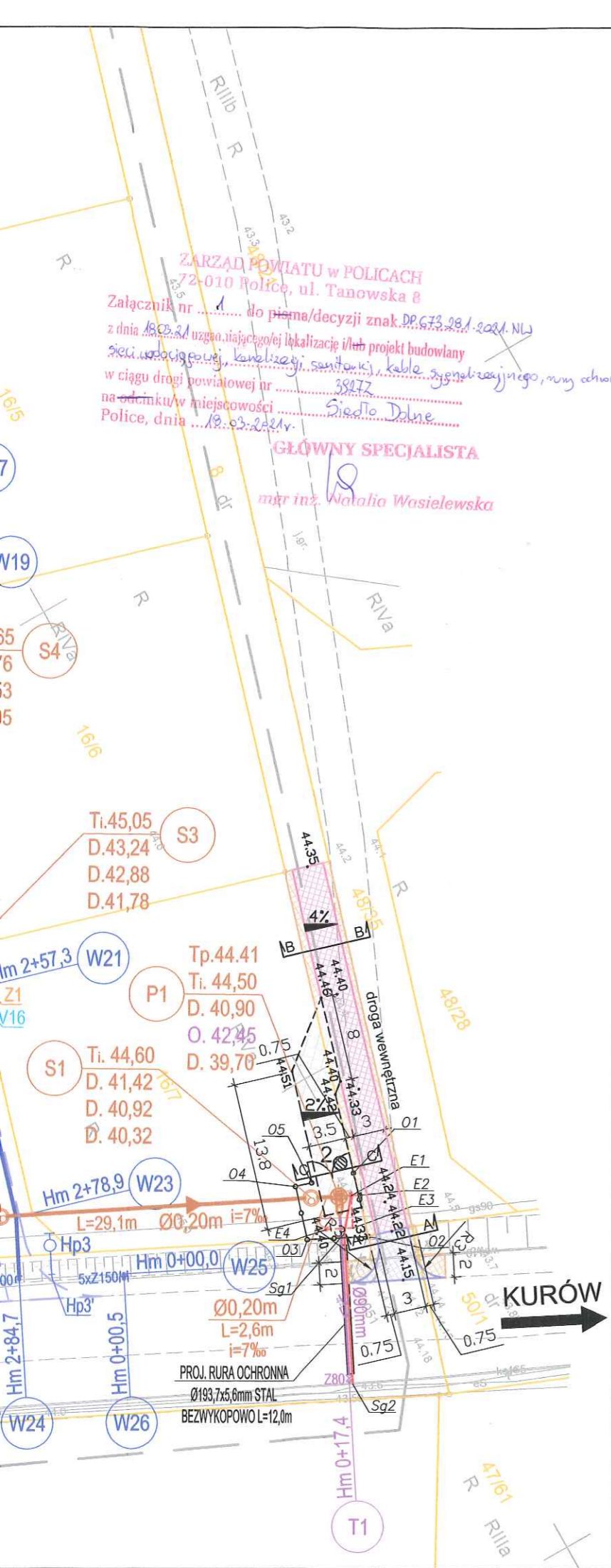
Jednocześnie zgodnie z art. 127a Kodeksu postępowania administracyjnego w trakcie biegu terminu do wniesienia odwołania strona może zrzec się prawa do wniesienia odwołania wobec organu administracji publicznej, który wydał decyzję. Z dniem doręczenia organowi administracji publicznej oświadczenia o zrzeczeniu się prawa do wniesienia odwołania przez ostatnią ze stron postępowania, decyzja staje się ostateczna i prawomocna.

Od decyzji nie pobiera się opłaty skarbowej – część III, ust. 44, pkt 9 załącznika do ustawy z dnia 16 listopada 2006 r. o opłacie skarbowej (Dz.U.2019.1000 t.j.)
























z up. ZARZĄDU POWIATU
Sally
mgr Magdalena Sochanowska
Naczelnik Wydziału
Dróg Publicznych

Otrzymują:

1. Gmina Kolbaskowo
na ręce pełnomocnika:
Dariusz Skuza, Biuro Projektów INBUD s.c.
ul. Kwiatkowskiego 32/13, 71-004 Szczecin
2. Wydział DP



LEGENDA

-  Ø110mm PROJEKTOWANY WODOCIĄG
-  PROJEKTOWANE PRZYŁĄCZE WODOCIĄGOWE Ø32mm
-  PROJEKTOWANA ZASUWA NA WODOCIĄGU
-  PROJEKTOWANY HYDRANT P.POŻ. NADZIEMNY
-  Ø0,20m PROJEKTOWANY KANAŁ SANITARNY
-  PROJEKTOWANY PRZYKANALIK SANITARNY Ø0,16m
-  PROJEKTOWANA STUDZIENKA KANALIZACYJNA
-  PROJEKTOWANA PRZEPOMPOWNIA ŚCIEKÓW SANITARNYCH
-  Ø90mm PROJEKTOWANY RUROCIĄG TŁOCZNY KANALIZACJI SANITARNEJ
-  PROJEKTOWANA ZASUWA NA RUROCIĄGU TŁOCZNYM
-  PROJEKTOWANA WEWNĘTRZNA LINIA ZASILAJĄCA
-  PROJEKTOWANY KABEL TELETRANSMISYJNY (SYGNALIZACYJNY)
-  RP ROZDZIELNICA ODBIORCZA - DOSTAWA FABRYCZNA
-  PROJEKTOWANY SŁUP OŚWIETLENIOWY Z OPRAWĄ SODOWĄ NA CZOPIE SŁUPA
-  PROJEKTOWANE OGRODZENIE PRZEPOMPOWNI
-  ZJAZD - NAWIERZCHNIA BITUMICZNA
-  DROGA WEWNĘTRZNA - NAWIERZCHNIA GRUNTOWA
-  UTWARDZENIE - NAWIERZCHNIA Z PŁYT AŻUROWYCH gr.12cm
-  POBOCZE - NAWIERZCHNIA GRUNTOWA
-  KRAWĘŻNIK BETONOWY 15x30cm OBNIŻONY
-  KRAWĘDŹ NAWIERZCHNI BITUMICZNEJ
-  KRAWĘDŹ POBOCZA
-  GRANICA DZIAŁKI
- KRAWĘDŹ NAWIERZCHNI GRUNTOWEJ
- 1 ● LOKALIZACJA I NUMER OTWORU GEOLOGICZNEGO
- KONCEPCJA UKŁADU DROGOWEGO

	nazwa inwestora:	GMINA KOŁBASKOWO 72-001 KOŁBASKOWO 106	
	adres inwestycji:	GMINA KOŁBASKOWO - M. SIADŁO DOLNE	

GŁÓWNY PROJEKTANT			
projektant:	mgr inż. DARIUSZ SKUZA	583/Sz/94	


SIECI WOD.-KAN.			
projektant:	mgr inż. MONIKA POTOMSKA	ZAP/0071/POOS/08	
sprawdzający:	mgr inż. ZBIGNIEW WOŹNIAK	282/Sz/83	

SIECI ELEKTRYCZNE			
projektant:	mgr inż. PIOTR MAJCHRZAK	ZAP/0125/POOE/13	
sprawdzający:	mgr inż. DAWID WITAMBORSKI	ZAP/0108/PWOE/15	

nazwa inwestycji:
BUDOWA SIECI WODOCIĄGOWEJ I KANALIZACJI SANITARNEJ DLA ZABUDOWY MIESZKANIOWEJ JEDNORODZINNEJ W SIADLE DOLNYM

nazwa opracowania:
PROJEKT BUDOWLANY WIELOBRANŻOWY

nazwa rysunku:
PLAN ZAGOSPODAROWANIA TERENU

	nr umowy / oprac:	169/2020 / P-1038/2020	skala:	1:500	rysunek nr: 1
	stadium oprac:	PROJEKT BUDOWLANY			
	data oprac:	GRUDZIEŃ 2020r.			