

**AB.I.7351/6/23/10**

## DECYZJA Nr 23/10

Na podstawie art. 28, art. 33 ust. 1, art. 34 ust. 4 i art.36 ustawy z dnia 7 lipca 1994 r. - Prawo budowlane (tj. Dz. U. z 2006 r. Nr 156, poz. 1118 z późn. zm.) oraz na podstawie art. 104 ustawy z dnia 14 czerwca 1960 r. - Kodeks postępowania administracyjnego (Dz. U. z 2000 r. Nr 98, poz. 1071 z późn. zm.)

po rozpatrzeniu wniosku o pozwolenie na budowę z dnia 20.09.2010 r.

**zatwierdzam projekt budowlany i udzielam pozwolenia na budowę**

dla inwestora: Gminy Krasocin, ul. Macierzy Szkolnej 1, 29-105 Krasocin,

dla inwestycji p.n.:” Budowa kanalizacji sanitarnej dla miejscowości Świdno, Borowiec i Krasocin – gmina Krasocin, obejmującej sieć kanalizacyjną, przyłącza kanalizacji sanitarnej, przepompownie ścieków wraz z zasilaniem elektroenergetycznym, zjazdy publiczne z drogi powiatowej do przepompowni ścieków. Inwestycja zlokalizowana jest na działkach:

### **Sieć kanalizacji sanitarnej**

**Obwód 21 Świdno** – numery ewidencyjne działek:

4058, 4243, 4263, 4278, 4316, 4317, 4351, 4352, 4360, 4441/1, 4441/2, 4442, 4455, 4457, 4458, 4459, 4461/3, 4466, 4467, 4469, 4471, 4472, 4473, 4529, 4715/2, 4737.

**Obwód 1 Borowiec** – numery ewidencyjne działek:

163, 164, 165/1, 166/3, 167/5, 167/10 168/1, 169, 179, 180, 181, 182, 184, 189/1, 189/2, 189/3, 201, 205/1, 205/2, 209, 213, 219, 286, 287/1, 348/1, 376, 463.

**Obwód 11 Krasocin** – numery ewidencyjne działek:

415, 1315.

### **Przyłącza kanalizacji sanitarnej**

**Obwód 21 Świdno** – numery ewidencyjne działek:

4088, 4094, 4095, 4096, 4097, 4098, 4099, 4100, 4101, 4102, 4103, 4104, 4182/1, 4183, 4184, 4185/1, 4186, 4189, 4190, 4191, 4192, 4193, 4194, 4195/1, 4237, 4244, 4245/1, 4245/2, 4246, 4247, 4248, 4249, 4250, 4251, 4252, 4253, 4254, 4255, 4256, 4257, 4258, 4259, 4260, 4261, 4262, 4263, 4264, 4265, 4266, 4267, 4268, 4269, 4270/1, 4270/2, 4274, 4275, 4276, 4280/1, 4280/2, 4280/3, 4283, 4285, 4286, 4287, 4289, 4290/1, 4291, 4292, 4294/1, 4296, 4297, 4299/1, 4300, 4302, 4303, 4304, 4305, 4308, 4309, 4310, 4311, 4312, 4313/1, 4314, 4315, 4317, 4441/1, 4455, 4461/1, 4461/4, 4498, 4531, 4537, 4540, 4542, 4550, 4557, 4560, 4562, 4565, 4567, 4709, 4715/1, 4715/2, 4917, 4923.

**Obwód 1 Borowiec** – numery ewidencyjne działek:

162, 167/10, 168/1, 169, 175/1, 176, 178, 179, 180, 181, 183, 185/1, 189/2, 191/4, 199/1, 203/1, 205/2, 220/3, 230/2, 237/1, 241/4, 249/1, 250/1, 261, 263/1, 307, 313, 472.”

- kategoria obiektu: sieć kanalizacyjna – XXVI;

autor projektu mgr inż. Krystyna Żarowska, uprawniony w specjalności instalacyjnej w zakresie sieci, instalacji i urządzeń: wodociągowych i kanalizacyjnych, ciepłych, wentylacyjnych i gazowych bez ograniczeń, uprawnienia budowlane nr Kl-130/96, wpisana na listę członków Świętokrzyskiej Okręgowej Izby Inżynierów Budownictwa pod nr SWK/IS/0826/01;

sprawdzający projekt: mgr inż. Jarosław Markiton, uprawniony w specjalności instalacyjnej w zakresie sieci, instalacji i urządzeń: wodociągowych i kanalizacyjnych, ciepłych, wentylacyjnych i gazowych bez ograniczeń, uprawnienia budowlane nr ewid. 377/01, wpisany na listę członków Świętokrzyskiej Okręgowej Izby Inżynierów Budownictwa pod nr SWK/IS/0403/04;

**z zachowaniem następujących warunków, zgodnie z art. 36 ust. 1 oraz art. 42 ust. 2 i 3 ustawy – Prawo budowlane:**

1. Szczególne warunki zabezpieczenia terenu budowy i prowadzenia robót budowlanych:

Przy realizacji inwestycji należy zachować wszystkie warunki i wymagania określone w projekcie budowlanym oraz wymagania wynikające z warunków technicznych inwestycji i opinii zawartych w części opisowej projektu zagospodarowania terenu.

Roboty budowlane należy prowadzić zgodnie z warunkami zawartymi w stanowiskach organów jednostek, wydanych na wniosek i będących w dyspozycji inwestora, a mianowicie:

- Decyzji o ustaleniu lokalizacji inwestycji celu publicznego z dn. 20.07.2010r., znak: PPIB-I-7331/CP/3/2010;
- Decyzji Zarządu Dróg Powiatowych we Włoszczowie z dnia 10.03.2010r., znak: ZDP 7331/20/10;
- Decyzji Wójta Gminy Krasocin zezwalającej na umieszczenie kanalizacji sanitarnej w pasie dróg gminnych z dnia 21.07.2010r., znak: PPIB - I -5548/9D/2010;
- Pisma Urzędu Gminy Krasocin z dnia 22.07.2010r., znak PPIB - I -5548/9D/1/2010;
- Pisma Urzędu Gminy Krasocin z dnia 28.07.2010r., znak: PPIB-I-2212/1/1/09, dot. warunków technicznych do opracowania projektu kanalizacji sanitarnej;
- Uzgodnienia Świętokrzyskiego Zarządu Melioracji i Urządzeń Wodnych w Kielcach z dnia 06.01.2010r., znak: SZM i UW RW II-442a/1/10;
- Uzgodnienia Świętokrzyskiego Wojewódzkiego Konserwatora Zabytków w Kielcach z dnia: 07.12.2010r., znak: IA - 4330/4484/2010;
- Opinii ZUDP Nr 112/2010 z dnia 12.08.2010r.;
- Uzgodnienia Telekomunikacji Polskiej S.A. z dnia 07.09.2010r., znak: TOTTESCU/K/U-803/1236/LS/10;
- Uzgodnienia PGE Dystrybucja S.A. O/Skarżysko-Kam. z dnia 20.09.2010r., znak: RZE 8/TU/JB/100/2010;

2. Czas użytkowania tymczasowych obiektów budowlanych: .....-.....

3. Terminy rozbiórki:

1) istniejących obiektów budowlanych nie przewidzianych do dalszego użytkowania: .....-.....

2) tymczasowych obiektów budowlanych .....-.....

4. Szczegółowe wymagania dotyczące nadzoru na budowie:

**- istnieje konieczność zapewnienia przez inwestora i na jego koszt nadzoru archeologicznego nad przedmiotową inwestycją** – zgodnie z postanowieniem uzgadniającym projekt budowlany dla przedmiotowej inwestycji z dnia 07.12.2010r., znak: IA - 4330/4484/2010;

**- nakłada się obowiązek ustanowienia inspektora nadzoru inwestorskiego posiadającego uprawnienia budowlane w specjalności instalacyjnej w zakresie sieci sanitarnych, bez ograniczeń do kierowania robotami** – zgodnie z § 2 ust. 1 pkt 14 lit. b - rozporządzenia Ministra Infrastruktury z dnia 19 listopada 2001 r. w sprawie rodzajów obiektów budowlanych, przy których realizacji jest wymagane ustanowienie inspektora nadzoru inwestorskiego (Dz. U. Nr 138, poz. 1554)

5. Inwestor jest zobowiązany:

1) zawiadomić właściwy organ nadzoru budowlanego o zakończeniu budowy co najmniej 21 dni przed zamierzonym terminem przystąpienia do użytkowania;

~~1) przed przystąpieniem do użytkowania uzyskać ostateczną decyzję o pozwoleniu na użytkowanie.~~

6. Kierownik budowy (robót) jest obowiązany prowadzić dziennik budowy lub rozbiórki oraz umieścić na budowie lub rozbiórce, w widocznym miejscu, tablicę informacyjną oraz ogłoszenie zawierające dane dotyczące bezpieczeństwa pracy i ochrony zdrowia.

Obszar oddziaływania obiektu, o którym mowa w art. 28 ust. 2 ustawy – Prawo budowlane, obejmuje nieruchomości, na których zlokalizowano inwestycję (jak w sentencji decyzji).

## UZASADNIENIE

W dniu 20.09.2010 r. inwestor: Gmina Krasocin, wystąpiła z wnioskiem o pozwolenie na budowę dla inwestycji p.n.: "Budowa kanalizacji sanitarnej dla miejscowości Świdno, Borowiec i Krasocin – gmina Krasocin, obejmującej sieć kanalizacyjną, przyłącza kanalizacji sanitarnej, przepompownię ścieków wraz z zasilaniem elektroenergetycznym, zjazdy publiczne z drogi powiatowej do przepompowni ścieków".

Do wniosku inwestor załączył:

- oświadczenie złożone pod rygorem odpowiedzialności karnej, o posiadanym prawie do dysponowania nieruchomością na cele budowlane,
- decyzję o ustaleniu lokalizacji inwestycji celu publicznego znak: PPIB-I-7331/CP/3/2010, z dnia 20.07.2010r. wydaną na podstawie przepisów ustawy z dnia 27 marca 2003 r. o planowaniu i zagospodarowaniu przestrzennym (Dz.U. Nr 80, poz. 717),
- decyzję o środowiskowych uwarunkowaniach zgody na realizację przedsięwzięcia z dnia 19.11.2010r., znak: GPiR 7624-DS./08/20/09;
- decyzję z dnia 09.04.2010r., znak: GPiR 7624-DŚ 08/22/09;
- 4 egz. projektu budowlanego wnioskowanej inwestycji.

Pismem z dnia 24.09.2010 r. zawiadomiono strony o wszczęciu postępowania administracyjnego w sprawie wydania pozwolenia na budowę dla przedmiotowej inwestycji.

Obwieszczeniem z dnia 24.09.2010r. podano do publicznej wiadomości informację o złożonym wniosku w powyższej sprawie.

Pismem z dnia 10.11.2010r. przesłano przedłożony przez inwestora projekt budowlany do Świętokrzyskiego Konserwatora Zabytków w Kielcach, celem uzgodnienia.

W dniu 08.12.2010r. do tut. organu wpłynęło postanowienie Świętokrzyskiego Wojewódzkiego Konserwatora Zabytków w Kielcach z dnia: 07.12.2010r., znak: IA – 4330/4484/2010, uzgadniające przedmiotowy projekt budowlany.

Po sprawdzeniu projektu budowlanego dla przedmiotowej inwestycji należy stwierdzić zgodność projektu budowlanego z ustaleniami decyzji o ustaleniu lokalizacji celu publicznego.

Wymagania dotyczące ochrony środowiska, zostały uwzględnione w projekcie budowlanym.

Projekt zagospodarowania terenu został sporządzony zgodnie z przepisami w tym techniczno-budowlanymi.

Projekt został sporządzony przez osobę posiadającą wymagane uprawnienia budowlane i legitymującą się aktualnym na dzień opracowania projektu zaświadczeniem potwierdzającym wpis na listę członków właściwej izby samorządu zawodowego. Ponadto projektant dołączył do projektu oświadczenie, o którym mowa w art. 20 ust. 4 ustawy Prawo budowlane - o sporządzeniu projektu budowlanego zgodnie z obowiązującymi przepisami oraz zasadami wiedzy technicznej.

W trakcie postępowania administracyjnego żadna ze stron nie wniosła uwag i zastrzeżeń.

Wobec powyższego należało orzec jak w sentencji decyzji.

Od decyzji przysługuje odwołanie do Wojewody Świętokrzyskiego za moim pośrednictwem w terminie 14 dni od dnia jej doręczenia.

*Na podstawie art. 7 pkt 3 ustawy z dnia 16 listopada 2006 r. o opłacie skarbowej (Dz. U. Nr 225, poz. 1635) – zwalnia się od opłaty skarbowej jednostki samorządu terytorialnego*



Decyzja niniejsza jest ostateczna  
na skutek nie wniesienia odwołania  
w ustawowo określonym terminie  
Włoszczowa, dnia 25.01.2011r.

**Z up. STAROSTY**  
*Katarzyna Partyka*  
mgr inż. Katarzyna Partyka  
Kierownik Wydziału  
Architektury i Budownictwa

### **Pouczenie:**

1. Inwestor jest obowiązany zawiadomić o zamierzonym terminie rozpoczęcia robót budowlanych, na które jest wymagane pozwolenie na budowę, właściwy organ nadzoru budowlanego oraz projektanta sprawującego nadzór nad zgodnością realizacji budowy z projektem co najmniej na 7 dni przed ich rozpoczęciem, dołączając na piśmie:
  - a. oświadczenie kierownika budowy (robót), stwierdzające sporządzenie planu bezpieczeństwa i ochrony zdrowia oraz przyjęcie obowiązku kierowania budową (robotami budowlanymi), a także zaświadczenie, o którym mowa w art. 12 ust. 7 ustawy – Prawo budowlane,
  - b. w przypadku ustanowienia nadzoru inwestorskiego – oświadczenie inspektora nadzoru inwestorskiego, stwierdzające przyjęcie obowiązku pełnienia nadzoru inwestorskiego nad danymi robotami budowlanymi, a także zaświadczenie, o którym mowa w art. 12 ust. 7 ustawy – Prawo budowlane.
  - c. informację zawierającą dane zamieszczone w ogłoszeniu, o którym mowa w art. 42 ust. 2 pkt 2 ustawy – Prawo budowlane.
2. Inwestor może przystąpić do użytkowania obiektu przed wykonaniem wszystkich robót budowlanych pod warunkiem uzyskania pozwolenia na użytkowanie, wydanego przez właściwy organ nadzoru budowlanego.
3. W przypadku gdy uzyskanie pozwolenia na użytkowanie nie jest wymagane, do użytkowania obiektu można przystąpić po upływie 21 dni od dnia doręczenia do właściwego organu nadzoru budowlanego zawiadomienia o zakończeniu budowy, jeżeli organ w tym terminie nie wniesie sprzeciwu w drodze decyzji.
4. Przed wydaniem pozwolenia na użytkowanie obiektu właściwy organ nadzoru budowlanego przeprowadzi obowiązkową kontrolę budowy, zgodnie z art. 59a ustawy – Prawo budowlane. Wniosek o udzielenie pozwolenia na użytkowanie stanowi wezwanie właściwego organu do przeprowadzenia obowiązkowej kontroli.

### **Otrzymują:**

- 1) Gmina Krasocin: ul. Macierzy Szkolnej 1; 29-105 Krasocin;
- 2) Strony postępowania wg odrębnego wykazu
- 3) a/a

### **Do wiadomości:**

- 4) Wójt Gminy Krasocin
- 5) Powiatowy Inspektor Nadzoru Budowlanego w/m.

**Przedsiębiorstwo  
Produkcyjno-Usługowo-Handlowe  
ADIR Sp. z o.o.  
ul. Zamkowa 4  
25-009 Kielce**

W odpowiedzi na Państwa pismo znak: AD/WK/165/09 z dnia 17.12..2009 r. (data wpływu 17.12.2009 r.) dot. planowanej budowy kanalizacji sanitarnej w miejscowości: Świdno, Borowiec, Krasocin – gmina Krasocin, Świętokrzyski Wojewódzki Konserwator Zabytków uzgadnia przedłożony projekt.

Planowana inwestycja prowadzona będzie w obrębie lub w bezpośrednim sąsiedztwie stanowisk archeologicznych podlegających ochronie w rozumieniu ustawy z dnia 23 lipca 2003 r. o ochronie zabytków i opiece nad zabytkami (Dz.U. Nr 162 poz. 1568 z dnia 17.09.2003 r.). Stanowiska te zostały wprowadzone do ewidencji konserwatorskiej w ramach ewidencji AZP obszaru 84-58. Zasięg stanowisk zaznaczono na załączniku graficznym do niniejszego pisma. **Wobec powyższego istnieje konieczność zapewnienia przez inwestora ścisłego nadzoru archeologicznego nad całościowymi pracami ziemnymi inwestycyjnymi** - zgodnie z art. 1 pkt 1 ustawy z dnia 22 maja 2009 r. o zmianie ustawy o ochronie zabytków i opiece nad zabytkami (Dz. U. z dnia 23 czerwca 2009 r. Nr 97 poz. 804) w odniesieniu do ustawy z dnia 23 lipca 2003 r. o ochronie zabytków i opiece nad zabytkami.

**Ponadto, inwestor musie się liczyć z możliwością rozszerzenia tego nadzoru o ratownicze badania wykopaliskowe w sytuacji ujawnienia w trakcie trwania nadzoru zabytkowych struktur i nawarstwień archeologicznych, wymagających pełnej eksploracji. Zakres takich badań winien być uzgodniony każdorazowo ze stanowiska konserwatorskiego.**

ŚWKZ informuje, że wyłącznie zapewnienie ww. warunków daje gwarancję zabezpieczenia właściwej ochrony zabytków archeologicznych znajdujących się na trasie inwestycji, stąd konieczność obsługi ww. zadania przez ekipę (ekipy) badawczą, gwarantującą spełnienie sprecyzowanych powyżej uwarunkowań.

Wykonawca nadzoru i ewentualnych badań archeologicznych winien zostać wyłoniony przez inwestora zgodnie z rozporządzeniem Ministra Kultury z dnia 9 czerwca 2004 r. w sprawie prowadzenia prac konserwatorskich, restauratorskich, robót budowlanych, badań konserwatorskich i architektonicznych, a także innych działań przy zabytku wpisanym do rejestru zabytków oraz badań archeologicznych i poszukiwań ukrytych lub porzuconych zabytków ruchomych (Dz. U. nr 150 poz. 1579 z dnia 30 czerwca 2004 r.).

W załączeniu lista osób fizycznych i podmiotów gospodarczych wykonujących usługi archeologiczne na terenie województwa świętokrzyskiego.

Świętokrzyski Wojewódzki  
Konserwator Zabytków  
mgr inż. arch. Janusz Cedro

**Otrzymują:**

1. Adresat jw.
2. Gmina Krasocin, 29-105 Krasocin, ul. Macierzy Szkolnej 1
3. Aa.



Krasocin; 2009-07-28

PPiB-I-2212/1/1/09

Przedsiębiorstwo Produkcyjno – Usługowo – Handlowe  
„ADIR” Sp. z o.o.  
25-009 Kielce  
ul. Zamkowa 4

W odpowiedzi na pismo z dn. 22.07.2009r. znak AD/WK/98/08, dotyczących wydania warunków technicznych do opracowania projektu kanalizacji sanitarnej dla miejscowości Ostrów, Wielkopole, Świdno, Borowiec informujemy, że:

1. Gmina Krasocin realizuje obecnie budowę sieci kanalizacyjnej na części terenów Gminy w związku z tym przedmiot zamówienia nie może zawierać rozwiązań skrajnie różnych od tych, które są obecnie realizowane.
2. Rodzaj przepompowni, ich wyposażenie i oprzyrządowanie należy dostosować do już zaprojektowanych lub należy zastosować inne rozwiązania o parametrach nie gorszych niż przyjęte.
3. Przyjęte rozwiązania projektowe nie mogą generować nadmiernych kosztów podczas wykonywania robót w oparciu o wykonany projekt a następnie podczas eksploatacji sieci.
4. Należy unikać umieszczania sieci w pasach dróg o nawierzchniach asfaltowych a w przypadku braku takiej możliwości należy zminimalizować liczbę studzienek umieszczanych w tych pasach.
5. Projektem należy objąć wszystkie działki zabudowane lub przewidywane do zabudowy na obszarze administracyjnym, który obejmuje przedmiot zamówienia tzn. msc. Ostrów, Wielkopole, Świdno i Borowiec a także na działkach przewidzianych do zabudowy, które wystąpią na trasie włączenia do już zaprojektowanej sieci.
6. W przypadku odmowy właściciela działki na zaprojektowanie przykanaliki, Wykonawca zobowiązany jest do dostarczenia zamawiającemu pisemnego sprzeciwu właściciela działki a w przypadku, gdy właściciel działki nie chce złożyć takiego sprzeciwu należy spisać protokół w obecności Wykonawcy, Sołtysa właściwego sołectwa oraz przedstawiciela Gminy.
7. Uzgodniona trasa sieci kanalizacyjnej musi być podpisana przez właściciela działki, na której ta sieć została zaprojektowana. Mapa z takim podpisem musi zostać umieszczona na odwrocie umowy na czasowe zajęcie działki na celu wykonania robót budowlanych, zawartej z właścicielem działki.
8. Projekty, na podstawie których realizowane są obecne prace zostały przekazane w formie elektronicznej Pani Marii Kęczkowskiej przy zawieraniu umowy.
9. Włączenie sieci kanalizacyjnej z msc. Ostrów i Wielkopole do sieci już zaprojektowanej należy przewidzieć w msc. Nowy Dwór – pompownia P2 a w przypadku, gdy nie będzie to możliwe, należy projektowaną sieć włączyć do studzienki oznaczonej numerem F24.
10. Włączenie sieci kanalizacyjnej z msc. Świdno i Borowiec do sieci już zaprojektowanej należy przewidzieć w msc. Krasocin, ul. Zacisze. W przypadku, gdy wskazane rozwiązania będą powodowały trudności w budowie sieci (np. bardzo wysoki poziom wód gruntowych), sieć kanalizacyjną z msc. Świdno i Borowiec należy poprowadzić wzdłuż drogi powiatowej Krasocin – Oleszno.
11. Wszelkie przyjęte przez Projektantów rozwiązania muszą być uzgodnione z Zamawiającym.

Proponujemy jednocześnie o spotkanie grupy roboczej składającej się z przedstawicieli Zamawiającego, Wykonawcy oraz przedstawicieli mieszkańców z terenów objętych projektem, w celu wypracowania wspólnych ustaleń i rozwiązań.

Z up. WÓJTA

  
mgr inż. Dariusz Klimczyk  
ZASTĘPCA WÓJTA

z poważaniem: .....

Za zgodność  
z oryginałem  
PREZES Zarządu  
  
mgr inż. Hanna Kęczkowska

Znak: GPiR 7624-DS./08/20/09

## **D E C Y Z J A**

### **o środowiskowych uwarunkowaniach zgody na realizację przedsięwzięcia Nr 5/2009**

Na podstawie art. 71 ust. 2 pkt 2, art. 75 ust. 1 pkt 4, art. 84 ust. 1 i 2 oraz art. 85 ust. 1 i 2 pkt 2 ustawy z dnia 3 października 2008r o udostępnieniu informacji o środowisku i jego ochronie, udziale społeczeństwa w ochronie środowiska oraz o ocenach oddziaływania na środowisko (Dz.U. Nr 199, poz. 1227), a także § 3 ust. 1 pkt. 72a rozporządzenia Rady Ministrów z dnia 9 listopada 2004r w sprawie określenia rodzajów przedsięwzięć mogących znacząco oddziaływać na środowisko oraz szczegółowych uwarunkowań związanych z kwalifikowaniem przedsięwzięcia do sporządzenia raportu o oddziaływaniu na środowisko (Dz.U. Nr 257 poz. 2573 z późn. zm.) w związku z art. 104 i art. 107 ustawy z dnia 14 czerwca 1960r Kodeks postępowania administracyjnego (Dz. U. z 2000r Nr 98 poz. 1071 z późn. zm.), po rozpatrzeniu wniosku złożonego przez Panią Marię Kęczkowską- Prezes Zarządu Przedsiębiorstwa Produkcyjno- Usługowo- Handlowego "ADIR" Sp. z o.o., ul. Zamkowa 4, 25-009 Kielce, działającą z pełnomocnictwa Wójta Gminy Krasocin w sprawie wydania decyzji o środowiskowych uwarunkowaniach zgody na realizację przedsięwzięcia polegającego na budowie kanalizacji sanitarnej dla miejscowości Ostrów, Nowy Dwór, Sułków, Świdno, Borowiec, Krasocin - gm. Krasocin, którego inwestorem jest Gmina Krasocin,

#### **stwierdzam**

brak potrzeby przeprowadzenia oceny oddziaływania na środowisko dla przedsięwzięcia polegającego na budowie kanalizacji sanitarnej w miejscowości Ostrów, Nowy Dwór, Sułków, Świdno, Borowiec, Krasocin - gm. Krasocin, powiat włoszczowski, województwo świętokrzyskie, którego inwestorem jest Gmina Krasocin.

#### **Uzasadnienie**

Działająca z pełnomocnictwa Wójta Gminy Krasocin, Pani Maria Kęczkowska-Prezes Zarządu Przedsiębiorstwa Produkcyjno- Usługowo-Handlowego "ADIR" Sp. z o.o., ul. Zamkowa 4, 25-009 Kielce, w dniu 25.09.2009r złożyła wniosek o wydanie decyzji o środowiskowych uwarunkowaniach zgody na realizację przedsięwzięcia polegającego na budowie kanalizacji sanitarnej dla miejscowości Ostrów, Nowy Dwór, Sułków, Świdno, Borowiec, Krasocin- gm. Krasocin. Do wniosku dołączono kartę informacyjną przedsięwzięcia oraz kopie mapy ewidencyjnej obejmującą teren realizacji przedsięwzięcia. Będące przedmiotem wniosku przedsięwzięcie z uwagi na projektowany zakres prac, zgodnie z § 3 ust. 1 pkt 72a rozporządzenia Rady Ministrów z dnia 9 listopada 2004r. w sprawie określenia rodzajów przedsięwzięć mogących znacząco oddziaływać na środowisko oraz szczegółowych uwarunkowań związanych z kwalifikowaniem przedsięwzięcia do sporządzenia raportu o oddziaływaniu na środowisko (Dz.U. Nr 257, poz. 2573 z późn. zm.), kwalifikuje się do przedsięwzięć mogących znacząco oddziaływać na środowisko, dla których obowiązek sporządzenia raportu o oddziaływaniu na środowisko może być wymagany (kanały zbiorcze przeznaczone do zbierania ścieków z co najmniej dwóch kanałów bocznych).

Na podstawie art. 64 ust. 1, w związku z art. 156 ustawy z dnia 3 października 2008r. o udostępnieniu informacji i jego ochronie, udziale społeczeństwa w ochronie środowiska oraz ocenach oddziaływania na środowisko, Wójt Gminy Krasocin zwrócił się do Starosty Włoszczowskiego oraz do Państwowego Powiatowego Inspektora Sanitarnego we Włoszczowie z prośbą o opinię dotyczącą konieczności sporządzenia raportu oddziaływania na środowisko ww. inwestycji oraz jego ewentualnego zakresu.

- Państwowy Powiatowy Inspektor Sanitarny we Włoszczowie w opinii sanitarnej znak: SE.V4470/30/ET/09 z dnia 12.10.2009r. / data wpływu 14.10.2009r/ orzekł, że dla przedmiotowego przedsięwzięcia nie zachodzi potrzeba przeprowadzenia oceny oddziaływania przedsięwzięcia na środowisko,

- Starosta Włoszczowski w postanowieniu znak:ROL.II.7633-39/09 z dnia 12.10.2009r. /data wpływu 15.10.2009r/, wyraził opinię, że dla przedmiotowego przedsięwzięcia nie istnieje potrzeba przeprowadzenia oceny oddziaływania przedsięwzięcia na środowisko.

Mając na uwadze powyższe opinie Wójt Gminy Krasocin wydał postanowienie znak: GPIR7624-DŚ/04/20/09 z dnia 21-10-2009r w którym orzekł, że realizacja przedmiotowego przedsięwzięcia nie wymaga oceny oddziaływania na środowisko.

Zgodnie z przedstawioną dokumentacją, planowane przedsięwzięcie będzie polegało na budowie sieci kanalizacji sanitarnej grawitacyjno - tłocznej, w obrębie miejscowości Ostrów, Nowy Dwór, Sułków, Świdno, Borowiec, Krasocin - gm. Krasocin, powiat włoszczowski, województwo świętokrzyskie. Łączna długość sieci kanalizacyjnej wynosi ok.24km i obejmować będzie 260 przyłączy kanalizacyjnych, 7 przepompowni ścieków, 7 przydomowych przepompowni ścieków, 2 przydomowe oczyszczalnie ścieków. Kanalizacje sanitarne projektowane na obszarach w/w miejscowości połączone zostaną z kanalizacjami w ulicy Zarzecze w Krasocinie i w miejscowości Nowy Dwór, które odprowadzą ścieki do oczyszczalni ścieków w miejscowości Krasocin. Powierzchnia zajęta przez kanalizację w fazie budowy wyniesie 36150m<sup>2</sup>. Powierzchnia zajęta pod zagospodarowanie wydzielonego i ogrodzonego terenu sieciowych przepompowni ścieków- ok. 180m<sup>2</sup>. W fazie eksploatacji ilość odprowadzanych ścieków do oczyszczalni wyniesie ok.90m<sup>3</sup> na dobę. W fazie realizacji przedsięwzięcia, powstanie mała ilość odpadów w postaci resztek rur PCV i PE, które będą wywiezione na wysypisko śmieci. Sieć grawitacyjna zaprojektowana jest z rur PVC, natomiast tłoczna z rur PE. Studzienki kanalizacyjne zbudowane będą z kręgów betonowych z uszczelką z włazami żeliwnymi typu ciężkiego oraz z tworzywa sztucznego z włazami żeliwnymi. Wszelkie prace związane z budową kanalizacji zostaną wykonane z zastosowaniem technologii jak najmniej uciążliwej dla okolicznych mieszkańców i otaczającego środowiska. Uciążliwości takie jak emisja zanieczyszczeń do powietrza i hałas oraz ewentualne zanieczyszczenie wód gruntowych występować będą jedynie w trakcie budowy kanalizacji i związane będą z pracą maszyn i urządzeń. Uciążliwości te ustaną z chwilą zakończenia prac budowlano - montażowych. Zastosowana technologia budowy wodociągu nie rodzi ryzyka wystąpienia poważnej awarii. Na etapie eksploatacji sieć kanalizacyjna nie będzie źródłem emisji zanieczyszczeń wód i powietrza oraz odpadów. Rurociągi i studzienki projektowane są jako urządzenia szczelne, eliminujące możliwość niekontrolowanego wycieku ścieków nie oczyszczonych poza instalację. Przepompownie ścieków to gotowe zestawy pompowe zainstalowane w zbiornikach z polimerobetonu gwarantujące ich szczelność i hermetyczność odorową. Realizacja kanalizacji nie spowoduje zmiany ukształtowania terenu, a jedynie chwilowe jego przekształcenie w pasie montażowym. Przed oddaniem sieci do eksploatacji, wszystkie elementy kanalizacji poddane zostaną próbom szczelności, zgodnie z obowiązującymi przepisami, dla wykluczenia możliwości zanieczyszczenia środowiska przez wydostające się z urządzeń kanalizacyjnych ścieki. Inwestycja nie będzie wywierać negatywnego wpływu na przyrodę oraz krajobraz. Trasa została tak zaprojektowana aby zminimalizować zakres usunięć istniejącej zieleni( nie przewiduje się wycinki drzew) i przebiegać będzie poza obszarami wodno błotnymi, objętymi ochroną i obszarami o krajobrazie mającym znaczenie historyczne, kulturowe lub archeologiczne. W przypadku wystąpienia wód gruntowych podczas wykonywania wykopów, będą odwadniane metodą powierzchniową w czasie najkrótszym niezbędnym do obsuszenia wykopu aby nie zaburzyć długotrwale naturalnych warunków wodnych w podłożu. Roboty ziemne wykonywane będą za pomocą koparek. W miejscach kolizji oraz w zbliżeniach z istniejącym uzbrojeniem podziemnym, roboty będą wykonywane ręcznie. Przejścia poprzeczne pod drogami będą wykonywane metodą przewiertu a rurociąg umieszczony w rurze ochronnej. Nie będzie się prowadzić robót ziemnych w terenach użytkowanych rolniczo w czasie szczytowego wzrostu roślin. Na żadnym etapie budowy kanalizacji nie zostaną przekroczone standardy jakości. Wszelkie prace związane z robotami budowlano montażowymi wykonane będą zgodnie z wymogami obowiązującego prawa, materiały stosowane do budowy wodociągu winny posiadać atesty zdrowotne oraz techniczne. W fazie realizacji zatrudnionych będzie ok. 10 osób. Podczas eksploatacji 1-2osoby. Dla przedmiotowego przedsięwzięcia nie przewiduje się obszarów ograniczonego użytkowania. Przed wykonaniem wykopów zostanie zdjęta i zmagazynowana warstwa humusowa, która wykorzystana zostanie do późniejszej rekultywacji terenu. Teren po zakończeniu prac budowlano - montażowych zostanie wyrównany z zachowaniem dotychczasowej niwelety, oraz uporządkowany z wszelkich odpadów wytworzonych przy realizacji inwestycji. Planowana kanalizacja sanitarna przebiegać będzie przez tereny pasów przydrożnych, pól uprawnych, użytków zielonych i nieużytków ,poza terenami podlegającymi ochronie na podstawie ustawy z dnia 16 kwietnia 2004r. o ochronie przyrody ( Dz.U.Nr 92,poz.880 z późn. zm.). Planowane przedsięwzięcie jest rozwiązaniem dwuwariantowym - wariant realizacji i wariant zaniechania.



Wariant realizacji - umożliwi optymalnie rozwiązać gospodarkę wodno-ściekową w tym rejonie gminy co umożliwi rozwój lokalny, podniesie standard życia mieszkańców

Wariant zaniechania - spowoduje degradację środowiska, niski standard sanitarny mieszkańców.

Przedmiotowa inwestycja nie ma charakteru oddziaływania transgranicznie na ludzi i środowisko naturalne, nie obejmuje swoim charakterem oddziaływania na elementy zawarte w art. 63 ust.1 pkt2- są spełnione wszystkie uwarunkowania.

Po przeanalizowaniu karty informacyjnej przedsięwzięcia, uwzględniając charakterystykę projektowanej inwestycji, rozwiązania techniczne i technologiczne, rodzaj, usytuowanie oraz skalę oddziaływania planowanej inwestycji na środowisko, a także fakt, że planowana inwestycja nie koliduje z obszarami wymagającymi specjalnej ochrony, a w tym Europejskiej Sieci Ekologicznej Natura 2000 i nie posiada transgranicznego charakteru, należało stwierdzić jak w sentencji.

Dane o złożonym wniosku zostały umieszczone w publicznie dostępnym wykazie danych o dokumentach, prowadzonym przez Wydział Rolnictwa i Ochrony Środowiska Urzędu Gminy Krasocin, ul. Macierzy Szkolnej 1, pok. nr 19.

Ponadto w przeprowadzonym postępowaniu, organ zapewnił możliwość udziału społeczeństwa poprzez podanie do publicznej wiadomości na stronie Biuletynu Informacji Publicznej Urzędu Gminy Krasocin, na tablicach ogłoszeń tut. Urzędu i w miejscu realizacji inwestycji, zawiadomienia o wszczęciu postępowania i wystąpienia do organów współdziałających.

W toku prowadzonego postępowania nie wniesiono wniosków i uwag.

Liczba stron w postępowaniu przekracza 20, w związku z tym stosownie do art. 74 ust.3 ustawy z dnia 3 października 2008 roku o udostępnianiu informacji o środowisku i jego ochronie, udziale społeczeństwa w ochronie środowiska oraz ocenach oddziaływania na środowisko (Dz. U.Nr 199 poz. 1227), stosuje się przepis art.49 Kodeksu postępowania administracyjnego.

Za zgodność  
z oryginałem  
PREZES ZAPZADU  
mgr inż. Małgorzata Kępczowska



W O G J T  
Józef Siwek

#### POUCZENIE

1. Od niniejszej decyzji przysługuje stronom odwołanie do Samorządowego Kolegium Odwoławczego w Kielcach, Al. IX Wieków Kielc 3, za moim pośrednictwem w terminie 14 dni od dnia jej doręczenia.

Prawomocność decyzji musi zostać potwierdzona przez organ wydający decyzję, poprzez zamieszczenie w niej klauzuli stwierdzającej ostateczność.

2. Zgodnie z art. 72 ust 3 ustawy z dnia 3 października 2008r. o udostępnianiu informacji o środowisku i jego ochronie, udziale społeczeństwa w ochronie środowiska oraz o ocenach oddziaływania na środowisko (Dz. U. z 2008 r. Nr 199, poz. 1227) decyzję o środowiskowych uwarunkowaniach dołącza się do wniosku o wydanie decyzji, o których mowa w art. 72 ust. 1 pkt 1-13 w/w ustawy. Wniosek ten powinien być złożony nie później niż przed upływem czterech lat od dnia, w którym decyzja o środowiskowych uwarunkowaniach stała się ostateczna.

3. Powyższy termin może ulec wydłużeniu o 2 lata, jeżeli realizacja planowanego przedsięwzięcia przebiega etapowo oraz nie zmieniły się warunki określone w decyzji o środowiskowych uwarunkowaniach.

4. Niniejsza decyzja nie rodzi praw do terenu oraz nie narusza prawa własności i uprawnień osób trzecich.

Charakterystyka przedsięwzięcia i karta informacyjna przedsięwzięcia stanowi załączniki do niniejszej decyzji.

#### Otrzymują:

1. Gmina Krasocin, ul. Macierzy Szkolnej 1, 29-105 Krasocin

2. Pani Maria Kępczowska- Przedsiębiorstwo Produkcyjno- Usługowo-Handlowe "ADIR" Sp. z o.o., ul. Zamkowa 4, 25-009 Kielce

3. Strony na zasadzie obwieszczenia na tablicy ogłoszeń tut. Urzędu, na terenie planowanej inwestycji oraz na stronie internetowej [www.krasocin.eobip.pl](http://www.krasocin.eobip.pl)

4. a/a.

#### Do wiadomości:

1. Państwowy Powiatowy Inspektor Sanitarny we Włoszczowie, ul. Sobieskiego 38, 29-100 Włoszczowa

2. Starostwo Powiatowe we Włoszczowie, ul. Wiśniowa 10, 29-100 Włoszczowa

Zwalnia się z opłaty skarbowej za wydanie decyzji o środowiskowych uwarunkowaniach zgody na realizację przedsięwzięcia na podstawie art. 7 ust. 2 Ustawy z dnia 16 listopada 2006 r. o opłacie skarbowej (Dz. U. z 2006 r. poz. 1635 z późn. zm.).

## CHARAKTERYSTYKA PRZEDSIĘWZIĘCIA

- załącznik do decyzji nr 5/2009, znak:GPiR7624-DŚ/08/20/09

Przedsięwzięciem inwestycyjnym stanowiącym przedmiot postępowania administracyjnego jest budowa kanalizacji sanitarnej dla miejscowości Ostrów, Nowy Dwór, Sułków, Świdno, Borowiec, Krasocin - gm. Krasocin, którego investorem jest Gmina Krasocin, powiat włoszczowski, województwo świętokrzyskie. Przedsięwzięcie będzie zrealizowane na działkach których wykaz przedstawia załącznik do karty informacyjnej przedsięwzięcia.

Łączna długość sieci kanalizacyjnej wynosi 24100mb  
w tym:

- ilość przyłączy kanalizacyjnych ok. 260szt
- ilość sieciowych przepompowni ścieków -7szt
- ilość przydomowych przepompowni ścieków -7szt
- ilość przydomowych oczyszczalni ścieków – 2szt

Przepompownie ścieków to gotowe zestawy pompy zainstalowane w zbiornikach z polimerobetonu o średnicy 1,2m

Przepompownie sieciowe w ilości 7szt usytuowane będą na wydzielonych i ogrodzonych terenach o łącznej powierzchni ok.180m<sup>2</sup>

Studnie kanalizacyjne zaprojektowano z kręgów betonowych z uszczelką o średnicy 1200mm i 1000mm, szczelne z włączkami żeliwnymi typu ciężkiego oraz z tworzywa sztucznego o średnicy 425mm, 600mm i 100mm z włączkami żeliwnymi.

Przedsięwzięcie w fazie realizacji nie będzie negatywnie oddziaływać na środowisko. Eksploatacja sieci kanalizacyjnej polegać będzie na odprowadzaniu ścieków do oczyszczalni i wpłynie pozytywnie na stan środowiska w rejonie jej funkcjonowania.

W fazie eksploatacji kanalizacja będzie odprowadzała do oczyszczalni ok. 90,00m<sup>3</sup> ścieków na dobę.

W O J T

Józef Siwek

Za zgodność  
z oryginałem

PREZES ZARZĄDU  
mgr inż. Hanna Kępczowska

**Wójt Gminy  
KRASOCIN****DECYZJA**

Na podstawie art. 105 ust.1 ustawy z dnia 14 czerwca 1960r. – Kodeks Postępowania Administracyjnego (Dz. U. Nr 98, poz.1071, z późn. zm.), po rozpatrzeniu wniosku Pani Marii Kęczkowskiej - PPUH „ADIR” sp. z o.o., 25-009 Kielce, ul Zamkowa 4, występującej z pełnomocnictwa Wójta Gminy Krasocin, o wydanie decyzji uzupełniającej do decyzji nr 5/2009 z dnia 19.11.2009r., o środowiskowych uwarunkowaniach zgody na realizację przedsięwzięcia polegającego na budowie kanalizacji sanitarnej dla miejscowości Ostrów, Nowy Dwór, Sułków, Świdno, Borowiec, Krasocin – gm. Krasocin, powiat włoszczowski, województwo świętokrzyskie, po uzyskaniu ze strony organów współdziałających, opinii co do potrzeby przeprowadzenia oceny oddziaływania przedsięwzięcia na środowisko,

**postanawiam**

umorzyć postępowanie w sprawie wydania decyzji o środowiskowych uwarunkowaniach zgody na realizację przedsięwzięcia polegającego na budowie kanalizacji sanitarnej dla miejscowości Ostrów, Nowy Dwór, Sułków, Świdno, Borowiec, Krasocin- gm. Krasocin, pow. włoszczowski, woj. świętokrzyskie.

**Uzasadnienie**

W dniu 29.12.2009r na wniosek Pani Marii Kęczkowskiej –PPUH „ADIR” Sp. z o.o., 25-009 Kielce, ul. Zamkowa 4, występującej z pełnomocnictwa Wójta Gminy Krasocin, wszczęto postępowanie w sprawie wydania decyzji o środowiskowych uwarunkowaniach zgody na realizację przedsięwzięcia polegającego na budowie kanalizacji sanitarnej dla miejscowości Ostrów, Nowy Dwór, Sułków, Świdno, Borowiec, Krasocin – gm. Krasocin.

Organ prowadzący postępowanie wystąpił do Regionalnego Dyrektora Ochrony Środowiska w Kielcach i Państwowego Powiatowego Inspektora Sanitarnego we Włoszczowie o opinię co do potrzeby przeprowadzenia oceny oddziaływania przedmiotowego przedsięwzięcia na środowisko.  
W świetle opinii i informacji:

**Państwowego Powiatowego Inspektora Sanitarnego**, z dnia 14.01.2010r. ( data wpływu 18.01.2010r.), znak: Nr SE.V.-4470/3/ET/10, stwierdzającego, że dla przedmiotowego przedsięwzięcia nie zachodzi potrzeba przeprowadzenia oceny oddziaływania przedsięwzięcia na środowisko,

**Regionalnego Dyrektora Ochrony Środowiska w Kielcach**, z dnia 26.03.2010r. ( data wpływu 01.04.2010r.), znak: RDOŚ-26-WOO.II-6613/2-03/10/pw, stwierdzającego brak podstaw prawnych do wydania dla przedmiotowej inwestycji opinii w trybie art. 64 ustawy z dnia 3 października 2008r. o udostępnianiu informacji o środowisku i jego ochronie, udziale społeczeństwa w ochronie środowiska oraz ocenach oddziaływania na środowisko, gdyż zakres objęty wnioskiem o wydanie decyzji o środowiskowych uwarunkowaniach tj. budowa 22 szt. przyłączy kanalizacyjnych oraz 2 szt. przepompowni nie należy do kategorii przedsięwzięć mogących potencjalnie znacząco oddziaływać na środowisko określonych w art. 59 ustawy z dnia 3 października 2008r. o udostępnianiu informacji o środowisku i jego ochronie, udziale społeczeństwa w ochronie środowiska oraz ocenach oddziaływania na środowisko( D.U. Nr 199,poz.1227 ze zm.).

Zgodnie z interpretacją Ministra Środowiska z dnia 28 stycznia 2008r., w myśl §3 ust 1 pkt72a rozporządzenia Rady Ministrów z dnia 9 listopada 2004r w sprawie określenia rodzajów przedsięwzięć mogących znacząco oddziaływać na środowisko oraz szczegółowych uwarunkowań związanych z kwalifikowaniem przedsięwzięcia do sporządzenia raportu o oddziaływaniu na środowisko( Dz.U. Nr257 poz. 2573 ze zm.) –przez kanały zbiorcze przeznaczone do zbierania ścieków z co najmniej dwóch kanałów bocznych, należy rozumieć takie kanały, które bezpośrednio odprowadzają ścieki do oczyszczalni.

Po analizie wniosku, karty informacyjnej przedsięwzięcia oraz pism PPUH „ADIR” sp. z o.o., 25-009 Kielce, ul Zamkowa 4, uzupełniających informacje o inwestycji, zawarte we wniosku i wymienionej wyżej karcie informacyjnej, należy stwierdzić iż objęcie przedmiotowym postępowaniem działek o zmienionych nr ewidencyjnych nie będzie skutkowało zmianami w przebiegu kanału sanitarnego dla którego została przeprowadzona procedura oceny oddziaływania na środowisko i która zakończona została decyzją o środowiskowych uwarunkowaniach z dnia 19.11.2009r, znak: GPIR 7624-DS./08/20/09.Poza tym długość i przebieg kanalizacji sanitarnej dla całego przedsięwzięcia pozostanie niezmieniony w stosunku do w/w decyzji (z wyłączeniem przyłączy). Planowana inwestycja nie należy do kategorii przedsięwzięć mogących potencjalnie znacząco oddziaływać na środowisko określonych w art. 59 ustawy z dnia 3 października 2008r. o udostępnieniu informacji o środowisku i jego ochronie, udziale społeczeństwa w ochronie środowiska oraz ocenach oddziaływania na środowisko( D.U. Nr 199,poz.1227 ze zm.).

Inwestycja ma charakter proekologiczny, zmierza do poprawy warunków higienicznych i zdrowotnych ludności zamieszkałej na omawianym terenie. Skala oraz zakres przedsięwzięcia nie spowoduje negatywnego wpływu na środowisko.

Zgodnie z art. 105 §1 ustawy z dnia 14 czerwca 1960r. Kodeksu Postępowania Administracyjnego (Dz. U. Nr 98, poz. 1071, z późn. zm.), jeżeli postępowanie z jakichkolwiek przyczyn staje się bezprzedmiotowe, organ administracji państwowej wydaje decyzję o umorzeniu postępowania.

W związku z powyższym postanowiono wszczyć postanowienie umorzyć.

Za zgodność  
z oryginałem  
PREZES/ZARZĄDU  
mgr Inż. Maria Kęczkowska



WOJ T  
Józef Siwek

Od niniejszej decyzji służy stronom odwołanie do Samorządowego Kolegium Odwoławczego w Kielcach Al. IX Wieków 3, za moim pośrednictwem, w terminie 14 dni od daty jej doręczenia.

Otrzymują:

1. Pani Maria Kęczkowska, PPUH „ADIR” Sp. z o.o., ul. Zamkowa 4, 25-009 Kielce
2. BIP Urzędu Gminy Krasocin
3. Gmina Krasocin ul. Macierzy Szkolnej 1, 29-105 Krasocin
4. Strony przez obwieszczenie na tablicach ogłoszeń: U.G. Krasocin, miejscowości: Ostrów, Nowy Dwór, Sułków, Świdno, Borowiec, Krasocin
5. A/a

Do wiadomości:

1. Państwowy Powiatowy Inspektor Sanitarny we Włoszczowie 29-100 Włoszczowa, ul. Sobieskiego 38;
2. Regionalny Dyrektor Ochrony Środowiska w Kielcach ul. Szymanowskiego 6, 25-361 Kielce.

Nasz znak: PPIB-I-7331/CP/3/2010

**DECYZJA Nr 3/2010  
o ustaleniu lokalizacji inwestycji celu publicznego**

Stosownie do przepisów: art. 4 ust. 2 pkt. 1, art. 50 ust. 1, art. 51 ust. 1 pkt. 2, art. 52 ust. 1, art. 53 ust. 3 i 4 i art. 54 ustawy z dnia 27 marca 2003 r. o planowaniu i zagospodarowaniu przestrzennym (Dz. U. z 2003 r. Nr 80, poz. 717; z 2004 r. Nr 6, poz. 41, Nr 141, poz. 1492; z 2005 r. Nr 113, poz. 954, Nr 130, poz. 1087; z 2006 r. Nr 45, poz. 319, Nr 225, poz. 1635; z 2007 r. Nr 127, poz. 880; z 2008 r. Nr 199, poz. 1227, Nr 201, poz. 1237) oraz art. 107 ustawy z dnia 14 czerwca 1960 r. – Kodeksu Postępowania Administracyjnego (Dz. U. z 2000 r. Nr 98, poz. 1071 z późn. zmianami) – po rozpatrzeniu wniosku złożonego przez **Panią mgr inż. Marię Kęczkowską PPUH „ADIR” Sp. z o.o. 25-009 Kielce, ul. Zamkowa 5** działającej w imieniu **Gminy Krasocin, 29-105 Krasocin, ul. Macierzy Szkolnej 1**, z dnia 8 kwietnia 2010r., w sprawie wydania decyzji o ustalenie lokalizacji inwestycji celu publicznego,

**ustalam**

**lokalizację inwestycji celu publicznego polegającą na budowie kanalizacji sanitarnej dla miejscowości Świdno, Borowiec, Krasocin, gm. Krasocin zlokalizowanych na działkach:**

**obręb 21 Świdno – numery ewidencyjne działek:**

**4058, 4243, 4263, 4278, 4316, 4317, 4351, 4352, 4360, 4441/1, 4441/2, 4442, 4455, 4457, 4458, 4459, 4461/3, 4466, 4467, 4469, 4471, 4472, 4473, 4529, 4715/2, 4737.**

**obręb 1 Borowiec – numery ewidencyjne działek:**

**163, 164, 165/1, 166/3, 167/5, 167/10, 168/1, 169, 179, 180, 181, 182, 184, 189/1, 189/2, 189/3, 201, 205/1, 205/2, 209, 213, 219, 286, 287/1, 348/1, 376, 463.**

**obręb 11 Krasocin – numery ewidencyjne działek:**

**415, 1315.**

Warunki i zasady zagospodarowania terenu wynikające z przepisów odrębnych oraz analizę o której mowa w art. 53 ust. 3 ustawy o planowaniu i zagospodarowaniu przestrzennym zawarto w załączniku Nr 14 do niniejszej decyzji.

Integralną częścią niniejszej decyzji są załączniki:

- załącznik A (graficzny - orientacja)
- załącznik Nr 1 (graficzny)
- załącznik Nr 2 (graficzny)
- załącznik Nr 3 (graficzny)
- załącznik Nr 4 (graficzny)
- załącznik Nr 5 (graficzny)
- załącznik Nr 6 (graficzny)
- załącznik Nr 7 (graficzny)
- załącznik Nr 8 (graficzny)
- załącznik Nr 9 (graficzny)
- załącznik Nr 10 (graficzny)
- załącznik Nr 11 (graficzny)
- załącznik Nr 12 (graficzny)
- załącznik Nr 13 (graficzny)
- załącznik Nr 14 (opisowy – analiza)

**1. Rodzaj inwestycji:** sieć kanalizacyjna.

**2. Ustalenia – warunki zabudowy i szczegółowe zasady zagospodarowania terenu, wynikające z przepisów odrębnych:**

**2.1. Warunki i wymagania w zakresie ochrony i kształtowania ład przestrzennego:**

- Projektowana inwestycja winna mieścić się w liniach rozgraniczających w załącznikach graficznych nr 1, 2, 3, 4, 5, 6, 7, 8, 9, 10, 11, 12 i 13 do niniejszej decyzji.
- Przedmiotem inwestycji jest budowa sieci kanalizacyjnej, która jest inwestycją liniową, podziemną o łącznej długości 9100 mb i szerokości 1,5 m. Trasy rurociągów zostały zaprojektowane wzdłuż ciągów komunikacyjnych, głównie dróg gminnych i powiatowych. Zagłębienie kanałów będzie tak dostosowane, aby skanalizować grawitacyjnie jak największy obszar przynależnej zlewni. Roboty ziemne przy układaniu rurociągów będą wykonywane głównie mechanicznie za pomocą koparek. W miejscach kolizji oraz w zbliżeniach z istniejącym uzbrojeniem podziemnym roboty ziemne powinny być wykonywane ręcznie. Przejścia poprzeczne pod drogami o nawierzchni asfaltowej będą wykonywane metodą przewiertu a rurociąg umieszczony w rurze ochronnej. Cała kanalizację należy zaprojektować tak, aby nie kolidowała z otaczającym krajobrazem oraz istniejącym uzbrojeniem terenu a roboty budowlane nie wyrządziły żadnych szkód w przyrodzie i nie były uciążliwe dla otoczenia.
- Realizacja zgodnie z warunkami zawartymi w przepisach szczególnych w tym: normy, katalogi oraz przepisy branżowe związane z projektowaniem sieci kanalizacyjnych.
- Charakterystyczne parametry inwestycji:
  - Łączna długość sieci kanalizacyjnej wynosi 9,10 km, w tym:
    - kanalizacja grawitacyjna – 5,86 km
    - kanalizacja ciśnieniowa – 3,15 km
    - ilość sieciowych przepompowni ścieków – 3 szt.

Rodzaj materiałów przyjętych do budowy rurociągów grawitacyjnych – to rury z PVC o średnicy 200mm a do rurociągów tłocznych – rury PE o średnicy 90mm, 110mm.

Przepompownie ścieków planowane są jako gotowe zestawy pompowe zainstalowane w zbiornikach z polimerobetonu o średnicy 1,2 m i zasilane prądem NN z najbliższej stacji trafo. Do przepompowni ścieków planowane są zjazdy z drogi publicznej.

**2.2. Warunki w zakresie ochrony środowiska i zdrowia oraz dziedzictwa kulturowego i zabytków oraz dóbr kultury współczesnej:**

- Teren inwestycji położony jest w Przedborskim Obszarze Chronionego Krajobrazu regulowanym rozporządzeniem Nr 88/2005 Wojewody Świętokrzyskiego z dnia 14 lipca 2005 r., w sprawie Przedborskiego Obszaru Chronionego Krajobrazu (Dz. Urz. Woj. Św. Nr 156, poz. 1949). Jest to forma ochrony przyrody, o której mowa w art. 6 ust. 1 pkt 4, art. 23 i art. 24 ustawy z dnia 16 kwietnia 2004 r. o ochronie przyrody (Dz. U. z 2004 r. Nr 92, poz. 880 z późn.zm.) Przedmiotowa inwestycja z uwagi na jej charakter nie narusza określonych uwarunkowań zagospodarowania przestrzennego określonych dla tego obszaru. W związku z tym nie określa się nakazów, zakazów, ograniczeń w zagospodarowaniu terenu.
- Teren inwestycji nie jest położony w obszarze Natura 2000.
- Planowana inwestycja jest przedsięwzięciem mogąącym znacząco oddziaływać na środowisko - zgodnie z rozporządzeniem Rady Ministrów z dnia 9 listopada 2004r. w sprawie określenia rodzajów przedsięwzięć mogących znacząco oddziaływać na środowisko oraz szczegółowych uwarunkowań związanych z kwalifikowaniem przedsięwzięcia do sporządzenia raportu o oddziaływaniu na środowisko (Dz.U. z 2004r. Nr 257, poz. 2573 z późn. zm.). W związku z prowadzonym postępowaniem w sprawie wydania decyzji o środowiskowych uwarunkowaniach zgody na realizację przedsięwzięcia polegającego na budowie kanalizacji sanitarnej dla miejscowości Ostrów, Nowy Dwór, Sułków, Świdno, Borowiec, Krasocin, gm. Krasocin, wydano dwie decyzje; decyzje o środowiskowych uwarunkowaniach zgody na realizację przedsięwzięcia z dnia 19.11.2009 r. (znak GPiR 7624-DS./08/20/09) wydaną przez Wójta Gminy Krasocin, oraz decyzje umarzającą postępowanie w sprawie wydania decyzji o środowiskowych uwarunkowaniach zgody na realizację przedsięwzięcia z dnia 9.04.2010 r. (znak GPiR 7624-DŚ 08/22/09) wydaną przez Wójta Gminy Krasocin.

- W przypadku znalezienia w trakcie prac ziemnych, przedmiotu archeologicznego lub odkrycia wykopaliska należy niezwłocznie powiadomić o tym fakcie Wojewódzkiego Konserwatora Zabytków w Kielcach, chroniąc równocześnie obiekt do czasu podjęcia stosownych decyzji.

### **2.3. Warunki obsługi w zakresie infrastruktury technicznej i komunikacji:**

- Zapotrzebowanie na energię elektryczną – należy zapewnić z sieci elektroenergetycznej do zasilania 3 przepompowni ścieków na warunkach podanych przez dysponenta energii elektrycznej i sieci tj. Rejonowy Zakład Energetyczny.
- Zapotrzebowanie na wodę – nie dotyczy.
- Sposób odprowadzenia ścieków – w fazie eksploatacji ścieki ze skanalizowanego obszaru będą odprowadzane do istniejącej oczyszczalni ścieków w Krasocinie.
- Odprowadzenie wód opadowych – powierzchniowe.
- Dostęp komunikacyjny do nieruchomości gdzie będą zlokalizowane projektowane przepompownie ścieków zapewniony zostanie z dróg publicznych poprzez planowane zjazdy. Realizacja inwestycji w zakresie umieszczenia urządzeń infrastruktury technicznej w pasie drogowym dróg powiatowych niezwiązanych z potrzebami zarządzania drogą i potrzebami ruchu drogowego – projektowanej sieci kanalizacyjnej – zgodnie z decyzją z dnia 10.03.2010 r. Zarządu Dróg Powiatowych we Włoszczowie (znak: ZDP 7331/20/10).
- W przypadku przekroczenia rzek lub cieków wodnych urządzeniami technicznymi zobowiązuje się inwestora do uzgodnienia warunków wykonania przejścia danego urządzenia lub lokalizacji z jednostkami gospodarującymi wodami – Świętokrzyski Zarząd Melioracji i Urządzeń Wodnych w Kielcach,
- W przypadku przejść pod rowami melioracyjnymi zobowiązuje się inwestora do uzgodnienia projektu budowlanego z jednostkami gospodarującymi wodami – Świętokrzyski Zarząd Melioracji i Urządzeń Wodnych w Kielcach.

### **2.4. Wymagania dotyczące ochrony interesów osób trzecich:**

- Inwestycje należy realizować zapewniając poszanowanie występujących, uzasadnionych interesów osób trzecich. Realizacja przedmiotowego zamierzenia inwestycyjnego nie może naruszać przepisów art. 5 ustawy z dnia 7 lipca 1994r. Prawo budowlane (Dz. U. z 2003r. Nr 207, poz. 2016 z póź. zm.) tj. powodować ograniczenia dostępu do drogi publicznej, możliwości korzystania z wody, kanalizacji, energii elektrycznej i ciepłej oraz środków łączności, dostępu do światła dziennego do pomieszczeń przeznaczonych na pobyt ludzi – na nieruchomościach sąsiednich. Należy zapewnić ochronę przed uciążliwościami powodowanymi przez hałas, wibracje, zakłócenia elektryczne i promieniowanie, a także przed zanieczyszczeniem powietrza, wody i gleby. W przypadku kolizji inwestycji z istniejącą infrastrukturą techniczną należy usunąć je w uzgodnieniu z właściwymi gestorami sieci.
- Inwestor powinien posiadać prawo do dysponowania nieruchomością na cele budowlane, o jakich mowa w art. 3 pkt. 11 ustawy z dnia 7 lipca 1994r. Prawo Budowlane (Dz. U. z 2003 r. Nr 207, poz. 2016 z póź. zm.).
- Decyzja niniejsza nie rodzi praw do terenu oraz nie narusza prawa własności i uprawnień osób trzecich (art. 63 ust. 2 ustawy o planowaniu i zagospodarowaniu przestrzennym).
- Działka nr ew. 167/10 obręb Borowiec objęta inwestycją wymaga uzyskania decyzji na wyłączenie gruntów z produkcji rolnej.

### **2.5. Ochrona obiektów budowlanych na terenach górniczych:**

Nieruchomość objęta niniejszą decyzją, jest zlokalizowana poza terenami górniczymi, w związku z tym realizacja przedsięwzięcia inwestycyjnego nie podlega wymogom i uwarunkowaniom określonym w ustawie z dnia 4 lutego 1994 r. Prawo Górnicze i Geologiczne (Dz. U. z 1994 r. Nr 27 poz. 96 z późn. zm.).

### **3. Linie rozgraniczające teren inwestycji:**

Projektowana inwestycja winna mieścić się w liniach rozgraniczających w załącznikach graficznych nr 1, 2, 3, 4, 5, 6, 7, 8, 9, 10, 11, 12 i 13 do niniejszej decyzji.

Niniejsza decyzja nie rodzi praw do terenu oraz nie narusza prawa własności i uprawnień osób trzecich (art. 63 ust. 2 ustawy z dnia 27 marca 2003 r. o planowaniu i zagospodarowaniu przestrzennym).

Zgodnie z przepisami art. 63 ust. 4 ww ustawy wnioskodawcy, który nie uzyskał prawa do terenu, nie przysługuje roszczenie o zwrot nakładów, poniesionych w związku z otrzymaną decyzją, ustalającą warunki zabudowy.

Stwierdza się wygaśnięcie decyzji o ustaleniu lokalizacji inwestycji celu publicznego, jeżeli inny wnioskodawca uzyskał pozwolenie na budowę lub dla tego terenu uchwalono plan miejscowy, którego ustalenia są inne, niż w wydanej decyzji.

#### **UZASADNIENIE:**

PPUH „ADIR” Sp. z o.o., działający w imieniu Wnioskodawcy, Gminy Krasocin, złożył w dniu 8.04.2010 r. wniosek o ustaleniu lokalizacji inwestycji celu publicznego w związku z planowaną inwestycją, polegającą na budowie kanalizacji sanitarnej dla miejscowości Świdno, Borowiec, Krasocin, gm. Krasocin zlokalizowanych na działkach:

obręb 21 Świdno – numery ewidencyjne działek:

4058, 4243, 4263, 4278, 4316, 4317, 4351, 4352, 4360, 4441/1, 4441/2, 4442, 4455, 4457, 4458, 4459, 4461/3, 4466, 4467, 4469, 4471, 4472, 4473, 4529, 4715/2, 4737.

obręb 1 Borowiec – numery ewidencyjne działek:

163, 164, 165/1, 166/3, 167/5, 167/10, 168/1, 169, 179, 180, 181, 182, 184, 189/1, 189/2, 189/3, 201, 205/1, 205/2, 209, 213, 219, 286, 287/1, 348/1, 376, 463.

obręb 11 Krasocin – numery ewidencyjne działek:

415, 1315.

W sytuacji braku planu miejscowego planu zagospodarowania przestrzennego – stosownie do art. 4 ust. 2 i art. 50 ust. 1 ustawy o planowaniu i zagospodarowaniu przestrzennym – powyższa inwestycja wymaga określenia sposobu zagospodarowania i warunków zabudowy w drodze decyzji o ustaleniu lokalizacji inwestycji celu publicznego.

Wniosek inwestora zawierał niezbędne określenia, wyszczególnione w art. 52 ust. 2 ustawy o planowaniu i zagospodarowaniu przestrzennym.

Projekt decyzji sporządzony i podpisany przez urbanistę mgr Bohdana Wrzeszcza został uzgodniony:

1) zakresu ochrony gruntów rolnych ze Starostą Powiatu Włoszczowskiego, postanowieniem znak: ROL.VI.6018- 60/10 z dnia 25.05.2010r., z którego wynika, że dla działki nr ew. 167/10 obręb Borowiec należy uzyskać decyzję na wyłączenie gruntów z produkcji rolnej,

2) z zakresu spraw melioracji wodnych tj. ze Świętokrzyskim Zarządem Melioracji i Urządzeń Wodnych w Kielcach, postanowieniem znak: SZMiUW.TT-444-RW/213/10 z dnia 02.06.2010r.

3) z zakresu obszarów przyległych do pasa drogowego z Zarządem Dróg Powiatowych we Włoszczowie, postanowieniem znak: ZDP- 7331/110/10 z dnia 24.05.2010r.,

4) zakresu ochrony gruntów leśnych z Regionalnym Dyrektorem Lasów Państwowych w Radomiu, postanowieniem znak: ZZ-2127 P – 79/10 z dnia 08.06.2010r., z którego wynika, że nie ma konieczności uzyskania decyzji na wyłączenie gruntów z produkcji leśnej dla planowanej inwestycji,

5) z zakresu obszarów objętych ochroną na podstawie przepisów o ochronie przyrody tj. Regionalnym Dyrektorem Ochrony Środowiska w Kielcach – milcząca zgoda.

W toku postępowania organ przeprowadził analizę, o której mowa w art. 53 ust. 3 ustawy z dnia 27 marca 2003 r. o planowaniu i zagospodarowaniu przestrzennym (Dz.U. z 2003 r. Nr 80, poz. 717 z późn. zm.). W analizie tej ustalono m.in. stan prawny terenu, na którym przewiduje się realizację inwestycji oraz warunki w zakresie ochrony środowiska.

Teren objęty wnioskiem, nie wymaga zgody na zmianę przeznaczenia gruntów rolnych na cele nierolnicze – stosownie do wymagań ustawy z dnia 3 lutego 1995 r. o ochronie gruntów rolnych i leśnych (Dz. U. z 2004 r. Nr 121, poz. 1266 z późn. zm.).

Stosownie do Rozporządzenia Rady Ministrów z dnia 9 listopada 2004 r. w sprawie określenia rodzajów przedsięwzięć mogących znacząco oddziaływać na środowisko oraz szczegółowych uwarunkowań związanych z kwalifikowaniem przedsięwzięcia do sporządzenia raportu o oddziaływaniu na środowisko (Dz. U. z 2004 r. Nr 257, poz. 2573 z późn. zmianami), powyższa inwestycja jest do nich zaliczana.



Projektowane przedsięwzięcie nie jest sprzeczne z polityką Gminy Krasocin, określoną w „Studium uwarunkowań i kierunków zagospodarowania przestrzennego gminy Krasocin”.  
Decyzja niniejsza w całości uwzględnia wniosek Gminy Krasocin, 29-105 Krasocin, ul. Macierzy Szkolnej 1, z dnia 8 kwietnia 2010 r.

**Biorąc powyższe pod uwagę należało orzec jak w sentencji.**

**Pouczenie:**

1. Decyzja o ustaleniu lokalizacji inwestycji celu publicznego wiąże organ wydający decyzje o pozwoleniu na budowę (art. 55 ustawy o planowaniu i zagospodarowaniu przestrzennym).
2. Decyzja niniejsza nie uprawnia do podejmowania działań związanych z prowadzeniem prac budowlanych.
3. W celu uzyskania pozwolenia na budowę inwestor wystąpi do Starosty Powiatu Włoszczowskiego w trybie art. 32 i 33 ustawy z dnia 7 lipca 1994r. Prawo Budowlane (t. j. Dz. U. z 2003r. Nr 207, poz. 2016 z póź. zm.) załączając dokumenty przewidziane regulacjami ustawy.
4. Niniejsza decyzja traci ważność, jeżeli:
  - inny inwestor uzyska pozwolenie na budowę;
  - z dniem wejścia w życie miejscowego planu zagospodarowania przestrzennego lub jego zmiany, i gdy wydana decyzja będzie sprzeczna z jego ustaleniami.
5. Nie stwierdza się nieważności decyzji o ustaleniu lokalizacji inwestycji celu publicznego, jeżeli od dnia jej doręczenia upłynie 12 miesięcy.
6. Nie uchyla się decyzji o ustaleniu lokalizacji inwestycji celu publicznego w przypadku wznowienia postępowania na podstawie art. 145 §1 pkt.4 Kodeksu Postępowania Administracyjnego, jeżeli upłynęło 12 miesięcy od dnia doręczenia lub ogłoszenia.
7. Wnioskodawcy, który nie uzyska prawa do dysponowania terenem na cele budowy kanalizacji nie przysługuje roszczenie o zwrot poniesionych nakładów w związku z otrzymaną decyzją o ustaleniu lokalizacji inwestycji celu publicznego (art. 63 ust. 4 ustawy o planowaniu i zagospodarowaniu przestrzennym).
8. Od niniejszej decyzji służy stronom odwołanie do Samorządowego Kolegium Odwoławczego w Kielcach, za pośrednictwem Wójta Gminy Krasocin, które należy wnieść w terminie 14 dni od daty doręczenia.

Decyzja zwolniona z opłaty skarbowej zgodnie z ustawą o opłacie skarbowej z dnia 16.11.2006r. (Dz. U. z 2006 r. Nr 225 poz. 1635 z późn. zm.).

**Załączniki:**

- A – Część graficzna.
- Nr 1 – Część graficzna.
- Nr 2 – Część graficzna.
- Nr 3 – Część graficzna.
- Nr 4 – Część graficzna.
- Nr 5 – Część graficzna.
- Nr 6 – Część graficzna.
- Nr 7 – Część graficzna.
- Nr 8 – Część graficzna.
- Nr 9 – Część graficzna.
- Nr 10 – Część graficzna.
- Nr 11 – Część graficzna.
- Nr 12 – Część graficzna.
- Nr 13 – Część graficzna.
- Nr 14 – Część opisowa – analiza.

**Otrzymują:**

1. Gmina Krasocin  
29-105 Krasocin, ul. Macierzy Szkolnej 1
2. PPUH „ADIR” Sp. z o.o.  
25-009 Kielce, ul. Zamkowa 4



**Z up. WÓJTA**

*mgr inż. Dariusz Klimczyk*  
**ZASTĘPCA WÓJTA**

*Za zgodność  
z oryginałem*

**PREZES ZARZĄDU**  
*mgr inż. Maria Keczowska*

3. Strony postępowania wg odrębnego wykazu  
4. a/a

Sporządził:  
mgr Bohdan Wrzeszcz  
Okręgowa Izba Urbanistów w Warszawie  
Nr ew. WA-337  
Opracowanie:  
Biuro Studiów i Projektów  
„KONTAKT”  
ul. Rudnickiego 3/36  
97-300 Piotrków Trybunalski  
tel./fax (0-44) 646-78-71

Decyzja na jej podstawie  
i podlega zaskarżeniu  
nie wnosząc skargi  
w ustawowo określonym terminie.

Dnia 30. 08. 2010.

Z up. W. OJTA  
Lucja  
sekretarz gminy

**URZĄD GMINY**  
29-105 Krasocin, ul. M. Szkolnej 1  
woj. świętokrzyskie  
NIP 656-000-39-88  
tel. (41) 39-17-026; fax 39-17-010

Za zgodność  
z oryginałem  
PREZES ZARZĄDU  
mgr inż. Maria Kępczowska

Nasz znak: PPIB-I-7331/CP/3/2010

**ANALIZA URBANISTYCZNO-ARCHITEKTONICZNA  
ZAŁĄCZNIK NR 14  
DO DECYZJI O USTALENIE LOKALIZACJI INWESTYCJI  
CELU PUBLICZNEGO Z DNIA 20.07.2010 r.**

polegającej na budowie kanalizacji sanitarnej dla miejscowości Świdno, Borowiec, Krasocin, gm. Krasocin zlokalizowanych na działkach:

obręb 21 Świdno – numery ewidencyjne działek:

4058, 4243, 4263, 4278, 4316, 4317, 4351, 4352, 4360, 4441/1, 4441/2, 4442, 4455, 4457, 4458, 4459, 4461/3, 4466, 4467, 4469, 4471, 4472, 4473, 4529, 4715/2, 4737.

obręb 1 Borowiec – numery ewidencyjne działek:

163, 164, 165/1, 166/3, 167/5, 167/10, 168/1, 169, 179, 180, 181, 182, 184, 189/1, 189/2, 189/3, 201, 205/1, 205/2, 209, 213, 219, 286, 287/1, 348/1, 376, 463.

obręb 11 Krasocin – numery ewidencyjne działek:

415, 1315.

Po przeprowadzeniu analizy o której mowa w art. 53, ust. 3 ustawy o planowaniu i zagospodarowaniu przestrzennym (Dz. U. z 2003 r. Nr 80, poz. 717; z 2004 r. Nr 6, poz. 41, Nr 141, poz. 1492; z 2005 r. Nr 113, poz. 954, Nr 130, poz. 1087; z 2006 r. Nr 45, poz. 319, Nr 225, poz. 1635; z 2007 r. Nr 127, poz. 880; z 2008 r. Nr 199, poz. 1227, Nr 201, poz. 1237) stwierdza się:

1. W trybie art. 53 ust. 3 pkt. 1:

- Warunki i zasady zagospodarowania terenu przedmiotowej inwestycji wynikają z przepisów odrębnych.
- Planowana inwestycja polegać będzie na budowie sieci kanalizacji sanitarnej grawitacyjno-tłocznej, służącej do odprowadzania ścieków sanitarnych z miejscowości Świdno, Borowiec, Krasocin.
- Planowana inwestycja jako sama w sobie przyczyni się do poprawienia warunków sanitarnych i zdrowotnych na tym terenie, gdyż zlikwidowane zostaną nieszczelne szamba a ścieki komunalne odprowadzane będą do oczyszczalni ścieków. Ponadto cała kanalizacja sanitarna zaprojektowana jest tak, aby nie kolidowała z otaczającym krajobrazem oraz istniejącym uzbrojeniem terenu, a roboty budowlane nie wyrządziły żadnych szkód w przyrodzie i nie były uciążliwe dla otoczenia. Realizacja przedmiotowej inwestycji nie będzie ponadnormatywnie oddziaływała na stan poszczególnych elementów środowiska naturalnego i nie spowoduje w nim negatywnych zmian.
- Realizacja przedmiotowej inwestycji jest częścią programu budowy kanalizacji sanitarnej w gm. Krasocin.

2. W trybie art. 53 ust. 3 pkt. 2:

- Teren realizacji inwestycji położony jest na działkach j/w.

**ustala się że:**

1. Inwestor uzyska:

- uzgodnienie w zakresie czasowego wejścia z pracami budowlanymi w obrębie pasa drogowego od zarządcy drogi,
- uzgodnienia w zakresie czasowego wejścia z pracami budowlanymi na teren nieruchomości stanowiących własność osób fizycznych i prawnych – właścicieli działek,
- uzgodnienie projektu budowlanego z ZUD we Włoszczowie,
- uzgodnienia wynikające z charakteru inwestycji.

2. Lokalizacja inwestycji nie będzie naruszać praw i interesów osób trzecich i nie będzie kolidować z istniejącym i projektowanym uzbrojeniem terenu.

3. W celu uzyskania pozwolenia na budowę inwestor wystąpi do Starosty Powiatu Włoszczowskiego w trybie art. 32 i 33 ustawy z dnia 7 lipca 1994 r. Prawo Budowlane (Dz. U. z 2006 r. Nr 156, poz. 1118 z późn. zmianami) załączając dokumenty przewidziane regulacjami ustawy.

Za zgodności  
z orzeczeniem Zarządu  
PREZES  
mgr inż. Małgorzata Kuczkowska

Z up. WÓJTA  
mgr inż. Dariusz Klimczyk  
ZASTĘPCA WÓJTA

Włoszczowa 2010-08-13

**OPINIA ZUDP Nr. 112/2010**

z dnia 12.08.2010 r

uzgodnienia usytuowania projektowanych sieci uzbrojenia terenu

**przedmiot uzgodnienia:** budowa sieci kanalizacji sanitarnej wraz z przyłączami, przepompowniami i ich zasilaniem energetycznym we wsi Świdno – Borowiec - Krasocin gm. Krasocin.

Dla: Gminy Krasocin

ul. Macierzy Szkolnej 1  
29-105 Krasocin

Znak :GKN.II.7442-112/2010

z dnia 02.08.2010 r

Zespół Uzgadniania Dokumentacji Projektowej **uzgadnia** usytuowanie przedłożonego opracowania z zachowaniem poniższych uwag i zaleceń) dla obiektu położonego: **w obr. Świdno-Borowiec-Krasocin**.

**UWAGI I ZALECENIA**

1. Uzgodnienie usytuowania projektowanych sieci uzbrojenia terenu zachowuje ważność przez okres 3 lat od dnia wydania opinii w sprawie uzgadniania usytuowania projektowanych sieci uzbrojenia terenu. Uzgodnienie traci ważność w przypadku, o którym mowa w § 13 rozporządzenia Ministra Rozwoju Regionalnego i Budownictwa z dnia 2 kwietnia 2001 r w sprawie geodezyjnej ewidencji sieci uzbrojenia terenu oraz zespołów uzgadniania dokumentacji projektowej (Dz. U. Nr 38 poz.455).
2. Wszelkie zaistniałe zmiany uzgodnionego opracowania projektowego wymagają powtórnego uzgodnienia w ZUDP.
3. **Uzgodnione usytuowanie sieci uzbrojenia terenu podlega wytyczeniu i geodezyjnej inwentaryzacji powykonawczej** przez jednostki uprawnione do wykonywania prac geodezyjnych. Geodezyjne pomiary powykonawcze sieci podziemnego uzbrojenia terenu, układanej w otwartych wykopach należy wykonać przed ich zasypaniem.
4. W razie niezgodności realizacji sieci uzbrojenia terenu z uzgodnionym projektem inwestor zobowiązany jest przedłożyć mapę z wynikami pomiarów powykonawczych właściwemu organowi administracji architektoniczno - budowlanej.
5. Integralną częścią opinii jest załącznik graficzny opieczetowany i podpisany przez Przewodniczącego Zespołu.
6. **Przy zbliżeniach i skrzyżowaniach projektowanych sieci z istniejącym uzbrojeniem, prace ziemne należy wykonywać ręcznie w porozumieniu z użytkownikiem sieci.**
7. **Nakłada się obowiązek chronienia znaków geodezyjnych** przy prowadzonych pracach ziemnych pod rygorem odpowiedzialności sądowej – podstawa prawna : Rozporządzenie Ministra Spraw Wewnętrznych i Administracji z dnia 15.04.1999 r. w sprawie ochrony znaków geodezyjnych (Dz. U. Nr. 45, poz.454).
8. Uzgodniono w oparciu o Rozporządzenie Ministra Rozwoju Regionalnego i Budownictwa z dnia 2 kwietnia 2001 r. w sprawie geodezyjnej sieci uzbrojenia terenu oraz zespołów uzgadniania dokumentacji projektowej (Dz. U. Nr 38, poz.455) oraz Zarządzenie nr.34/2001 Starosty Włoszczowskiego z dnia 31 października 2001 roku.
9. Uwagi i zalecenia konsultantów: -

**Uwagi i zalecenia członków Zespołu:** dokumentację należy uzgodnić branżowo z Telekomunikacją i Energetyką.

Za zgodność  
z oryginałem  
PRZEWODNICZĄCY  
mgr inż. Włodzimierz Milej  
Kępczowska

ZATWIERDZAM

Z up. STAROSTY

inż. Włodzimierz Milej  
Przewodniczący Zespołu Uzgadniania  
Dokumentacji Projektowej

ZDP 7331/20/10

## DECYZJA

Na podstawie art.39 ust. 3 i art. 40 ust. 1,2 i 3, ustawy z dnia 21 marca 1985 r. o drogach publicznych ( Dz.U. z 2004, Nr 204 poz. 2086 ze zmianami) , § 2 ust. 1 rozporządzenia Rady Ministrów z dnia 1 czerwca 2004 r. w sprawie określenia warunków udzielania zezwoleń na zajęcie pasa drogowego (Dz.U Nr 140 poz. 1481), a także uchwały Nr 29/05 Zarządu Powiatu Włoszczowskiego z dnia 05 sierpnia 2005 r. w sprawie upoważnienia dyrektora Zarządu Dróg Powiatowych we Włoszczowie do załatwiania spraw należących do kompetencji zarządcy drogi, w tym do wydawania decyzji administracyjnych i postanowień w sprawach określonych w przepisach ustawy o drogach publicznych i w przepisach wykonawczych do tej ustawy oraz art. 104 kpa po rozpatrzeniu wniosku złożonego przez **Przedsiębiorstwo Produkcyjno –Usługowo –Handlowe „ADIR”Sp. z o.o. ul. Zamkowa 4, 25 – 009 Kielce** w sprawie uzgodnienia projektu inwestycyjnego pn.: **„Budowa sieci kanalizacji sanitarnej w miejscowości Świdno, Borowiec, Krasocin, gmina Krasocin”**

### zezwała się wnioskodawcy

1. Na lokalizację w pasie drogowym drogi powiatowej Nr 0258 T Oleszno – Świdno – Krasocin urządzeń infrastruktury technicznej niezwiązanych z potrzebami zarządzania drogą i potrzebami ruchu drogowego – projektowanej sieci kanalizacyjnej.
2. Sieć kanalizacyjną zaprojektować z zachowaniem następujących warunków:
  - a) w miejscowości Świdno na wysokości posesji nr 14, 16 i 17 sieć kanalizacyjną zaprojektować w poboczu w odległości nie mniejszej niż 1,5 m od krawędzi jezdni,
  - b) w miejscowości Świdno na skrzyżowaniu z drogą gminną należy zwrócić szczególną uwagę na istniejącą kanalizację deszczową,
  - c) na odcinku od działki nr 4536 do działki 4541 sieć kanalizacyjną zaprojektować w odległości nie ni mniejszej niż 2,50 m od krawędzi jezdni,
  - d) na pozostały odcinku projektowaną sieć kanalizacyjną umieścić poza pasem drogowym,
  - e) przejścia poprzeczne pod jezdnią wykonać metodą przecisku lub przewiertu w rurach ochronnych min 1,50 m poniżej niwelety jezdni oraz w przypadku występowania rowów przydrożnych 0,60 m od dna rowu,
  - f) komory przecisku lub przewiertu zaprojektować poza pasem drogowym,
  - g) wykopy w pasie drogowym zaprojektować jako wąsko przestrzenne z zabezpieczeniem skarp przed obrywaniem się,
  - h) w przypadku uszkodzenia, podczas wykonywania prac, elementów pasa drogowego należy przywrócić je do stanu pierwotnego,
  - i) po zakończeniu prac należy przywrócić cały pas drogowy do stanu pierwotnego,
  - j) wykonawca sieci kanalizacyjnej na czas prowadzenia robót w pasie drogowy zobowiązany jest opracować projekt czasowej organizacji ruchu drogowego, który należy uzgodnić w Starostwie Powiatowym we Włoszczowie, KP Policji oraz Zarządzie Dróg.**
3. Zobowiązuje się inwestora przed przystąpieniem do wykonywania robót w pasie drogowym do:
  - uzyskania pozwolenia na budowę lub zgłoszenie budowy albo wykonania robót budowlanych,
  - wystąpienia do zarządcy drogi o wydanie decyzji na prowadzenie robót w pasie drogowym i ustalenie za powyższe opłaty oraz decyzji ustalającej opłatę za umieszczenie w pasie drogowym urządzeń infrastruktury technicznej niezwiązanych z potrzebami zarządzania drogami lub potrzebami ruchu drogowego pod rygorem zastosowania art. 162 Kpa

## UZASADNIENIE

Zgodnie z art. 39 ust. 1 pkt 1 ustawy o drogach publicznych zabronione jest lokalizowanie obiektów i urządzeń infrastruktury technicznej niezwiązanych z potrzebami zarządzania drogami lub potrzebami ruchu drogowego. Wyjątek stanowi zapis ust. 3 cyt. przepisu, zgodnie z którym umieszczenie w pasie drogowym urządzeń nie związanych z potrzebami ruchu może nastąpić za zezwoleniem właściwego zarządcy drogi.

Zgodnie z art. 40 ust. 1, 2 i 3 ustawy o drogach publicznych zajęcie pasa drogowego w celu umieszczenia w nim urządzeń infrastruktury technicznej niezwiązanych z potrzebami zarządzania drogami lub potrzebami ruchu drogowego i prowadzenia robót związanych z tym umieszczeniem może nastąpić wyłącznie za zezwoleniem zarządcy drogi, wydanym w drodze decyzji administracyjnej; za zajęcie pasa drogowego pobiera się opłaty, naliczane w oparciu o stawki podane w uchwale Rady Powiatu Włoszczowskiego Nr XV/93/04 z dnia 26.02.2004 r. w sprawie wysokości stawek opłat za zajęcie pasa drogowego (Dz.U.woj.św. Nr 51 z 16.04.2004 r.) oraz uchwały Rady Powiatu Włoszczowskiego Nr XXXV/188/06 z dnia 27 stycznia w sprawie zmiany w uchwale Nr XV/93/04 (Dz.U. woj.św. Nr 74 poz. 1014 z dnia 16.03.2006r).

W związku z powyższym przed rozpoczęciem prac związanych z umieszczeniem w/w infrastruktury technicznej w pasie drogowym należy wystąpić do Zarządu Dróg Powiatowych we Włoszczowie z wnioskiem o uzyskanie zezwolenia

- na prowadzenie robót w pasie drogowym,
- na umieszczenie przedmiotowych urządzeń w pasie drogowym.

## POUCZENIE

Od niniejszej decyzji służy stronie odwołanie do Samorządowego Kolegium Odwoławczego w Kielcach za moim pośrednictwem w terminie 14 dni od dnia jej doręczenia.

Otrzymują:

**Przedsiębiorstwo**  
**Produkcyjno – Usługowo – Handlowe**  
**„ADIR” Sp. z o.o.**  
**ul. Zamkowa 4, 25 – 009 Kielce**

**DYREKTOR**  
Zarządu Dróg Powiatowych

*mgr Norbert Gąsieniec*

*Za zgodność  
z oryginałem*

**PREZES ZARZĄDU**  
*mgr inż. Maria Kęczkowska*

### DECYZJA

Na podstawie art. 39 ust. 3 i art. 40 ust. 1, 2 pkt. 2 ustawy z dnia 21 marca 1985 r. o drogach publicznych (Dz. U. Nr 204 z 2004r. poz. 2086 ze zm.) oraz art. 104 ustawy z dnia 14 czerwca 1960r. – Kodeks Postępowania Administracyjnego (Dz. U. Nr 98 z 2000r. poz. 1071 ze zm.), po rozpatrzeniu wniosku złożonego przez:

Przedsiębiorstwo Produkcyjno – Usługowo – Handlowe „Adir” Sp. z o.o. ul. Zamkowa 4 25-009 Kielce sprawie wyrażenia zgody na umieszczenie projektowanej kanalizacji sanitarnej w drogach gminnych: Świdno – Chotów droga nr 001315T (działki nr ew. 4058 i 4278 obręb Świdno) oraz Krasocin – Borowiec przez wieś droga nr 001323T (działki nr ew. 164, 376 i 286 obręb Borowiec oraz działka nr ew. 415 obręb Krasocin) i Ostrówek – Podlesie – Świdno droga nr 001321 T (działka nr ew. 4529 obręb Świdno),

#### zezwalam

na umieszczenie projektowanej sieci kanalizacji sanitarnej w pasie drogi gminnej tj. Świdno – Chotów droga nr 001315T (działki nr ew. 4058 i 4278 obręb Świdno) oraz Krasocin – Borowiec przez wieś droga nr 001323T (działki nr ew. 164, 376 i 286 obręb Borowiec oraz działka nr ew. 415 obręb Krasocin) i Ostrówek – Podlesie – Świdno droga nr 001321 T (działka nr ew. 4529 obręb Świdno), zgodnie z przedłożonym załącznikiem graficznym do wniosku, przy zachowaniu następujących warunków:

- wykonanie przejść poprzecznych dla działek 4278 obręb Świdno i 164 obręb Borowiec należy zaprojektować w rurze ochronnej metodą przewiertu lub przecisku, dla pozostałych działek dopuszcza się wykonanie przejść poprzecznych w rurze ochronnej rozkopem otwartym,
- umieszczenie w pasie drogowym urządzeń infrastruktury technicznej nie związanej z drogą nie może naruszać elementów drogi, ani utrudniać jej przebudowy, remontów lub modernizacji oraz przyczynić się do czasowego lub trwałego zagrożenia bezpieczeństwa ruchu drogowego,
- wykopy prowadzone w pasie dróg gminnych należy zaprojektować jako wąskoprzestrzenne z zabezpieczeniem przed obrywaniem skarp ,
- odbudowę należy wykonać przez zasypkę gruntem rodzimym warstwami grubości 20 cm z zagęszczeniem mechanicznym gruntu do wskaźnika 1,0 w przypadku wystąpienia gruntów pylastych, gliniastych, skalnych itp. należy takie grunty wymienić na grunty piaszczyste, na odcinkach gdzie sieć kanalizacyjna przebiega w poboczu po zakończeniu prac pobocze należy utwardzić materiałem kamiennym, grubość warstw po zagęszczeniu nie mniejsza niż 10cm,
- w miejscach gdzie sieć kanalizacyjna będzie przebiegać w jezdni należy wykonać odbudowę poszczególnych warstw podbudowy wraz z nawierzchnią zgodnie z zaleceniami normowymi, warunkami technicznymi, specyfikacjami oraz należy ułożyć warstwę bitumiczną na szerokości wyciętej nawierzchni.  
Grubość warstwy nawierzchni bitumicznej dostosować do grubości istniejącej nawierzchni,
- wykonawca sieci kanalizacyjnej na czas prowadzenia robót w pasie drogowym zobowiązany jest opracować projekt czasowej organizacji ruchu drogowego, który należy uzgodnić w Starostwie Powiatowym we Włoszczowie, KP Policji oraz Urzędzie Gminy Krasocin,
- wykonawca robót bezpośrednio po umieszczeniu urządzenia obcego w pasie drogowym uporządkuje teren pasa drogowego.

Niniejsza zgoda dotyczy jedynie umieszczenia urządzenia obcego w pasie drogi gminnej.

#### Uzasadnienie

Zgodnie z art.39 ust.1 pkt. 1 ustawy o drogach publicznych zabronione jest lokalizowanie obiektów i urządzeń infrastruktury technicznej niezwiązanych z potrzebami zarządzania

drogami lub potrzebami ruchu drogowego, wyjątek stanowi zapis 3 cyt. przepisu, zgodnie z którym w szczególnie uzasadnionych przypadkach umieszczenie w pasie drogowym urządzeń nie związanych z potrzebami ruchu może nastąpić za zezwoleniem właściwego zarządcy drogi.

W uznaniu organu I instancji w sprawie niniejszej zachodzą przesłanki określone w art.39 ust.3 ustawy uzasadniające wyrażenie zgody na zlokalizowanie w pasie drogowym drogi: Świdno – Chotów droga nr 001315T (działki nr ew. 4058 i 4278 obręb Świdno) oraz Krasocin – Borowiec przez wieś droga nr 001323T (działki nr ew. 164, 376 i 286 obręb Borowiec oraz działka nr ew. 415 obręb Krasocin) Ostrówek – Podlesie – Świdno droga nr 001321 T (działka nr ew. 4529 obręb Świdno) kanalizacji sanitarnej. Lokalizacja nie powinna wpływać negatywnie na funkcjonowanie układu drogowego pod warunkiem zachowania przez stronę w/w warunków.

Ponadto inwestor przed rozpoczęciem robót budowlanych zobowiązany jest do:

- uzyskania pozwolenia na budowę projektowanej inwestycji,
- uzyskania zezwolenia zarządcy drogi na zajęcie pasa drogowego, dotyczącego prowadzenia robót w pasie drogowym.

#### **Pouczenie**

Od niniejszej decyzji przysługuje stronie odwołanie do Samorządowego Kolegium Odwoławczego w Kielcach za pośrednictwem Wójta Gminy Krasocin w terminie 14 dni od daty otrzymania niniejszej decyzji.

#### **Otrzymuje:**

1. PPUH „ADIR” Sp. z o.o. ul. Zamkowa 4 25-009 Kielce
2. a/a



**Z up. WÓJTA**

mgr inż. Dariusz Klimczyk  
ZASTĘPCA WÓJTA

*Za zgodność  
z oryginałem.*

PRZEDSIĘBIORCA  
mgr inż. Maria Keczowska



Krasocin, 22.07.2010r.

PPiB -I- 5548/9D/1/2010

**PPUH „ADIR” Sp. z o.o.**  
**ul. Zamkowa 4 25-009 Kielce**

W związku z wnioskiem dotyczącym umieszczenia projektowanej kanalizacji sanitarnej w drogach gminnych tj. działki nr ew. 358/1 i 228/1 obręb Nowy Dwór, 574 i 411 obręb Sułków, 394, 339 i 337 obręb Ostrów, 4243, 4352, 4318, 4316, 4377 i 4459 obręb Świdno, Urząd Gminy Krasocin wyraża zgodę na umieszczenie w/w urządzenia obcego w drogach gminnych przy zachowaniu następujących warunków:

- wykonanie przejść poprzecznych dla działki 4243 obręb Świdno należy zaprojektować w rurze ochronnej metodą przewiertu lub przecisku, dla pozostałych działek dopuszcza się wykonanie przejść poprzecznych w rurze ochronnej rozkopem otwartym,
- umieszczenie w pasie drogowym urządzeń infrastruktury technicznej nie związanej z drogą nie może naruszać elementów drogi, ani utrudniać jej przebudowy, remontów lub modernizacji oraz przyczynić się do czasowego lub trwałego zagrożenia bezpieczeństwa ruchu drogowego,
- wykopy prowadzone w pasie dróg gminnych należy zaprojektować jako wąskoprzestrzenne z zabezpieczeniem przed obrywaniem skarp ,
- odbudowę należy wykonać przez zasypkę gruntem rodzimym warstwami grubości 20 cm z zagęszczeniem mechanicznym gruntu do wskaźnika 1,0 w przypadku wystąpienia gruntów pylastych, gliniastych, skalnych itp. należy takie grunty wymienić na grunty piaszczyste, na odcinkach gdzie sieć kanalizacyjna przebiega w poboczu po zakończeniu prac pobocze należy utwardzić materiałem kamiennym, grubość warstw po zagęszczeniu nie mniejsza niż 10cm,
- w miejscach gdzie sieć kanalizacyjna będzie przebiegać w jezdni należy wykonać odbudowę poszczególnych warstw podbudowy wraz z nawierzchnią, zgodnie z zaleceniami normowymi, warunkami technicznymi, specyfikacjami oraz w przypadku nawierzchni asfaltowych należy ułożyć warstwę bitumiczną na szerokości wykonywanych robót. Grubość warstwy nawierzchni bitumicznej dostosować do grubości istniejącej nawierzchni. Ponadto inwestor przed rozpoczęciem robót budowlanych zobowiązany jest do uzyskania pozwolenia na budowę projektowanej inwestycji.

**Z up. WÓJTA**

*Dariusz Klimczyk*  
mgr inż. Dariusz Klimczyk  
ZASTĘPCA WÓJTA

*Za zgodność  
z oryginałem*

SEKRETARZ ZARZĄDU  
*Kuczek*  
mgr inż. Daria Kuczekowska

Włoszczowa 06.01.2010r.

ŚZM i UW RW II-442a/1/10

**Przedsiębiorstwo  
Produkcyjno – Usługowo - Handlowe  
„ADIR” Sp. z o.o.  
ul. Zamkowa 4  
25-009 Kielce**

W odpowiedzi na pismo z dnia 11.12.2009 r., znak: AD/WK/162/09 w sprawie uzgodnienia projektu inwestycji: „Budowa kanalizacji sanitarnej dla miejscowości Świdno, Borowiec, Krasocin-gmina Krasocin” pod względem ewentualnych kolizji z rowami i siecią drenarską, Świętokrzyski Zarząd Melioracji i Urządzeń Wodnych w Kielcach, Rejonowy Oddział we Włoszczowie w załączeniu przesyła mapę orientacyjną z lokalizacją rzek (kolor niebieski) i urządzeń melioracji wodnych szczegółowych tj. rowy (kolor czerwony) i uzgadnia lokalizację przedmiotowej inwestycji pod następującymi warunkami:

1. przejście pod dnem rzeki „Białka Krasocka” wykonać metodą przewiertu sterowanego lub przecisku w rurze ochronnej - na gł. min. 1,5m pod dnem rzeki, licząc od dna rzeki do góry rury osłonowej,
2. przejście pod urządzeniami melioracji wodnych szczegółowych tj. rowy wykonać metodą przewiertu sterowanego lub przecisku (metoda zalecana) na gł. min. 1,2m pod dnem rowu, licząc od dna rowu do góry rury osłonowej. W przypadku wykonywania przejść pod rowami melioracyjnymi metodą przekopu, należy po zasypaniu wykopu i zagęszczeniu gruntu zabezpieczyć dno i skarpy rowu poprzez darniowanie na długości przekopu celem zabezpieczenia przed rozmywaniem,
3. miejsca przejść oznaczyć słupkami betonowymi po obu stronach rzeki i rowów w odległości 0,5m od górnej krawędzi skarpy,
4. wszelki ewentualne szkody powstałe na rzecz osób trzecich usunie inwestor we własnym zakresie i na własny koszt,
5. przyległy teren wokół prac należy przywrócić do stanu pierwotnego,
6. wykonać inwentaryzację geodezyjną powykonawczą związaną z przejściami i przesłać ją do Świętokrzyskiego Zarządu Melioracji i Urządzeń Wodnych w Kielcach, Rejonowy Oddział we Włoszczowie,
7. po wykonaniu prac należy zgłosić do ŚZMiUW w Kielcach, Rejonowy Oddział we Włoszczowie.

Zgodnie art.122 ust. 1, pkt 3 ustawy z dnia 18 lipca 2001r. Prawo wodne (tekst jedn. Dz. U. Nr 239 z 2005 r., poz. 2019 z późn. zmianami) na wykonanie przejść kanalizacją sanitarną przez ciek (Białka Krasocka) należy uzyskać pozwolenie wodnoprawne.

Jednocześnie informuje się, że zgodnie z art. 65 ust. 1 pkt 1, w związku z art. 9 ust. 2 pkt 1a wyżej cytowanej ustawy zabrania się niszczenia i uszkodzenia urządzeń wodnych.

Ponadto nadmienia się, że na użytkowniku ciąży obowiązek zawarcia umowy na użytkowanie gruntu Skarbu Państwa z Marszałkiem Województwa zgodnie z art. 20 ustawy Prawo wodne i Rozporządzeniem Rady Ministrów z dnia 18 stycznia 2006r. w sprawie wysokości opłat rocznych za oddanie w użytkowanie gruntów pokrytych wodami (Dz. U. Nr 13, poz. 90).

W/w uzgodnienie nie zwalnia inwestora od uzgodnienia ze ŚZMiUW w Kielcach, Rejonowy Oddział we Włoszczowie operatu wodnoprawnego na przejście kanalizacją sanitarną pod dnem rzeki „Białka Krasocka”.

W załączeniu:

- mapa pogładowa w skali 1:10000 z naniesioną rzeką i urządzeniami melioracji wodnych szczegółowych.

*Za zgodność  
z oryginałem*

PREZES ZARZĄDU  
*[Podpis]*  
mgr inż. Maria Keczowski

KIEROWNIK  
Rejonowego Oddziału  
*[Podpis]*  
mgr inż. Tomasz Dudkowski

Kielce, dn. 2009-12-23

IA - 4330/4/0109

**Przedsiębiorstwo  
Produkcyjno-Usługowo-Handlowe  
ADIR Sp. z o.o.  
ul. Zamkowa 4  
25-009 Kielce**

W odpowiedzi na Państwa pismo znak: AD/WK/165/09 z dnia 17.12..2009 r. (data wpływu 17.12.2009 r.) dot. planowanej budowy kanalizacji sanitarnej w miejscowości: Świdno, Borowiec, Krasocin – gmina Krasocin, Świętokrzyski Wojewódzki Konserwator Zabytków uzgadnia przedłożony projekt.

Planowana inwestycja prowadzona będzie w obrębie lub w bezpośrednim sąsiedztwie stanowisk archeologicznych podlegających ochronie w rozumieniu ustawy z dnia 23 lipca 2003 r. o ochronie zabytków i opiece nad zabytkami (Dz.U. Nr 162 poz. 1568 z dnia 17.09.2003 r.). Stanowiska te zostały wprowadzone do ewidencji konserwatorskiej w ramach ewidencji AZP obszaru 84-58. Zasięg stanowisk zaznaczono na załączniku graficznym do niniejszego pisma. **Wobec powyższego istnieje konieczność zapewnienia przez inwestora ścisłego nadzoru archeologicznego nad całościowymi pracami ziemnymi inwestycyjnymi** - zgodnie z art. 1 pkt 1 ustawy z dnia 22 maja 2009 r. o zmianie ustawy o ochronie zabytków i opiece nad zabytkami (Dz. U. z dnia 23 czerwca 2009 r. Nr 97 poz. 804) w odniesieniu do ustawy z dnia 23 lipca 2003 r. o ochronie zabytków i opiece nad zabytkami.

Ponadto, inwestor musie się liczyć z możliwością rozszerzenia tego nadzoru o ratownicze badania wykopaliskowe w sytuacji ujawnienia w trakcie trwania nadzoru zabytkowych struktur i nawarstwień archeologicznych, wymagających pełnej eksploracji. Zakres takich badań winien być uzgodniony każdorazowo ze stanowiska konserwatorskiego.

ŚWKZ informuje, że wyłącznie zapewnienie ww. warunków daje gwarancję zabezpieczenia właściwej ochrony zabytków archeologicznych znajdujących się na trasie inwestycji, stąd konieczność obsługi ww. zadania przez ekipę (ekipy) badawczą, gwarantującą spełnienie sprecyzowanych powyżej uwarunkowań.

Wykonawca nadzoru i ewentualnych badań archeologicznych winien zostać wyłoniony przez inwestora zgodnie z rozporządzeniem Ministra Kultury z dnia 9 czerwca 2004 r. w sprawie prowadzenia prac konserwatorskich, restauratorskich, robót budowlanych, badań konserwatorskich i architektonicznych, a także innych działań przy zabytku wpisanym do rejestru zabytków oraz badań archeologicznych i poszukiwań ukrytych lub porzuconych zabytków ruchomych (Dz. U. nr 150 poz. 1579 z dnia 30 czerwca 2004 r.).

W załączeniu lista osób fizycznych i podmiotów gospodarczych wykonujących usługi archeologiczne na terenie województwa świętokrzyskiego.

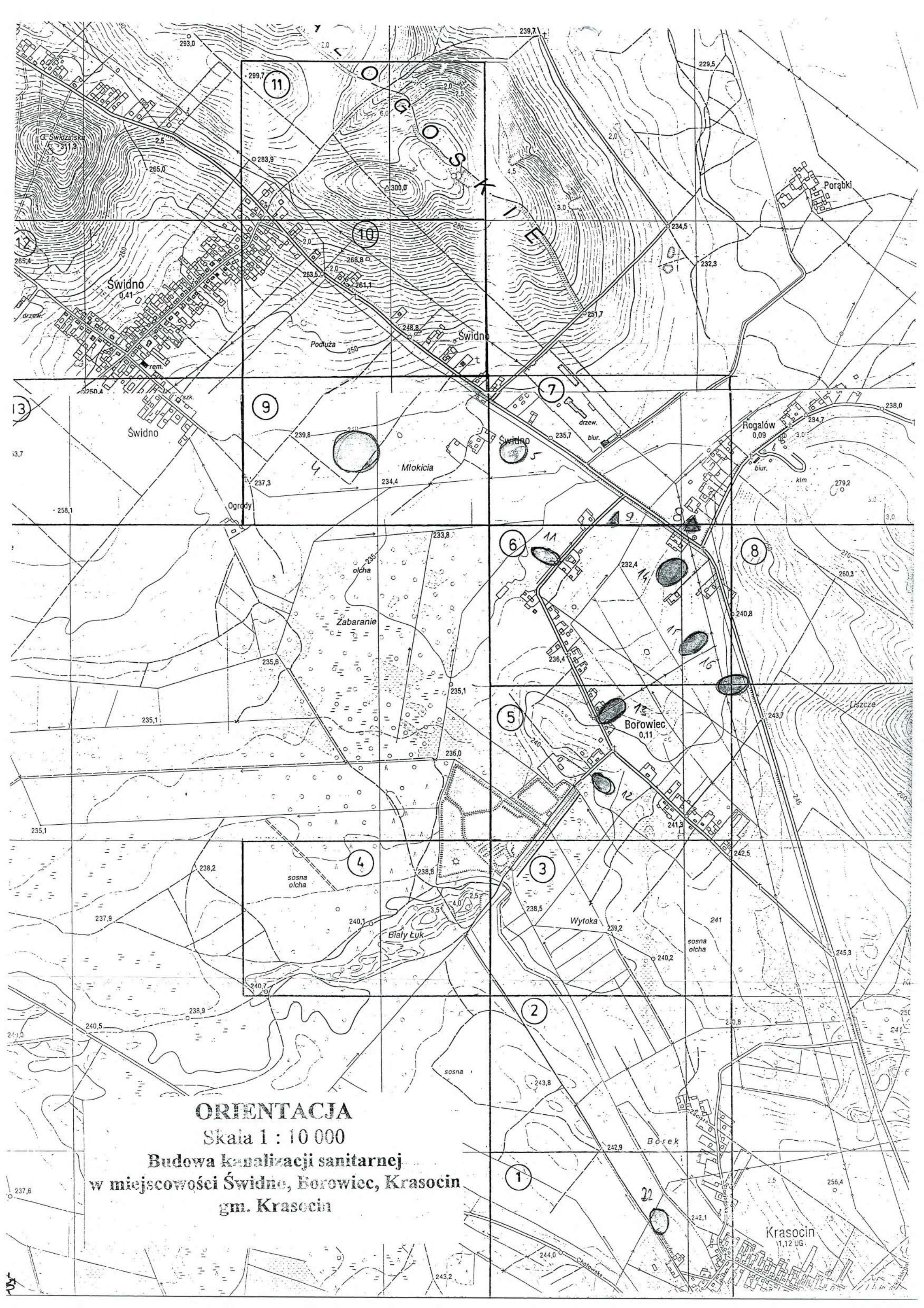
Świętokrzyski Wojewódzki  
Konserwator Zabytków  
*mgr inż. arch. Janusz Cedro*

Otrzymują:

1. Adresat jw.
2. Gmina Krasocin, 29-105 Krasocin, ul. Macierzy Szkolnej 1
3. Aa.

Za zgodność  
z oryginałem

PREZES ZARZĄDU  
*mgr inż. Maria Kępczowska*



# ORIENTACJA

Skala 1 : 10 000

Budowa kanalizacji sanitarnej  
w miejscowości Świdno, Borowiec, Krasocin  
gm. Krasocin

Krasocin  
1,12 UG

## DECYZJA

Na podstawie art. art. 122, 123 ust. 2, 127, 128, 131 i 140 ust. 1 ustawy z dnia 18 lipca 2001 r. - Prawo wodne (j.t. Dz.U. z 2005 r. Nr 239 poz. 2019 z późn. zm.) oraz art. 104 i 107 ustawy z dnia 14 czerwca 1960 r. - Kodeks postępowania administracyjnego (Dz.U. z 2000 r. Nr 98 poz. 1071 z późn. zm.) — po rozpatrzeniu wniosku p. Marii Kęczkowskiej, reprezentującej Przedsiębiorstwo Produkcyjno – Usługowo – Handlowe „ADIR” Sp. z o.o. w Kielcach, ul. Zamkowa 4, działającej na podstawie pełnomocnictwa Wójta Gminy Krasocin, ul. Macierzy Szkolnej 1, 29-105 Krasocin w sprawie udzielenia pozwolenia wodnoprawnego na wykonanie przejścia projektowanym kanałem sanitarnym pod dnem rzeki Białki Krasockiej w miejscowości Borowiec, gmina Krasocin, pow. włoszczowski, woj. świętokrzyskie

### o r z e k a m:

- I. Udzielam **Gminie Krasocin, ul. Macierzy Szkolnej 1, 29-105 Krasocin** pozwolenia wodnoprawnego na wykonanie przejścia na długości 8,0 m projektowanym kanałem sanitarnym o średnicy 110 mm ułożonym w rurze ochronnej stalowej o średnicy 250 mm pod dnem rzeki Białki Krasockiej w km 13+100 w obrębie działki oznaczonej w ewidencji gruntów nr 348/1, położonej w m. Borowiec, gm. Krasocin, z zachowaniem następujących warunków:
  1. wykonania przejścia rurociągiem metodą przewiertu sterowanego,
  2. ułożenia rurociągu w taki sposób, aby odległość od dna rzeki do wierzchu rury ochronnej wynosiła co najmniej 1,5 m (rzędna dna przepustu betonowego przez który przepływa rzeka – 238,20 m n.p.m., rzędna posadowienia górnej części rury ochronnej – 236,66 m n.p.m.).
- II. Zobowiązuję **Gminę Krasocin** do:
  1. trwałego oznakowania trasy rurociągu (miejsca przewiertów) słupkami betonowymi umieszczonymi po obu stronach rzeki w odległości 0,5 m od górnej krawędzi skarpy,
  2. przywrócenia terenów przyległych do rzeki do stanu sprzed rozpoczęcia robót budowlanych,
  3. powiadomienia administratora rzeki o terminie zakończenia robót związanych z przekroczeniem rzeki.
- III. Pozwolenie wodnoprawne nie rodzi praw do nieruchomości i urządzeń wodnych koniecznych do jego realizacji oraz nie narusza praw własności i uprawnień osób trzecich przysługujących wobec tych nieruchomości i urządzeń, a także nie zwalnia od odpowiedzialności za szkody wyrządzone osobom trzecim wynikłe z tytułu eksploatacji.
- IV. Pozwolenie wodnoprawne wygasa, jeżeli zakład nie rozpoczął wykonywania urządzeń wodnych w terminie 2 lat od dnia, w którym pozwolenie wodnoprawne na wykonanie tych urządzeń stało się ostateczne.

### Uzasadnienie:

P. Maria Kęczkowska, reprezentująca Przedsiębiorstwo Produkcyjno – Usługowo – Handlowe „ADIR” Sp. z o.o. w Kielcach, ul. Zamkowa 4, działająca na podstawie pełnomocnictwa Wójta Gminy Krasocin, ul. Macierzy Szkolnej 1, 29-105 Krasocin wystąpiła do Starosty Włoszczowskiego z wnioskiem o udzielenie pozwolenia wodnoprawnego na wykonanie przejścia projektowanym kanałem sanitarnym pod dnem rzeki Białki Krasockiej w miejscowości Borowiec, gm. Krasocin. Do wniosku został dołączony aktualny *Operat wodnoprawny na wykonanie przejścia projektowaną kanalizacją sanitarną pod rzeką Białką Krasocką w km 13+100 w miejscowości Borowiec, gm. Krasocin*, opracowany w kwietniu 2010 r. przez mgr inż. Krystynę Żarowską, spełniający wymogi określone w art. 132 ustawy - Prawo wodne. Wnioskodawca załączył również kserokopię ostatecznej

decyzji Wójta Gminy Krasocin z dnia 20.07.2010 r. o ustaleniu lokalizacji inwestycji celu publicznego oraz opis prowadzenia zamierzonej działalności sporządzony w języku nietechnicznym.

Projektowany kanał sanitarny, który zostanie przeprowadzony pod dnem rzeki Białki Krasockiej odprowadzał będzie ścieki socjalno – bytowe z gospodarstw domowych w Świdnie i Borowcu. Ścieki te trafią do oczyszczalni ścieków w Krasocinie. W miejscu przewiertu rura przewodowa będzie mieć średnicę 110 mm i zostanie ułożona w rurze ochronnej o średnicy 250 mm. Długość przewiertu sterowanego będzie wynosić 8 m, a odległość wierzchu rury osłonowej od dna koryta rzeki – 1,54 m.

Pozwolenie wodnoprawne zostało udzielone pod kilkoma warunkami, dotyczącymi głównie sposobu przeprowadzenia kanału pod dnem rzeki, a wynikającymi z zaproponowanych przez Wnioskodawcę rozwiązań projektowych (uwzględniających także warunki zawarte w piśmie Świętokrzyskiego Zarządu Melioracji i Urządzeń Wodnych w Kielcach Rejonowego Oddziału w Włoszczowie z dnia 6.01.2010 r. znak: SZMiUW RW II-442a/1/10).

W trakcie przeprowadzonego postępowania administracyjnego strony nie wniosły sprzeciwu, co do udzielenia przedmiotowego pozwolenia. Informacja o zamieszczeniu wniosku o udzielenie przedmiotowego pozwolenia w publicznie dostępnym wykazie danych o środowisku i jego ochronie została podana do publicznej wiadomości i widniała na tablicy ogłoszeń tut. Starostwa (fakt ten został odnotowany na kopii informacji znajdującej się w aktach sprawy).

Przed udzieleniem zakładowi pozwolenia na wykonanie urządzeń wodnych, zgodnie z art. 96 ustawy z dnia 3 października 2008 r. o udostępnianiu informacji o środowisku i jego ochronie, udziale społeczeństwa w ochronie środowiska oraz o ocenach oddziaływania na środowisko (Dz. U. Nr 199 poz. 1227), rozważono kwestię możliwego potencjalnego oddziaływania przedsięwzięcia (kwalifikowanego, na podstawie ustawy z dnia 3 października 2008 r. jako przedsięwzięcie inne niż mogące znacząco oddziaływać na środowisko, które nie jest bezpośrednio związane z ochroną obszaru Natura 2000 lub nie wynika z tej ochrony na obszar Natura 2000) na obszar Natura 2000, uznając, że udzielenie pozwolenia we wnioskowanym zakresie nie spowoduje oddziaływania przedsięwzięcia na obszar Natura 2000 - Dolina Górnej Pilicy. Obszar ten, z uwagi na znaczną odległość od miejsca wykonywania przejścia, położony jest poza zasięgiem oddziaływania wykonywanych urządzeń.

W związku z powyższym orzeczono jak w sentencji

*Jednocześnie tut. Organ przypomina o ustawowym obowiązku zawarcia z Marszałkiem Województwa Świętokrzyskiego (po uprawomocnieniu się niniejszej decyzji) umowy o oddanie w użytkowanie gruntu pokrytego wodami, stanowiącymi własność Skarbu Państwa, a będącymi we władaniu Świętokrzyskiego Zarządu Melioracji i Urządzeń Wodnych w Kielcach RO we Włoszczowie - zgodnie z art. 20 ustawy – Prawo wodne. Umowa użytkowania zawierana jest z marszałkiem województwa dla gruntów pokrytych wodami określonymi w art. 11 ust. 1 pkt 4 - Prawa wodnego, w formie aktu notarialnego za opłatą roczną, której wysokość zależy od rodzaju realizowanego przedsięwzięcia oraz ilości metrów kwadratowych użytkowanego gruntu pokrytego wodą. Wysokość stawki rocznej od 1 m<sup>2</sup> gruntu reguluje rozporządzenie Rady Ministrów z dnia 23 grudnia 2002 r. w sprawie wysokości opłat rocznych za oddanie w użytkowanie gruntów pokrytych wodami (Dz.U. Nr 239 poz. 2036 z późn. zm.).*

Od niniejszej decyzji służy odwołanie do Dyrektora Regionalnego Zarządu Gospodarki Wodnej w Warszawie\*, wniesione za pośrednictwem Starosty Włoszczowskiego, w terminie 14 dni od daty doręczenia decyzji.

*Od wydania niniejszej decyzji nie został pobrana opłata skarbową, gdyż w myśl art.7 pkt 3 ustawy z dnia 16 listopada 2006 r. o opłacie skarbowej (Dz.U. Nr 225 poz. 1635 z późn. zm.) jednostki samorządu terytorialnego zwalnia się od opłaty skarbowej.*

**Otrzymują:**

1. strony postępowania wg odrębnego wykazu – w aktach sprawy
2. a/a.

**Do wiadomości:**

Świętokrzyski Zarząd Melioracji  
i Urządzeń Wodnych w Kielcach  
RO we Włoszczowie  
ul. Strażacka 11, 29-100 Włoszczowa



Za zgodność  
z oryginałem  
PREZES ZARZĄDU  
mgr inż. Maria Kędzińska

Z up. STAROSTY  
mgr inż. Cezary Nowak  
KIEROWNIK Wydziału Rolnictwa,  
Leśnictwa i Ochrony Środowiska

\* Dyrektor Regionalnego Zarządu Gospodarki Wodnej w Warszawie, ul. Zarzeczce 13 b, 03-194 Warszawa

Znak: ROL.III.6018a -77/10

### Decyzja

Na podstawie art. 5 i 11 ust. 1 ustawy z dnia 3 lutego 1995 r. o ochronie gruntów rolnych i leśnych (j. t. Dz. U. z 2004 r. Nr 121, poz. 1266 z późn. zm.) oraz art. 104 ustawy z dnia 14 czerwca 1960 r. – Kodeks postępowania administracyjnego (j. t. Dz. U. z 2000 r. Nr 98, poz. 1071 z późn. zm.) – rozpatrzeniu wniosku PPUH „ADIR” Sp. z o.o. w Kielcach, ul. Zamkowa 4, 25 – 009 Kielce, reprezentowanego przez Panią Marię Kęczkowską – Prezesa Zarządu, działającego w imieniu gminy Krasocin, w sprawie wyłączenia z produkcji rolnej gruntu o powierzchni 25 m<sup>2</sup>, stanowiącego część działki nr 167/10, położonej w miejscowości Borowiec, gmina Krasocin,

### o r z e k a m:

1. zezwalam na wyłączenie z produkcji rolnej gruntu rolnego o powierzchni 25 m<sup>2</sup>, stanowiącego część działki o numerze 167/10, położonej w miejscowości Borowiec, gmina Krasocin, oznaczonego w klasyfikacji bonitacyjnej gruntów symbolem LV i wytworzonego z gleb pochodzenia organicznego, z przeznaczeniem pod budowę przepompowni ścieków.

2. ustalam dla Gminy Krasocin, Krasocin, ul. Macierzy Szkolnej 1, 29-105 Krasocin, opłatę z tytułu wyłączenia z produkcji rolnej gruntu o pow. 25 metrów kwadratowych (0,0025 ha) w klasie V należność w wysokości: 145'725 zł/ha x 0,0025 ha = 364,31 zł (słownie: trzysta sześćdziesiąt cztery złote trzydzieści jeden groszy). Należność z tytułu wyłączenia pomniejszam o aktualną wartość gruntu, wyliczoną w oparciu o ceny rynkowe gruntów ustalone przez biegłych Urzędu Skarbowego we Włoszczowie. Wartość wyłączonego gruntu wynosi: 25 m<sup>2</sup> x 8 zł/m<sup>2</sup> = 200 zł (słownie: dwieście złotych).

Należność do uiszczenia na rzecz Skarbu Państwa – Fundusz Ochrony Gruntów Rolnych wynosi 164,31 zł (słownie: sto sześćdziesiąt cztery złote trzydzieści jeden groszy).

3. ustalam dla Gminy Krasocin opłaty roczne płatne przez 10 lat (w latach 2011-2020) w wysokości 36,43 zł.

4. należność za wyłączenie gruntów z produkcji oraz opłaty roczne należy wpłacać na konto Urzędu Marszałkowskiego Województwa Świętokrzyskiego, Terenowy Fundusz Ochrony Gruntów Rolnych, Bank Gospodarki Żywnościowej S.A. Oddz. Regionalny w Kielcach Nr 71 2030 0045 1110 0000 0114 2360 w terminie:

- należność do 60 dni od dnia, w którym decyzja stanie się ostateczna,
- opłaty roczne do 30 czerwca każdego roku.

5. Opłaty roczne nie uregulowane w ustawowym terminie podlegają ściągnięciu w trybie przepisów o postępowaniu egzekucyjnym w administracji.

6. właściciel, który w okresie 2 lat zrezygnuje w całości lub w części z uzyskanego prawa do wyłączenia gruntów z produkcji rolnej, otrzymuje zwrot należności jaką uiścił, odpowiednio do powierzchni gruntów nie wyłączonych z produkcji. Zwrot uiszczonych należności następuje w terminie do trzech miesięcy od dnia zgłoszenia rezygnacji.

7. w razie zbycia gruntów wyłączonych z produkcji obowiązek uiszczenia opłat rocznych przechodzi na nabywcę. Zbywający jest obowiązany przedzić o tym nabywcę.

8. w razie zbycia gruntów, co do których wydano decyzje, a nie wyłączonych jeszcze z produkcji rolnej obowiązek uiszczenia należności i opłat rocznych ciąży na nabywcy, który wyłączył grunt z produkcji. Zbywający jest obowiązany przedzić o tym nabywcę.

### Uzasadnienie:

Pani Maria Kęczkowska – Prezes Zarządu PPUH „ADIR” Sp. z o.o. w Kielcach, ul. Zamkowa 4, 25 – 009 Kielce, działającego w imieniu gminy Krasocin, wystąpiła w dniu 4 sierpnia 2010 r. do Starosty Włoszczowskiego z wnioskiem o wyłączenie z produkcji rolnej gruntu rolnego o powierzchni 25 m<sup>2</sup>, w klasie bonitacyjnej V, stanowiącego część działki nr 167/10, położonej w miejscowości Borowiec, gmina Krasocin.

Wójt Gminy Krasocin określił w decyzji znak: PPIB-I-7331/CP/3/2010 z dnia 20.07.2010 r. warunki lokalizacji inwestycji celu publicznego polegającej na budowie kanalizacji sanitarnej dla miejscowości Świdno, Borowiec i Krasocin, przewidzianej do realizacji na następujących działkach:

obręb Świdno – numery ewidencyjne działek:

– 4058, 4243, 4263, 4278, 4316, 4317, 4351, 4352, 4360, 4441/1, 4441/2, 4442, 4455, 4457, 4458, 4459, 4461/3, 4466, 4467, 4469, 4471, 4472, 4473, 4529, 4715/2, 4737,

obręb Borowiec – numery ewidencyjne działek:

– 163, 164, 165/1, 166/3, 167/5, 167/10, 168/1, 169, 179, 180, 181, 182, 184, 189/1, 189/2, 189/3, 201, 205/1, 205/2, 209, 213, 219, 286, 287/1, 348/1, 346, 463,

obręb Krasocin – numery ewidencyjne działek:

– 415, 1315.

Wnioskowany do wyłączenia grunt stanowi klasę V. W wyniku przeprowadzonego postępowania ustalono, że grunt wytworzony został z gleb pochodzenia organicznego, typ gleby murszowo – mineralne i murszowate.

Biorąc powyższe pod uwagę orzeczono jak w sentencji niniejszej decyzji, tj. zezwolono na wyłączenie z produkcji rolnej gruntów rolnych ustalając jednocześnie należność i opłaty roczne z tytułu wyłączenia.

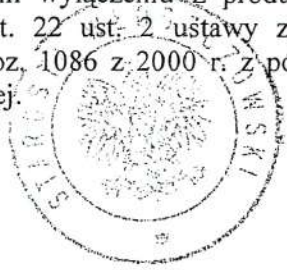
Od decyzji przysługuje stronie prawo wniesienia odwołania do Samorządowego Kolegium Odwoławczego w Kielcach, za pośrednictwem Starosty Włoszczowskiego, w terminie 14 dni od daty doręczenia niniejszej decyzji.

#### POUCZENIE:

Na wyłączającym grunt z produkcji rolnej spoczywa obowiązek powiadomienia Starosty Włoszczowskiego w terminie 30 dni od dnia faktycznego wyłączenia z produkcji gruntów rolnych objętych niniejszą decyzją o dokonany wyłączeniu z produkcji i o przeznaczeniu na cele nierolnicze i nieleśne tych gruntów, zgodnie z art. 22 ust. 2 ustawy z dnia 17 maja 1989 r. Prawo geodezyjne i kartograficzne (t. j. Dz. U. Nr 100, poz. 1086 z 2000 r. z późniejszymi zm.) poprzez złożenie stosownej dokumentacji geodezyjnej i kartograficznej.

#### Otrzymują:

1. Pani Maria Kęczkowska  
PPUH „ADIR” Sp. z o.o.  
ul. Zamkowa 4  
25 – 009 Kielce
2. Wójt Gminy Krasocin
3. Pan Stanisław Rak  
Borowiec 25  
29 – 105 Krasocin
4. a/a.



**Z up. STAROSTY**

*mgr inż. Cezary Nowak*  
KIEROWNIK Wydziału Rolnictwa,  
Leśnictwa i Ochrony Środowiska

*Za zgodność  
z oryginałem*

**PREZES**  
*mgr inż. Wioletta Kęczkowska*

#### Do wiadomości:

1. Urząd Marszałkowski Województwa Świętokrzyskiego  
Departament Budżetu i Finansów  
Al. IX Wieków Kielc 3, 25-516 Kielce
2. Wydział Geodezji, Kartografii, Katastru i Gospodarki Nieruchomościami w/m.





Kielce, 21-04-2017 r.

17-12/S/00212/3240

GMINA KRASOCIN

ul. Macierzy Szkolnej 1

29-105 Krasocin

### Informacja o możliwości świadczenia usługi dystrybucji energii elektrycznej

PGE Dystrybucja S.A. zawiadamia, że jest gotowa do świadczenia usługi dystrybucji energii elektrycznej.

Informujemy, że zostały wybudowane urządzenia elektroenergetyczne zgodnie z:

1. Warunkami przyłączenia Nr 17-12/WP/00212 z dnia 31-01-2017 r.
2. Umową o przyłączenie Nr 17-12/UP/00212 z dnia 10-02-2017 r.

w zakresie leżącym po stronie przedsiębiorstwa energetycznego oraz że sieć dystrybucyjna PGE Dystrybucja S.A. jest przygotowana do przyłączenia instalacji odbiorczej obiektu:

przepompownia ścieków P3

(nazwa obiektu)

Świdno, nr dz. 4459

(adres obiektu)

Jednocześnie informujemy, że dla wydania dokumentu „Potwierdzenie możliwości świadczenia usługi dystrybucji i określenie parametrów technicznych dostaw” uprawniającego do zawarcia umowy kompleksowej lub sprzedaży energii elektrycznej i umowy o świadczenie usług dystrybucji energii elektrycznej niezbędne jest:

1. złożenie „Oświadczenia o wykonaniu instalacji” zgodnie z wzorcem zamieszczonym na stronie internetowej PGE Dystrybucja S.A.
2. wniesienie opłaty za przyłączenie na podstawie faktury przesłanej w załączeniu. Prosimy o wniesienie opłaty za przyłączenie w terminie wskazanym na fakturze.

Z poważaniem

PGE Dystrybucja S.A.  
Oddział Skarżysko-Kamienna  
Rejon Energetyczny Kielce  
Wydział Przyłączenia i Rozwoju

Marek  
Józef D2072

#### Załączniki:

1. Faktura VAT Nr 9002419351

#### Do wiadomości:

1. RE Kielce

Kielce, 14-02-2017 r.

17-12/S/00211/1358



GMINA KRASOCIN  
ul. Macierzy Szkolnej 1  
29-105 Krasocin

### Informacja o możliwości świadczenia usługi dystrybucji energii elektrycznej

PGE Dystrybucja S.A. zawiadamia, że jest gotowa do świadczenia usługi dystrybucji energii elektrycznej.

Informujemy, że zostały wybudowane urządzenia elektroenergetyczne zgodnie z:

1. Warunkami przyłączenia Nr 17-12/WP/00211 z dnia 31-01-2017 r.
2. Umową o przyłączenie Nr 17-12/UP/00211 z dnia 10-02-2017 r.

w zakresie leżącym po stronie przedsiębiorstwa energetycznego oraz że sieć dystrybucyjna PGE Dystrybucja S.A. jest przygotowana do przyłączenia instalacji odbiorczej obiektu:

przepompownia ścieków P2

(nazwa obiektu)

Świdno, nr dz. 4360

(adres obiektu)

Jednocześnie informujemy, że dla wydania dokumentu „Potwierdzenie możliwości świadczenia usługi dystrybucji i określenie parametrów technicznych dostaw” uprawniającego do zawarcia umowy kompleksowej lub sprzedaży energii elektrycznej i umowy o świadczenie usług dystrybucji energii elektrycznej niezbędne jest:

1. złożenie „Oświadczenia o wykonaniu instalacji” zgodnie z wzorcem zamieszczonym na stronie internetowej PGE Dystrybucja S.A.
2. wniesienie opłaty za przyłączenie na podstawie faktury przesłanej w załączeniu. Prosimy o wniesienie opłaty za przyłączenie w terminie wskazanym na fakturze.


Z poważaniem

#### Załączniki:


1. Faktura VAT Nr 9002392988

#### Do wiadomości:

1. RE Kielce



PGE Dystrybucja S.A.  
Oddział Skarżysko-Kamienna  
Rejon Energetyczny Kielce  
Wydzielone Przedsiębiorstwo Energetyczne



**Telekomunikacja Polska**  
Pion Technicznej Obsługi Klienta  
Region Operacyjnego Utrzymania  
Sieci i Usług w Krakowie  
Dział Zarządzania Zasobami Sieci  
TOK.RERzeszow@telekomunikacja.pl

Al. Piłsudskiego 35, 35-001 Rzeszów  
tel.: 17 878 72 56  
fax: 17 852 47 30  
www.tp.pl

Rzeszów, 7 września 2010 r.

**Przedsiębiorstwo Produkcyjno-Usługowo-Handlowe  
ADIR sp. z o.o.  
ul. Zamkowa 4  
25-009 Kielce**

**Numer pisma:** TOTTESCU/K/U-803/1236/LS/10

**Temat:** uzgodnienie projektu „Budowa sieci kanalizacji sanitarnej z przyłączyami Świdno, Borowiec, Krasocin - gmina Krasocin”.

Szanowni Państwo,

w odpowiedzi na pismo znak: AD/WK/152/2010 z dnia 02.09.2010 r. w sprawie jw. informujemy, że projekt został uzgodniony z następującymi uwagami:

1. W miejscach skrzyżowań i zbliżeń z urządzeniami telekomunikacyjnymi prace ziemne wykonywać ręcznie z zachowaniem ostrożności, zgodnie z obowiązującymi przepisami techniczno – budowlanymi, pod ścisłym nadzorem TP S.A.
2. Przystąpienie do realizacji prac związanych z infrastrukturą TP należy zgłosić w formie pisemnej na adres: Telekomunikacja Polska, Pion Technicznej Obsługi Klienta, Dział Utrzymania Sieci 3 - Kielce, ul. Piekoszowska 27a, 25-723 Kielce, przynajmniej na 14 dni przed planowanym rozpoczęciem robót w celu wyznaczenia nadzoru technicznego służb TP.
3. W trakcie budowy istniejące (odkryte) urządzenia telekomunikacyjne w miejscach zbliżeń i skrzyżowań zabezpieczyć przed uszkodzeniem. Kable telekomunikacyjne zabezpieczać rurami dzielonymi PS 110A.
4. Całość kosztów związanych z usunięciem ewentualnych awarii, oraz zabezpieczeniem istniejących urządzeń telekomunikacyjnych ponosi Inwestor (Wykonawca).

Wszystkie prace związane z infrastrukturą TP, należy wykonywać zgodnie z obowiązującymi przepisami techniczno -budowlanymi, pod ścisłym nadzorem przedstawicieli służb technicznych Telekomunikacji Polskiej.

Z poważaniem

Z up. Dyrektora



Janusz Kawa

Kierownik  
Działu Zarządzania Zasobami Sieci



PGE Dystrybucja S.A.  
Oddział Skarżysko-Kamienna  
Rejonowy Zakład Energetyczny Jędrzejów  
28-300 Jędrzejów ul. Okrzei 103  
tel. (41) 380 22 00, fax (41) 380 22 12

Jędrzejów, 20.09.2010r.

RZE 8/TU/JB / 100 2010

**Przedsiębiorstwo Produkcyjno-Usługowo-Handlowe „ADIR” Sp. Z o.o. w  
Kielcach ul Zamkowa 4**

**Dot: uzgodnienia branżowego projektu: „Budowa sieci kanalizacji sanitarnej z przyłączami dla miejscowości :Borowiec; Świdno, Krasocin - gm. Krasocin.**

W odpowiedzi na nadesłane pismo z dn.2010.09.03 RZE Jędrzejów uzgadnia przebieg trasy sieci kanalizacji sanitarnej wraz z przyłączami w zakresie skrzyżowań z istniejącymi kablami S/N, n.n. i liniami n.n. napowietrznymi w/g dostarczonych map, z następującymi uwagami :

1. Ze względu na występujące urządzenia elektroenergetyczne ( kable 0,4 kV , 15 kV, oraz linie napowietrzne 0,4 kV) w obszarze planowanej sieci wodociągowej należy :
  - zachować wymagane odległości od występujących kabli elektroenergetycznych;
  - w miejscach skrzyżowań z proj. siecią kanalizacji sanitarnej kabel zabezpieczyć przed uszkodzeniami mechanicznymi przy pomocy rury osłonowej (np. firmy(AROT ) );
  - skrzyżowania powinny spełniać wymogi normy N SEP-E-004.
  - zachować wymagane odległości poziome proj. sieci kanalizacji od elementów podziemnego uzbrojenia napowietrznych linii elektroenergetycznych ( minimalna odległość wykopu od istniejących stanowisk słupowych - min 2,0 mb );

2. Szczegóły dotyczące wykonywania prac zostaną podane w „Warunkach prowadzenia prac w pobliżu uzbrojenia elektroenergetycznego” o wydanie których zwróci się do RZE Jędrzejów **WYKONAWCA** robót w terminie co najmniej **2 tygodnie** przed rozpoczęciem prac ziemnych. / konieczne dostarczenie projektu sieci kanalizacji sanitarnej z mapami ostatecznie przyjętej trasy /

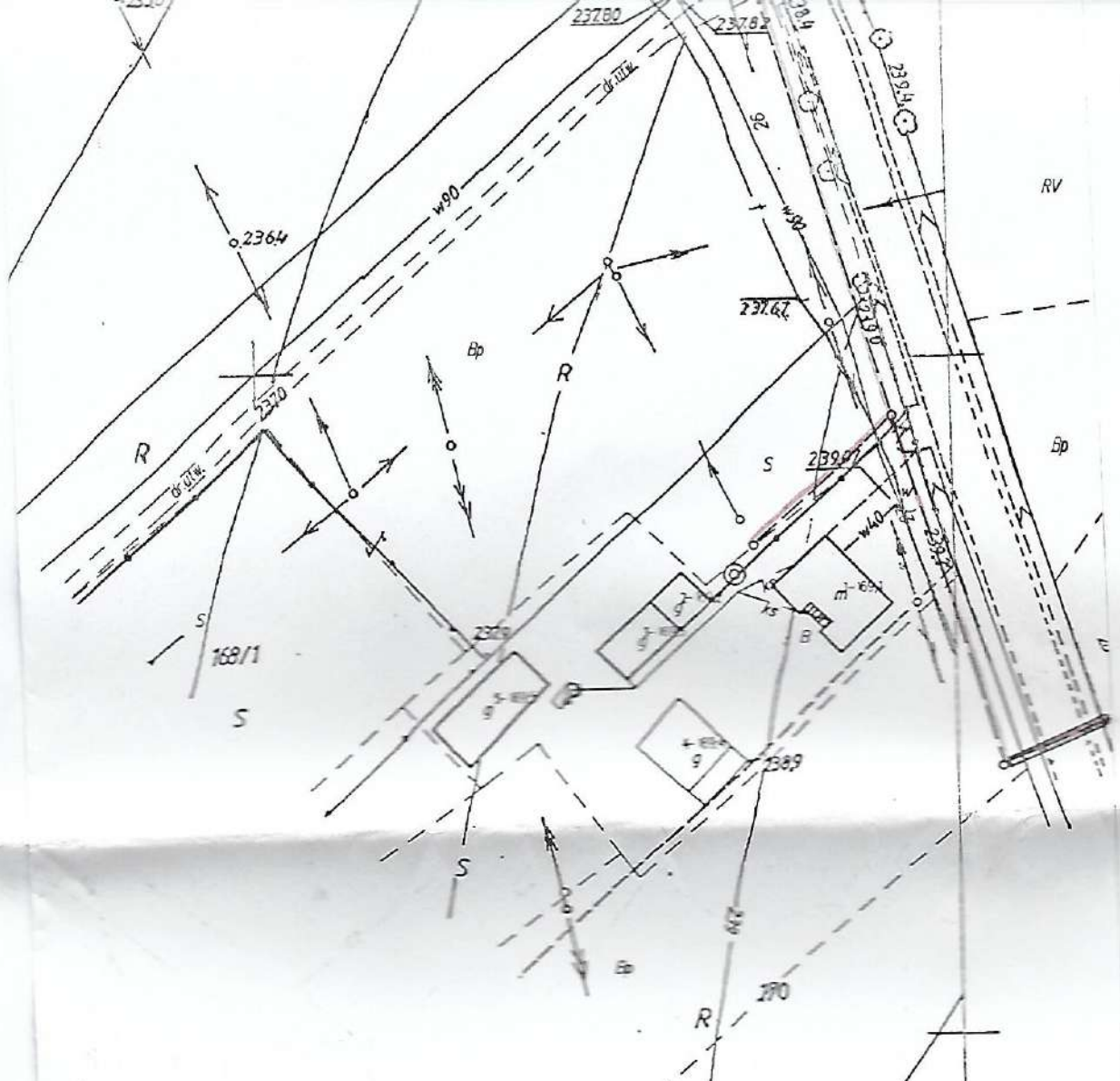
3. Na przedłożonych do uzgodnienia mapach zaznaczono:

- kolorem niebieskim istniejące kable 0,4 kV i stanowiska słupowe, znajdujące się w pobliżu proj. sieci wodociągowej.
- Kolorem czerwonym istniejące kable 15 kV

**PGE Dystrybucja SA**  
**Oddział Skarżysko-Kamienna**  
**Rajonowy Zakład Energetyczny Jędrzejów**

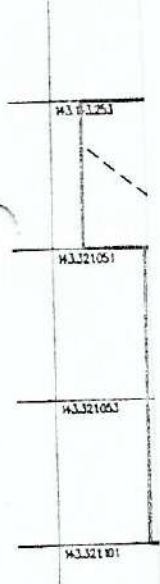
**Kierownik Techniczny**  
**Zdzisław Madej**

Otrzymują :  
1 x Adresat  
1 x a/a



OZNACZENIA	
	Projektowana kanalizacja grawitacyjna
	Projektowana kanalizacja ciśnieniowa

<b>PUH "ADIR" Kielce</b>	<b>Projekt Budowlany</b> Data: 01.2010r.
: Budowa kanalizacji sanitarnej z przyłączami dla miejscowości Ostrów, Nowy Dwór, Sułków.	
obiektu: Borowiec, Świdno, Krasocin – gm. Krasocin	
tytuł rys. : Projekt zagospodarowania terenu	
autor: mgr inż. Krystyna Żarowska Upr Nr KL - 130/96	<i>ZHM</i>
autor: mgr inż. Krzysztof Bielecki	<i>DB</i>



ZARZĄD DRÓG POWIATOWYCH  
 29-100 WŁOSZCZOWA  
 ul. Jędrzejowska 81  
 tel. (041) 2641421  
 tel./fax (041) 3942510  
 wyrobiono zgodnie z decyzją  
 26P 737A/26/2010 z 10.03.2010