

**Uchwała Nr 95/2023
Zarządu Powiatu Strzyżowskiego
z dnia 22 maja 2023 r.**

w sprawie zmiany Uchwały Nr 53/2023 Zarządu Powiatu Strzyżowskiego z dnia 29 marca 2023 r. w sprawie przyjęcia informacji o stanie mienia Powiatu Strzyżowskiego.


Na podstawie art. 267 ust. 1 pkt. 3 ustawy z dnia 27 sierpnia 2009 roku o finansach publicznych (t.j. Dz. U. z 2022 r. poz. 1634) **Zarząd Powiatu Strzyżowskiego uchwala, co następuje:**

§ 1. W Uchwale Nr 53/2023 Zarządu Powiatu Strzyżowskiego z dnia 29 marca 2023 r. w sprawie przyjęcia informacji o stanie mienia Powiatu Strzyżowskiego dokonuje się zmiany brzmienia Załączników nr 1 i 3, zgodnie z Załącznikami 1 i 2 do niniejszej uchwały.

§ 2. Wykonanie uchwały powierza się Przewodniczącemu Zarządu Powiatu Strzyżowskiego.

§ 3. Uchwała wchodzi w życie z dniem podjęcia.

STAROSTA
mgr Bogdan Zybura



**Dane o zmianach w stanie mienia od dnia złożenia poprzedniej informacji
(obejmuje okres od 01.01.2022 r. do 31.12.2022 r.) -KOREKTA 1**

I. Grunty

Lp.	Nr działki	Powierzchnia [ha]	Wartość [zł]	Położenie	Opis działki	Opis zmian
1.	407/2	-0,0044	0,00	Czudec	Zabudowana budynkiem Zespołu Szkół w Czudcu – Warsztaty Szkolne	Zmiana powierzchni – modernizacja ewidencji gruntów i budynków (stara powierzchnia – 0,0300 ha i wartość 11 190,00 zł)
2.	528/1	-0,0033	0,00	Czudec	Zabudowana budynkiem Zespołu Szkół w Czudcu – Warsztaty Szkolne	Zmiana powierzchni – modernizacja ewidencji gruntów i budynków (stara powierzchnia – 0,0600 ha i wartość 3 000,00 zł)
3.	1521/5	-0,0010	0,00	Żyznów	Zabudowana budynkiem Domu Dziecka	Zmiana powierzchni – modernizacja ewidencji gruntów i budynków (stara powierzchnia – 0,0500 ha i wartość 2 500,00 zł)
4.	967/5	-0,0050	0,00	Żyznów	Zabudowana zbiornikiem wody pitnej z przeznaczeniem dla Domu Dziecka	Zmiana powierzchni – modernizacja ewidencji gruntów i budynków (stara powierzchnia – 0,3050 ha i wartość 6 000,00 zł)
5.	1/2 części w działce nr 1063/4	-0,0036	0,00	Babica	Zabudowana budynkiem DPS	Zmiana powierzchni – modernizacja ewidencji gruntów i budynków (stara powierzchnia – 0,0700 ha i wartość 2 800,00 zł)

Lp.	Nr działki	Powierzchnia [ha]	Wartość [zł]	Położenie	Opis działki	Opis zmian
6.	140/2	-0,4600	-4 600,00	Godowa	Część drogi powiatowej Wysoka Strzyżowska – Brzeżanka - Strzyżów	Zmiana powierzchni i podział – modernizacja ewidencji gruntów i budynków (poprzednia działka nr 140/2 o pow. 0,4600 ha i wartości 4 600,00 zł)
7.	140/3	0,3900	3 900,00	Godowa	Część drogi powiatowej Wysoka Strzyżowska – Brzeżanka - Strzyżów	Zmiana powierzchni i podział – modernizacja ewidencji gruntów i budynków (poprzednia działka nr 140/2 o pow. 0,4600 ha i wartości 4 600,00 zł)
8.	140/4	0,0700	700,00	Godowa	Część drogi powiatowej Wysoka Strzyżowska – Brzeżanka - Strzyżów	Zmiana powierzchni i podział – modernizacja ewidencji gruntów i budynków (poprzednia działka nr 140/2 o pow. 0,4600 ha i wartości 4 600,00 zł)
9.	124	-10,7400	-107 400,00	Wysoka Strzyżowska	Część drogi powiatowej Dobrzeczków – Wysoka Strzyżowska – Węglówka	Zmiana powierzchni i podział – modernizacja ewidencji gruntów i budynków (poprzednia działka nr 124 o pow. 10,7400 ha i wartości 107 400,00 zł)
10.	124/1	0,3400	3 400,00	Wysoka Strzyżowska	Część drogi powiatowej Dobrzeczków – Wysoka Strzyżowska – Węglówka	Zmiana powierzchni i podział – modernizacja ewidencji gruntów i budynków (poprzednia działka nr 124 o pow. 10,7400 ha i wartości 107 400,00 zł)
11.	124/2	0,8900	8 900,00	Wysoka Strzyżowska	Część drogi powiatowej Dobrzeczków – Wysoka Strzyżowska – Węglówka	Zmiana powierzchni i podział – modernizacja ewidencji gruntów i budynków (poprzednia działka nr 124 o pow. 10,7400 ha i wartości 107 400,00 zł)

Lp.	Nr działki	Powierzchnia [ha]	Wartość [zł]	Położenie	Opis działki	Opis zmian
12.	124/3	0,9000	9 000,00	Wysoka Strzyżowska	Część drogi powiatowej Dobrzechów – Wysoka Strzyżowska – Węglówka	Zmiana powierzchni i podział – modernizacja ewidencji gruntów i budynków (poprzednia działka nr 124 o pow. 10,7400 ha i wartości 107 400,00 zł)
13.	124/4	1,2300	12 300,00	Wysoka Strzyżowska	Część drogi powiatowej Dobrzechów – Wysoka Strzyżowska – Węglówka	Zmiana powierzchni i podział – modernizacja ewidencji gruntów i budynków (poprzednia działka nr 124 o pow. 10,7400 ha i wartości 107 400,00 zł)
14.	124/5	3,0000	30 000,00	Wysoka Strzyżowska	Część drogi powiatowej Dobrzechów – Wysoka Strzyżowska – Węglówka	Zmiana powierzchni i podział – modernizacja ewidencji gruntów i budynków (poprzednia działka nr 124 o pow. 10,7400 ha i wartości 107 400,00 zł)
15.	124/6	2,2100	22 100,00	Wysoka Strzyżowska	Część drogi powiatowej Dobrzechów – Wysoka Strzyżowska – Węglówka	Zmiana powierzchni i podział – modernizacja ewidencji gruntów i budynków (poprzednia działka nr 124 o pow. 10,7400 ha i wartości 107 400,00 zł)
16.	124/7	2,1900	21 900,00	Wysoka Strzyżowska	Część drogi powiatowej Dobrzechów – Wysoka Strzyżowska – Węglówka	Zmiana powierzchni i podział – modernizacja ewidencji gruntów i budynków (poprzednia działka nr 124 o pow. 10,7400 ha i wartości 107 400,00 zł)
17.	1244	0,0086	86,00	Dobrzechów	Część drogi powiatowej Dobrzechów – Wysoka Strzyżowska – Węglówka	Zmiana powierzchni - modernizacja ewidencji gruntów i budynków (stara powierzchnia – 0,4300 ha i wartość 4 300,00 zł)

Lp.	Nr działki	Powierzchnia [ha]	Wartość [zł]	Położenie	Opis działki	Opis zmian
18.	609	-0,1100	-1 100,00	Dobrzeczków	Część drogi powiatowej Kozuchów – Markuszowa – Wysoka Strzyżowska	Podział działki nr 609 o pow. 0,11 ha i wartości 1 100,00 zł – darowizna na rzecz Gminy Wiśniowa działki nr 609/2 o pow. 0,0708 ha i wartości 708,00 zł – akt notarialny Rep. A nr 4658/22 z dnia 26.10.2022 r.
19.	609/2	0,0708	708,00	Markuszowa	Część drogi powiatowej Kozuchów – Markuszowa – Wysoka Strzyżowska	Podział działki nr 609 o pow. 0,11 ha i wartości 1 100,00 zł - działki nr 609/2 o pow. 0,0708 ha i wartości 708,00 zł – akt notarialny Rep. A nr 4658/22 z dnia 26.10.2022 r.
20.	609/1	0,0431	431,00	Markuszowa	Część drogi powiatowej Kozuchów – Markuszowa – Wysoka Strzyżowska	Podział działki nr 609 o pow. 0,11 ha i wartości 1 100,00 zł –działki nr 609/1 o pow. 0,0431 ha i wartości 431,00 zł – akt notarialny Rep. A nr 4658/22 z dnia 26.10.2022 r.
21.	609/2	-0,0708	-708,00	Markuszowa	Część drogi powiatowej Kozuchów – Markuszowa – Wysoka Strzyżowska	Darowizna na rzecz Gminy Wiśniowa działki nr 609/2 o pow. 0,0708 ha i wartości 708,00 zł – akt notarialny Rep. A nr 4658/22 z dnia 26.10.2022 r.
22.	81/1	0,0008	8,00	Fryształ	Część drogi powiatowej Fryształ – Gogołów - Klecie	Rozgraniczenie – zmiana powierzchni z 1,1477 ha na 1,1485 ha i wartości z 11 477,00 zł na 11 485,00 zł

Lp.	Nr działki	Powierzchnia [ha]	Wartość [zł]	Położenie	Opis działki	Opis zmian
23.	2467/2	-2,0600	-20 600,00	Gwoźnica Górna	Część drogi powiatowej Niebylec – Gwoźnica Górna - Barycz	Zmiana powierzchni i podział – modernizacja ewidencji gruntów i budynków (poprzednia działka nr 2467/2 o pow. 2,0600 ha i wartości 20 600,00 zł)
24.	2467/3	0,5300	5 300,00	Gwoźnica Górna	Część drogi powiatowej Niebylec – Gwoźnica Górna - Barycz	Zmiana powierzchni i podział – modernizacja ewidencji gruntów i budynków (poprzednia działka nr 2467/2 o pow. 2,0600 ha i wartości 20 600,00 zł)
25.	2467/4	0,9600	9 600,00	Gwoźnica Górna	Część drogi powiatowej Niebylec – Gwoźnica Górna - Barycz	Zmiana powierzchni i podział – modernizacja ewidencji gruntów i budynków (poprzednia działka nr 2467/2 o pow. 2,0600 ha i wartości 20 600,00 zł)
26.	2467/5	0,5700	5 700,00	Gwoźnica Górna	Część drogi powiatowej Niebylec – Gwoźnica Górna - Barycz	Zmiana powierzchni i podział – modernizacja ewidencji gruntów i budynków (poprzednia działka nr 2467/2 o pow. 2,0600 ha i wartości 20 600,00 zł)
27.	2480/2	-2,1400	-21 400,00	Gwoźnica Górna	Część drogi powiatowej Niebylec – Gwoźnica Górna - Barycz	Zmiana powierzchni i podział – modernizacja ewidencji gruntów i budynków (poprzednia działka nr 2480/2 o pow. 2,1400 ha i wartości 21 400,00 zł)
28.	2480/3	0,0900	900,00	Gwoźnica Górna	Część drogi powiatowej Niebylec – Gwoźnica Górna - Barycz	Zmiana powierzchni i podział – modernizacja ewidencji gruntów i budynków (poprzednia działka nr 2480/2 o pow. 2,1400 ha i wartości 21 400,00 zł)

Lp.	Nr działki	Powierzchnia [ha]	Wartość [zł]	Położenie	Opis działki	Opis zmian
29.	2480/4	0,2000	2 000,00	Gwoźnica Górna	Część drogi powiatowej Niebylec – Gwoźnica Górna - Barycz	Zmiana powierzchni i podział – modernizacja ewidencji gruntów i budynków (poprzednia działka nr 2480/2 o pow. 2,1400 ha i wartości 21 400,00 zł)
30.	2480/5	1,8500	18 500,00	Gwoźnica Górna	Część drogi powiatowej Niebylec – Gwoźnica Górna - Barycz	Zmiana powierzchni i podział – modernizacja ewidencji gruntów i budynków (poprzednia działka nr 2480/2 o pow. 2,1400 ha i wartości 21 400,00 zł)
31.	278/1	0,0077	77,00	Niebylec	Część drogi powiatowej Niebylec – Gwoźnica Górna - Barycz	Zmiana powierzchni - modernizacja ewidencji gruntów i budynków (stara powierzchnia – 0,3300 ha i wartość 3 300,00 zł)
32.	989	0,0025	25,00	Babica	Część drogi powiatowej Babica – Lubenia - Błazowa	Zmiana powierzchni - modernizacja ewidencji gruntów i budynków (stara powierzchnia – 0,0500 ha i wartość 500,00 zł)
33.	3519	0,0053	53,00	Lutecza	Część drogi powiatowej Lutecza przez wieś	Zmiana powierzchni - modernizacja ewidencji gruntów i budynków (stara powierzchnia – 0,0300 ha i wartość 300,00 zł)
34.	3773	-0,0068	-68,00	Lutecza	Część drogi powiatowej Lutecza przez wieś	Zmiana powierzchni - modernizacja ewidencji gruntów i budynków (stara powierzchnia – 0,1100 ha i wartość 1 100,00 zł)
35.	2335	-0,0052	-52,00	Polomia	Część drogi powiatowej Lubenia - Polomia	Zmiana powierzchni - modernizacja ewidencji gruntów i budynków (stara powierzchnia – 0,1100 ha i wartość 1 100,00 zł)

Lp.	Nr działki	Powierzchnia [ha]	Wartość [zł]	Położenie	Opis działki	Opis zmian
36.	5312/1	0,0002	0,00	Wysocka Strzyżowska	Część drogi powiatowej Wysocka Strzyżowska – Strzyżów - Żarnowa	Zmiana powierzchni - modernizacja ewidencji gruntów i budynków (stara powierzchnia 0,0126 ha i wartość 311,00 bez zmian)
37.	372/3	0,0013	0,00	Zawadka	Część drogi powiatowej Zawadka – Grodzisko - Strzyżów	Zmiana powierzchni - modernizacja ewidencji gruntów i budynków (stara powierzchnia 0,0090 ha i wartość 815,00 bez zmian)
38.	105/1	0,0018	0,00	Glinik Charzewski	Część drogi powiatowej Zaborów - Strzyżów	Zmiana powierzchni - modernizacja ewidencji gruntów i budynków (stara powierzchnia 0,0139 ha i wartość 3 361,00 bez zmian)
39.	7622/1	- 0,0608	- 608,00	Pstrągowa	Część drogi powiatowej Bystrzyca – Nowa Wieś	Darowizna na rzecz Gminy Czudec – akt notarialny Rep. A nr 3485/2022 z dnia 19.08.2022 r.
40.	7622/3	- 1,2749	- 12 749,00	Pstrągowa	Część drogi powiatowej Bystrzyca – Nowa Wieś	Darowizna na rzecz Gminy Czudec – akt notarialny Rep. A nr 3485/2022 z dnia 19.08.2022 r. oraz modernizacja ewidencji gruntów i budynków zmiana powierzchni z 1,2749 ha na 1,2741 ha
41.	5680/2	-0,0010	0,00	Lutcza	Część drogi powiatowej Lutcza przez wieś	Zmiana powierzchni - modernizacja ewidencji gruntów i budynków (stara powierzchnia – 0,0200 ha i wartość 3 292,20 bez zmian)

Lp.	Nr działki	Powierzchnia [ha]	Wartość [zł]	Położenie	Opis działki	Opis zmian
42.	1166/2	0,0023	710,68	Czudec	Część drogi powiatowej Czudec przez rynek	Zmiana powierzchni - modernizacja ewidencji gruntów i budynków (stara powierzchnia – 3,3977 ha i wartość 1 049 854,91,00 zł)
43.	270/2	-0,0163	-163,00	Grodzisko	Część drogi powiatowej Różanka - Grodzisko	Zmiana powierzchni - modernizacja ewidencji gruntów i budynków (stara powierzchnia – 0,0800 ha i wartość 800,00 zł)
44.	172	-0,0016	-404,50	Zarnowa	Część drogi powiatowej Zarnowa - Strzyżów	Zmiana powierzchni - modernizacja ewidencji gruntów i budynków (stara powierzchnia – 0,3718 ha i wartość 93 995,00 zł)
45.	udział 18626/30415 w działce nr 1999	0,0105	0,00	Grodzisko	Zabudowana budynkiem ośrodka zdrowia	Zmiana powierzchni - modernizacja ewidencji gruntów i budynków (stara powierzchnia – 0,1600 ha i wartość 6 150,00 zł)
46.	udział 14875/23770 w działce nr 2801/1	-0,2100	-9 174,06	Godowa	Zabudowana budynkiem byłego ośrodka zdrowia	Sprzedaz – akt notarialny Rep. A nr 4975/22 z dnia 14.11.2022 r. – modernizacja ewidencji gruntów i budynków (nowa powierzchnia 0,1869 ha i wartość 8 164,91 zł)
47.	1190/35	0,0038	0,00	Dobrzeczków	Zabudowana budynkiem parterowym w sąsiedztwie Centrum Kształcenia Zawodowego w Dobrzeczkowie	Zmiana powierzchni - modernizacja ewidencji gruntów i budynków (stara powierzchnia – 0,0700 ha i wartość 13 614,85 zł)

Lp.	Nr działki	Powierzchnia [ha]	Wartość [zł]	Polożenie	Opis działki	Opis zmian
48.	1190/36	0,0001	0,00	Dobrzechów	Zabudowana budynkiem parterowym w sąsiedztwie Centrum Kształcenia Zawodowego w Dobrzechowie	Zmiana powierzchni - modernizacja ewidencji gruntów i budynków (stara powierzchnia - 0,0700 ha i wartość 13 614,84 zł)
49.	71/1	0,2453	2 453,00	Glinik Dolny	Działka niezabudowana w sąsiedztwie Specjalnego Ośrodka Szkolno - Wychowawczego we Frysztaku	Nabyta na własność Powiatu decyzją Wojewody Podkarpackiego w Rzeszowie z dnia 26.09.2022 r., znak: N-I.7531.40.2022
50.	435/1	0,1307	12 136,70	Huta Gogołowska	Część drogi powiatowej Cieszyna - Kamienica Górna	Nabyta na własność Powiatu aktem notarialnym Rep. A nr 1876/22 z dnia 27.04.2022 r. - umowa sprzedaży
51.	3099	0,3300	3 300,00	Lutcza	Część drogi powiatowej Lutcza przez wieś	Nabyta na własność Powiatu decyzją Wojewody Podkarpackiego w Rzeszowie z dnia 09.06.2022 r., znak: N-I.7532.2.12.2022
52.	301/3	0,0099	99,00	Czudec	Część drogi powiatowej Czudec - Wyżne	Nabyta na własność Powiatu decyzją Wojewody Podkarpackiego w Rzeszowie z dnia 01.06.2022 r., znak: N-I.7532.2.10.2022
53.	297/3	0,0300	300,00	Jazowa	Część drogi powiatowej Wiśniowa - Jazowa - Markuszowa	Nabyta na własność Powiatu decyzją Wojewody Podkarpackiego w Rzeszowie z dnia 20.06.2022 r., znak: N-I.7532.2.13.2022

Lp.	Nr działki	Powierzchnia [ha]	Wartość [zł]	Położenie	Opis działki	Opis zmian
54.	165/1	0,0100	100,00	Jaszczurowa	Część drogi powiatowej Jaszczurowa - Wiśniowa	Nabyta na własność Powiatu decyzją Wojewody Podkarpackiego w Rzeszowie z dnia 20.06.2022 r., znak: N-I.7532.2.14.2022
55.	1636/1	0,1329	1 329,00	Oparówka	Część drogi powiatowej Kozuchów – Markuszowa – Wysoka Strzyżowska	Nabyta na własność Powiatu decyzją Wojewody Podkarpackiego w Rzeszowie z dnia 09.06.2022 r., znak: N-I.7532.2.44.2021
56.	1636/3	0,1700	1 700,00	Oparówka	Część drogi powiatowej Kozuchów – Markuszowa – Wysoka Strzyżowska	Nabyta na własność Powiatu decyzją Wojewody Podkarpackiego w Rzeszowie z dnia 09.06.2022 r., znak: N-I.7532.2.44.2021
57.	5138/4	0,1200	1 200,00	Pstrągowa	Część drogi powiatowej Pstrągowa - Strzyżów	Nabyta na własność Powiatu decyzją Wojewody Podkarpackiego w Rzeszowie z dnia 06.12.2022 r., znak: N-I.7532.2.28.2022
58.	710	0,2300	2 300,00	Jaszczurowa	Część drogi powiatowej Brzeziny – Jaszczurowa - Stępina	Nabyta na własność Powiatu decyzją Wojewody Podkarpackiego w Rzeszowie z dnia 20.06.2022 r., znak: N-I.7532.2.15.2022
59.	711	0,0500	500,00	Jaszczurowa	Część drogi powiatowej Brzeziny – Jaszczurowa - Stępina	Nabyta na własność Powiatu decyzją Wojewody Podkarpackiego w Rzeszowie z dnia 20.06.2022 r., znak: N-I.7532.2.15.2022

Lp.	Nr działki	Powierzchnia [ha]	Wartość [zł]	Położenie	Opis działki	Opis zmian
60.	712	0,2000	2 000,00	Jaszczurowa	Część drogi powiatowej Brzeziny – Jaszczurowa - Stępina	Nabyta na własność Powiatu decyzją Wojewody Podkarpackiego w Rzeszowie z dnia 20.06.2022 r., znak: N-I.7532.2.15.2022
61.	713	0,1500	1 500,00	Jaszczurowa	Część drogi powiatowej Brzeziny – Jaszczurowa - Stępina	Nabyta na własność Powiatu decyzją Wojewody Podkarpackiego w Rzeszowie z dnia 20.06.2022 r., znak: N-I.7532.2.15.2022
62.	1247	0,6344	6 344,00	Stępina	Część drogi powiatowej Brzeziny – Jaszczurowa - Stępina	Nabyta na własność Powiatu decyzją Wojewody Podkarpackiego w Rzeszowie z dnia 20.06.2022 r., znak: N-I.7532.2.16.2022
63.	1263	0,3357	3 357,00	Stępina	Część drogi powiatowej Brzeziny – Jaszczurowa - Stępina	Nabyta na własność Powiatu decyzją Wojewody Podkarpackiego w Rzeszowie z dnia 20.06.2022 r., znak: N-I.7532.2.16.2022
64.	1262	0,2175	2 175,00	Stępina	Część drogi powiatowej Brzeziny – Jaszczurowa - Stępina	Nabyta na własność Powiatu decyzją Wojewody Podkarpackiego w Rzeszowie z dnia 20.06.2022 r., znak: N-I.7532.2.16.2022
65.	2122/1	0,3201	3 201,00	Grodzisko	Część drogi powiatowej Zawadka – Grodzisko - Strzyżów	Nabyta na własność Powiatu decyzją Wojewody Podkarpackiego w Rzeszowie z dnia 07.07.2022 r., znak: N-I.7532.2.17.2022

Lp.	Nr działki	Powierzchnia [ha]	Wartość [zł]	Polozenie	Opis działki	Opis zmian
66.	689/12	0,0685	797,72	Kozłówek	Część drogi powiatowej Wiśniowa – Jazowa - Markuszowa	Nabyta na własność Powiatu od Gminy Wiśniowa – umowa darowizny (akt notarialny Rep. A nr 1318/22 z dnia 29.03.2022 r.)
67.	689/15	0,0113	225,72	Kozłówek	Część drogi powiatowej Wiśniowa – Jazowa - Markuszowa	Nabyta na własność Powiatu od Gminy Wiśniowa – umowa darowizny (akt notarialny Rep. A nr 1318/22 z dnia 29.03.2022 r.)
68.	694/4	0,3846	3 958,72	Kozłówek	Część drogi powiatowej Wiśniowa – Jazowa - Markuszowa	Nabyta na własność Powiatu od Gminy Wiśniowa – umowa darowizny (akt notarialny Rep. A nr 1318/22 z dnia 29.03.2022 r.)
69.	694/8	0,0772	884,72	Kozłówek	Część drogi powiatowej Wiśniowa – Jazowa - Markuszowa	Nabyta na własność Powiatu od Gminy Wiśniowa – umowa darowizny (akt notarialny Rep. A nr 1318/22 z dnia 29.03.2022 r.)
70.	722/2	0,2643	2 755,72	Kozłówek	Część drogi powiatowej Wiśniowa – Jazowa - Markuszowa	Nabyta na własność Powiatu od Gminy Wiśniowa – umowa darowizny (akt notarialny Rep. A nr 1318/22 z dnia 29.03.2022 r.)
71.	707/2	0,0036	148,72	Kozłówek	Część drogi powiatowej Wiśniowa – Jazowa - Markuszowa	Nabyta na własność Powiatu od Gminy Wiśniowa – umowa darowizny (akt notarialny Rep. A nr 1318/22 z dnia 29.03.2022 r.)
72.	42/1	0,0075	1 000,00	Wyzne	Część drogi powiatowej Czudec - Wyzne	Nabyta na własność Powiatu decyzją Wójta Gminy Czudec z dnia 15.06.2022 r., znak: GN.6831.17.2022

Lp.	Nr działki	Powierzchnia [ha]	Wartość [zł]	Położenie	Opis działki	Opis zmian
73.	1047/1	0,0055	2 000,00	Nowa Wieś	Część drogi powiatowej Pstrągowa – Nowa Wieś	Nabyta na własność Powiatu decyzją Wójta Gminy Czudec z dnia 13.06.2022 r., znak: GN.6831.61.2021
74.	1327/8	0,0039	39,00	Gwoźnica Górna	Część drogi powiatowej Niebylec – Gwoźnica Górna - Barycz	Nabyta na własność Powiatu decyzją Wójta Gminy Niebylec z dnia 24.05.2022 r., znak: MŚ.6831.7.2022
75.	1812/5	0,0188	188,00	Konieczkowa	Część drogi powiatowej Konieczkowa - Luteza	Nabyta na własność Powiatu decyzją Wójta Gminy Niebylec z dnia 14.12.2022 r., znak: MŚ.6831.23.2022
Zwiększenia		19,7405	212 291,70			
Zmniejszenia		17,1747	179 026,56			
Razem:		2,5658	33 265,14			

II. Środki trwałe inne niż grunty


Lp.	Wyszczególnienie			Zwiększenie mienia w zł	Zmniejszenie mienia w zł	Razem zmiana w zł
1.	Budynki			1 629 875,10	751 963,93	877 911,17
2.	Budowle			9 453 785,05	42 725,86	9 411 059,19
3.	Kotły i maszyny energetyczne			6 620,00	34 982,70	-28 362,70
4.	Maszyny, urządzenia i aparaty ogólnego zastosowania			74 115,41	124 186,61	-50 071,20
5.	Maszyny, urządzenia i aparaty specjalne branżowe			23 382,07	22 755,00	627,07
6.	Urządzenia techniczne			101 434,03	6 641,09	94 792,94
7.	Środki transportowe			797 846,13	969 420,00	-171 573,87
8.	Narzędzia, przyrządy, ruchomości i wyposażenie			330 809,62	18 025,26	312 784,36
9.	Razem środki trwałe (konto 011)			12 417 867,41	1 970 700,45	10 447 166,96
10.	Pozostałe środki trwałe w użytkowaniu (konto 013)			551 951,96	318 409,02	233 542,94
11.	OGÓŁEM ŚRODKI TRWAŁE (konta 011 i 013)			12 970 109,37	2 289 399,47	10 680 709,90

III. Inne niż własność prawa majątkowe przysługujących Powiatowi Strzyżowskiemu, w tym w szczególności o ograniczonych prawach rzeczowych, użytkowaniu wieczystym, wierzytelnościach, udziałach w spółkach, akcjach

Lp.	Nr działki	Powierzchnia [ha]	Wartość [zł]	Położenie	Opis działki	Opis zmian
---	---	---	---	---	---	---

IV. Razem zmiany w stanie mienia w 2022 r.

Lp.	Wyszczególnienie	Stan na 31.12.2021 r.	Zmiana stanu w 2022 r.	Stan na 31.12.2022 r.
1.	Grunty	10 780 051,45	33 265,14	10 813 316,59
2.	Środki trwałe inne niż grunty	478 875 845,61	10 680 709,90	489 556 555,51
	<i>Budynki</i>	75 603 704,87	877 911,17	76 481 616,04
	<i>Budowle</i>	365 651 803,84	9 411 059,19	375 062 863,03
	<i>Kotły i maszyny energetyczne</i>	1 276 967,54	-28 362,70	1 248 604,84
	<i>Maszyny, urządzenia i aparaty ogólnego zastosowania</i>	2 916 859,08	-50 071,20	2 866 787,88
	<i>Maszyny, urządzenia i aparaty specjalne branżowe</i>	729 691,53	627,07	730 318,60
	<i>Urządzenia techniczne</i>	2 448 826,84	94 792,94	2 543 619,78
	<i>Środki transportowe</i>	6 675 538,10	-171 573,87	6 503 964,23
	<i>Narzędzia, przyrządy, ruchomości i wyposażenie</i>	1 632 942,34	312 784,36	1 945 726,70
	<i>Pozostałe środki trwałe w używaniu (konto 013)</i>	21 939 511,47	233 542,94	22 173 054,41
3.	Prawa majątkowe inne niż własność (prawo użytkowania wieczystego)	80 307,00	0,00	80 307,00
	OGÓLEM STAN MIENIA	489 736 204,06	10 713 975,04	500 450 179,10



STAROSTA

mgr Bogdan Zybura

Dane dotyczące przysługujących Powiatowi Strzyżowskiemu praw własności wg stanu na 31.12.2022 r. -KOREKTA 1

I. Grunty

Jednostka	Lp.	Nr działki	Powierzchnia [ha]	Wartość [zł]	Położenie	Opis działki
	2	3	4	5	6	7
ZOZ Strzyżów	1.	1026/4	0,0202	2 120,00	m. Strzyżów obr.ew. nr 1	Zabudowana obiektami Szpitala Powiatowego
	2.	1026/10	0,0718	718,00	Strzyżów	Działka znajdująca się przy Szpitalu Powiatowym w Strzyżowie
	3.	1026/11	0,0100	1 050,00	m. Strzyżów obr.ew. nr 1	Zabudowana obiektami Szpitala Powiatowego (powstała z podziału dz. 1026/9)
	4.	1026/12	0,8704	91 390,00	m. Strzyżów obr.ew. nr 1	Zabudowana obiektami Szpitala Powiatowego (powstała z podziału dz. 1026/9)
		Razem	0,9724	95 278,00		
CKZ Dobrzeczków	5.	1190/40	2,4300	112 266,00	Dobrzeczków	Zabudowana budynkami dawnej cegielni w Dobrzeczkowie i budynkami Centrum Kształcenia Zawodowego
	6.	1193/8	0,3000	30 000,00	Dobrzeczków	Działka niezabudowana z przeznaczeniem dla CKZ w Dobrzeczkowie- w związku z realizacją zadań publicznych w zakresie edukacji
	7.	1193/9	0,5400	54 000,00	Dobrzeczków	Działka niezabudowana z przeznaczeniem dla CKZ w Dobrzeczkowie- w związku z realizacją zadań publicznych w zakresie edukacji
		Razem	3,2700	196 266,00		
Zespół Szkół w Czudecu	8.	407/2	0,0256	11 190,00	Czudec	Zabudowana budynkiem Zespołu Szkół w Czudecu - Warsztaty Szkolne
	9.	276/1	4,1200	247 200,00	Czudec	Zabudowana budynkiem Zespołu Szkół w Czudecu
	10.	276/3	0,0200	1 200,00	Czudec	Zabudowana budynkiem Zespołu Szkół w Czudecu
	11.	528/1	0,0567	3 000,00	Czudec	Zabudowana budynkiem Zespołu Szkół w Czudecu - Warsztaty Szkolne
		Razem	4,2223	262 590,00		
LO Strzyżów	12.	791/12	0,5847	61 393,50	m. Strzyżów obr.ew. nr 1	Zabudowana budynkiem Liceum Ogólnokształcące w Strzyżowie
		Razem	0,5847	61 393,50		
ZST Strzyżów	13.	791/13	0,7539	79 159,50	m. Strzyżów obr.ew. nr 1	Zabudowana budynkiem Zespół Szkół Technicznych w Strzyżowie

Jednostka	Lp.	Nr działki	Powierzchnia [ha]	Wartość [zł]	Położenie	Opis działki	
	1	2	3	4	5	6	7
	14.	791/5	0,0243		m. Strzyżów obr. ew. nr 1	Niezbudowana przy ZST w Strzyżowie - przekazane w trwałe zarząd na rzecz ZST Strzyżów	
	15.	791/6	0,1749		m. Strzyżów obr. ew. nr 1	Niezbudowana przy ZST w Strzyżowie - przekazane w trwałe zarząd na rzecz ZST Strzyżów	
	16.	791/7	0,0234	285 067,96	m. Strzyżów obr. ew. nr 1	Niezbudowana przy ZST w Strzyżowie - przekazane w trwałe zarząd na rzecz ZST Strzyżów	
	17.	791/8	0,0408		m. Strzyżów obr. ew. nr 1	Niezbudowana przy ZST w Strzyżowie - przekazane w trwałe zarząd na rzecz ZST Strzyżów	
	18.	791/9	0,0198		m. Strzyżów obr. ew. nr 1	Niezbudowana przy ZST w Strzyżowie - przekazane w trwałe zarząd na rzecz ZST Strzyżów	
		Razem	1,0371	364 227,46			
DDZ Strzyżów	19.	932/5	4,6076	483 797,50	m. Strzyżów obr. ew. nr 1	Zabudowana budynkiem Dom Dziecka w Strzyżowie	
		Razem	4,6076	483 797,50			
DDZ Żywnów	20.	1517/1	6,1700	308 500,00	Żywnów	Zabudowana budynkiem Dom Dziecka w Żywnowie	
	21.	1521/5	0,0490	2 500,00	Żywnów	Zabudowana budynkiem Dom Dziecka w Żywnowie	
	22.	967/5	0,3000	6 000,00	Żywnów	Działka zabudowana zbiornikiem wody pitnej z przeznaczeniem dla Domu Dziecka w Żywnowie	
		Razem	6,5190	317 000,00			
SOSW Fryształ	23.	477	0,0760	2 280,00	Fryształ	Zabudowana budynkiem SOSW we Fryształku	
	24.	483	0,0500	1 500,00	Fryształ	Niezbudowana w sąsiedztwie SOSW we Fryształku	
	25.	486	0,1900	5 700,00	Fryształ	Zabudowana budynkiem SOSW we Fryształku	
	26.	487	0,5200	15 600,00	Fryształ	Zabudowana budynkiem SOSW we Fryształku	
	27.	485	0,0300	2 661,00	Fryształ	Działki przy SOSW we Fryształku	
	28.	484	0,0600	5 322,00	Fryształ	Działki przy SOSW we Fryształku	
	29.	488/1	0,2728	24 197,00	Fryształ	Działki przy SOSW we Fryształku	

Jednostka	Lp.	Nr działki	Powierzchnia [ha]	Wartość [zł]	Położenie	Opis działki
1	2	3	4	5	6	7
	30.	471/2	0,3800	60 000,00	Frysztak	Działki przy Specjalnym Ośrodku Szkolno-Wychowawczym we Frysztaku
		Razem	1,5788	117 260,00		
SOSW Strzyżów	31.	1158	0,1491	15 700,00	m. Strzyżów obr.ew. nr 1	Zabudowana budynkiem SOSW w Strzyżowie
		Razem	0,1491	15 700,00		
DPS Babica	32.	1062	4,5000	180 000,00	Babica	Zabudowana budynkiem DPS w Babicy
	33.	1063/2	0,1400	5 600,00	Babica	Zabudowana budynkiem DPS w Babicy
	34.	1063/3	0,0400	1 600,00	Babica	Zabudowana budynkiem DPS w Babicy
	35.	1/2 część dz. 1063/4	0,0664	2 800,00	Babica	Zabudowana budynkiem DPS w Babicy
	36.	2779	0,5900	23 900,00	Pstrągowa	Zabudowana budynkiem Filii DPS w Babicy
		Razem	5,3364	213 900,00		
DPS Glinik DL.	37.	481/3	0,0007	31,00	Glinik Dolny	Działka przy DPS w Gliniku Dolnym
	38.	482/24	0,8300	36 209,00	Glinik Dolny	Zabudowana budynkiem DPS w Gliniku Dolnym
	39.	482/9	0,1300	780,00	Glinik Dolny	Zabudowana budynkiem DPS w Gliniku Dolnym
	40.	482/16	0,2700	1 620,00	Glinik Dolny	Zabudowana budynkiem DPS w Gliniku Dolnym
	41.	509/4	0,1000	2 550,00	Glinik Dolny	Zabudowana budynkiem DPS w Gliniku Dolnym
	42.	510/3	0,1600	5 100,00	Glinik Dolny	Niezabudowana przy DPS w Gliniku Dolnym
	43.	510/6	0,0300	960,00	Glinik Dolny	Niezabudowana przy DPS w Gliniku Dolnym
		Razem	1,5207	47 250,00		
PUP Strzyżów	44.	Część 67388/88785 dz. 846/2	0,0276	2 303,00	m. Strzyżów obr.ew. nr 1	Zabudowana budynkiem Powiatowego Urzędu Pracy w Strzyżowie

Jednostka	Lp.	Nr działki	Powierzchnia [ha]	Wartość [zł]	Położenie	Opis działki	
	1	2	3	4	5	6	7
	45.	Część 6063/88785 dz. 846/2	0,0025	209,00	m. Strzyżów obr. ew. nr 1	Zabudowana budynkiem Powiatowego Urzędu Pracy w Strzyżowie	
		Razem	0,0301	2 512,00			
PZD Strzyżów	46.	970/17	0,0082	731,00	m. Strzyżów obr. ew. nr 1	Zabudowana budynkami Powiatowego Zarządu Dróg	
	47.	970/24	0,1542	15 420,00	m. Strzyżów obr. ew. nr 1	Zabudowana budynkami Powiatowego Zarządu Dróg	
	48.	503	0,8900	8 900,00	Brzeżanka	Droga Powiatowa Wysoka Strzyżowska-Brzeżanka-Godowa	
	49.	206/6	1,2900	12 900,00	Brzeżanka	Droga Powiatowa Wysoka Strzyżowska-Brzeżanka-Godowa	
	50.	138	0,0600	600,00	Godowa	Droga Powiatowa Wysoka Strzyżowska-Brzeżanka-Godowa	
	51.	690	2,0500	20 500,00	Glinik Charzewski	Droga Powiatowa Glinik Charzewski-Polomia	
	52.	5475	1,2700	12 700,00	Wysoka Strzyżowska	Droga Powiatowa Dobrzeczków-Wysoka Strzyżowska-Węglówka	
	53.	1244	0,4386	4 386,00	Dobrzeczków	Droga Powiatowa Dobrzeczków-Wysoka Strzyżowska-Węglówka (granica powiatu)	
	54.	1762/1	0,6800	6 800,00	Dobrzeczków	Droga Powiatowa Dobrzeczków-Wysoka Strzyżowska-Węglówka (granica powiatu)	
	55.	217	1,5000	15 000,00	Czudec	Droga Powiatowa Zwięczyca-Niechobrz-Czudec	
	56.	291/2	0,5000	5 000,00	Czudec	Droga Powiatowa Czudec-Wyżne	
	57.	331/2	0,1800	1 800,00	Czudec	Droga Powiatowa Czudec-Wyżne	
	58.	441/1	0,0438	438,00	Czudec	Droga Powiatowa Czudec - Wyżne	
	59.	441/3	0,0574	574,00	Czudec	Droga Powiatowa Czudec-Wyżne	
	60.	1048/2	0,3400	3 400,00	Nowa Wieś	Pstrągowa (Rzeki) - Nowa Wieś	
	61.	1491	4,2300	42 300,00	Nowa Wieś	Pstrągowa (Rzeki) - Nowa Wieś	
	62.	63/2	0,6300	6 300,00	Wyżne	Droga Powiatowa Czudec-Wyżne	
	63.	63/3	1,1000	11 000,00	Wyżne	Droga Powiatowa Czudec-Wyżne	

Jednostka	Lp.	Nr działki	Powierzchnia [ha]	Wartość [zł]	Położenie	Opis działki
1	2	3	4	5	6	7
	64.	63/4	0,0400	400,00	Wyżne	Droga Powiatowa Czudec-Wyżne
	65.	63/6	0,3500	3 500,00	Wyżne	Droga Powiatowa Czudec-Wyżne
	66.	1084/1	0,3700	3 700,00	Wyżne	Droga Powiatowa Babica-Wyżne-granice powiatu-(Lubenia-Błazowa)
	67.	1095	0,2448	2 448,00	Wiśniowa	Droga Powiatowa (Wiśniowa-Jazowa-Markuszowa)
	68.	1223	0,9866	9 866,00	Wiśniowa	Droga Powiatowa (Wiśniowa-Jazowa-Markuszowa)
	69.	997	0,4500	4 500,00	Wiśniowa	Droga Powiatowa (Wiśniowa-Jazowa-Markuszowa)
	70.	1031	0,4200	4 200,00	Wiśniowa	Droga Powiatowa (Wiśniowa-Jazowa-Markuszowa)
	71.	123/2	0,4800	4 800,00	Kalembina	Droga Powiatowa (Różanka-Wiśniowa)
	72.	201	0,6700	6 700,00	Kalembina	Droga Powiatowa (Różanka-Wiśniowa)
	73.	352	0,2786	2 786,00	Różanka	Droga Powiatowa (Różanka-Wiśniowa)
	74.	354	0,0947	947,00	Różanka	Droga Powiatowa (Różanka-Wiśniowa)
	75.	390	0,7982	7 982,00	Różanka	Droga Powiatowa (Różanka-Wiśniowa)
	76.	126	1,0800	10 800,00	Różanka	Droga Powiatowa (Wielopole Skrzyńskie-granice powiatu-Różanka-Grodzisko)
	77.	294	1,5073	15 073,00	Różanka	Droga Powiatowa (Wielopole Skrzyńskie-granice powiatu-Różanka-Grodzisko)
	78.	881	2,0100	20 100,00	Różanka	Droga Powiatowa (Wielopole Skrzyńskie-granice powiatu-Różanka-Grodzisko)
	79.	882/1	0,9192	9 192,00	Różanka	Droga Powiatowa (Wielopole Skrzyńskie-granice powiatu-Różanka-Grodzisko)
	80.	1558/2	0,3478	3 478,00	Oparówka	Droga Powiatowa Kozuchów-Markuszowa-Oparówka-Wysoka Strzyżowska
	81.	1558/4	0,0700	700,00	Oparówka	Droga Powiatowa Kozuchów-Markuszowa-Oparówka-Wysoka Strzyżowska
	82.	1558/5	0,2500	2 500,00	Oparówka	Droga Powiatowa Kozuchów-Markuszowa-Oparówka-Wysoka Strzyżowska
	83.	1634	0,0900	900,00	Oparówka	Droga Powiatowa Kozuchów-Markuszowa-Oparówka-Wysoka Strzyżowska

Jednostka	Lp.	Nr działki	Powierzchnia [ha]	Wartość [zł]	Położenie	Opis działki
	1	2	3	4	5	6
						7
	84.	1635	0,9600	9 600,00	Opatówka	Droga Powiatowa Kozuchów-Markuszowa-Opatówka-Wysoka Strzyżowska
	85.	1636/2	0,0700	6 874,00	Opatówka	Droga Powiatowa Kozuchów-Markuszowa-Opatówka-Wysoka Strzyżowska
	86.	1637	0,2500	2 500,00	Opatówka	Droga Powiatowa Kozuchów-Markuszowa-Opatówka-Wysoka Strzyżowska
	87.	1638	0,1800	1 800,00	Opatówka	Droga Powiatowa Kozuchów-Markuszowa-Opatówka-Wysoka Strzyżowska
	88.	1639	0,3400	3 400,00	Opatówka	Droga Powiatowa Kozuchów-Markuszowa-Opatówka-Wysoka Strzyżowska
	89.	1122	0,1574	1 574,00	Wiśniowa	Droga Powiatowa (Wiśniowa - dojazd do stacji kolejowej Wiśniowa)
	90.	378	2,2600	22 600,00	Niewodna	Droga Powiatowa (Różanka-Wiśniowa)
	91.	424	0,0600	600,00	Niewodna	Droga Powiatowa (Różanka-Wiśniowa)
	92.	1694	2,8200	28 200,00	Niewodna	Droga Powiatowa (Różanka-Wiśniowa)
	93.	2876	0,3600	3 600,00	Psiragówka	Droga Powiatowa (Jaszczurowa-Wiśniowa)
	94.	2877/1	0,3700	3 700,00	Psiragówka	Droga Powiatowa (Jaszczurowa-Wiśniowa)
	95.	2879/1	2,1800	21 800,00	Psiragówka	Droga Powiatowa (Jaszczurowa-Wiśniowa)
	96.	2908/2	1,2493	12 493,00	Psiragówka	Droga Powiatowa (Jaszczurowa-Wiśniowa)
	97.	269	1,1700	11 700,00	Tulkowice	Droga Powiatowa (Tulkowice przez wieś)
	98.	121	1,0919	10 919,00	Tulkowice	Droga Powiatowa (Tulkowice przez wieś)
	99.	73/1	0,7032	7 032,00	Tulkowice	Droga Powiatowa (Tulkowice przez wieś)
	100.	297/1	1,3800	13 800,00	Jazowa	Droga Powiatowa (Fryszak-Kobyłe-Jazowa)
	101.	297/4	1,7000	17 000,00	Jazowa	Droga Powiatowa (Fryszak-Kobyłe-Jazowa)
	102.	606	0,0900	900,00	Markuszowa	Droga Powiatowa (Fryszak-Kobyłe-Jazowa)
	103.	607	0,4600	4 600,00	Markuszowa	Droga Powiatowa (Fryszak-Kobyłe-Jazowa)

Jednostka	Lp.	Nr działki	Powierzchnia [ha]	Wartość [zł]	Położenie	Opis działki
1	2	3	4	5	6	7
	104.	608	0,3109	3 109,00	Markuszowa	Droga Powiatowa (Frysztak-Kobyłe-Jazowa)
	105.	618	1,6000	16 000,00	Markuszowa	Droga Powiatowa (Frysztak-Kobyłe-Jazowa)
	106.	643	1,0900	10 900,00	Markuszowa	Droga Powiatowa (Frysztak-Kobyłe-Jazowa)
	107.	637/1	0,4200	4 200,00	Markuszowa	Droga Powiatowa (Wiśniowa-Jazowa-Markuszowa)
	108.	636	0,2400	2 400,00	Markuszowa	Droga Powiatowa (Wiśniowa-Jazowa-Markuszowa)
	109.	507	0,2411	2 411,00	Kozuchów	Droga Powiatowa (Kozuchów-Markuszowa-Oparówka)
	110.	508	0,0800	800,00	Kozuchów	Droga Powiatowa (Kozuchów-Markuszowa-Oparówka)
	111.	674/1	3,9013	39 013,00	Gogołów	Droga Powiatowa (Klecie-granica województwa-Gogołów-Frysztak)
	112.	1046	0,5700	5 700,00	Gogołów	Droga Powiatowa (Klecie-granica województwa-Gogołów-Frysztak)
	113.	1212	1,3500	13 500,00	Gogołów	Droga Powiatowa (Klecie-granica województwa-Gogołów-Frysztak)
	114.	905/6	4,3200	43 200,00	Glinik Górny	Droga Powiatowa (Klecie-granica powiatu-Gogołów-Frysztak)
	115.	22/1	1,2400	12 400,00	Glinik Dolny	Droga Powiatowa (Klecie-granica powiatu-Gogołów-Frysztak)
	116.	738	0,4422	4 422,00	Stępina	Droga Powiatowa (Kamienica-granica powiatu-Huta Gogolowska-Cieszyna)
	117.	1192	1,2401	12 401,00	Stępina	Droga Powiatowa (Kamienica-granica powiatu-Huta Gogolowska-Cieszyna)
	118.	901	0,5613	5 613,00	Cieszyna	Droga Powiatowa (Kamienica-granica powiatu-Huta Gogolowska-Cieszyna)
	119.	956	0,5862	5 862,00	Cieszyna	Droga Powiatowa (Kamienica-granica powiatu-Huta Gogolowska-Cieszyna)
	120.	1102	2,2947	22 947,00	Cieszyna	Droga Powiatowa (Kamienica-granica powiatu-Huta Gogolowska-Cieszyna)
	121.	75	1,8981	18 981,00	Cieszyna	Droga Powiatowa (Brzeziny-Jaszczurowa-Stępina)
	122.	17	1,3000	13 000,00	Kobyłe	Droga Powiatowa (Frysztak-Kobyłe-Jazowa)
	123.	358	1,2000	12 000,00	Kobyłe	Droga Powiatowa (Frysztak-Kobyłe-Jazowa)

Jednostka	Lp.	Nr działki	Powierzchnia [ha]	Wartość [zł]	Położenie	Opis działki
1	2	3	4	5	6	7
	124.	667	2,3100	23 100,00	Kobyłe	Droga Powiatowa (Kobyłe-Lęki Strzyżowskie)
	125.	19	0,5800	5 800,00	Twierdza	Droga Powiatowa (Frysztań-Kobyłe-Jazowa)
	126.	266	0,2300	2 300,00	Twierdza	Droga Powiatowa (Frysztań-Kobyłe-Jazowa)
	127.	97	0,5800	5 800,00	Frysztań	Droga Powiatowa (Frysztań-Kobyłe-Jazowa)
	128.	288	0,0393	393,00	Frysztań	Droga Powiatowa (Frysztań-Kobyłe-Jazowa)
	129.	289/2	0,3200	3 200,00	Frysztań	Droga Powiatowa (Frysztań-Kobyłe-Jazowa)
	130.	303	0,5700	5 700,00	Frysztań	Droga Powiatowa (Frysztań-Kobyłe-Jazowa)
	131.	81/1	1,1485	11 485,00	Frysztań	Droga Powiatowa (Klecie-granica powiatu-Gogolów-Frysztań)
	132.	81/2	0,8700	8 700,00	Frysztań	Droga Powiatowa (Klecie-granica powiatu-Gogolów-Frysztań)
	133.	250	0,0926	926,00	Frysztań	Droga Powiatowa (Klecie-granica powiatu-Gogolów-Frysztań)
	134.	198/1	0,2000	2 000,00	Gwoździanka	Droga Powiatowa (Żarnowa-Niebylec)
	135.	198/2	0,1700	1 700,00	Gwoździanka	Droga Powiatowa (Żarnowa-Niebylec)
	136.	695/1	1,1700	11 700,00	Gwoździanka	Droga Powiatowa (Żarnowa-Niebylec)
	137.	695/2	0,7400	7 400,00	Gwoździanka	Droga Powiatowa (Żarnowa-Niebylec)
	138.	695/3	0,2000	2 000,00	Gwoździanka	Droga Powiatowa (Żarnowa-Niebylec)
	139.	695/4	0,7900	7 900,00	Gwoździanka	Droga Powiatowa (Żarnowa-Niebylec)
	140.	695/5	1,7800	17 800,00	Gwoździanka	Droga Powiatowa (Żarnowa-Niebylec)
	141.	489	2,4200	24 200,00	Blizianka	Droga Powiatowa (Niebylec-Blizianka-Sotonka-Straszycle)
	142.	490	0,0200	200,00	Blizianka	Droga Powiatowa (Niebylec-Blizianka-Sotonka-Straszycle)
	143.	2458	0,3000	3 000,00	Gwoźnica Górna	Droga Powiatowa (Niebylec-Gwoźnica-granica powiatu-Barycz)

Jednostka	I.p.	Nr działki	Powierzchnia [ha]	Wartość [zł]	Położenie	Opis działki
1	2	3	4	5	6	7
	144.	2460	1,0800	10 800,00	Gwoźnica Górna	Droga Powiatowa (Niebylec-Gwoźnica-granica powiatu-Barycz)
	145.	2480/1	1,0700	10 700,00	Gwoźnica Górna	Droga Powiatowa (Niebylec-Gwoźnica-granica powiatu-Barycz)
	146.	941	1,5100	15 100,00	Konieczkowa	Droga Powiatowa (Niebylec-Gwoźnica-granica powiatu-Barycz)
	147.	942	1,5100	15 100,00	Konieczkowa	Droga Powiatowa (Niebylec-Gwoźnica-granica powiatu-Barycz)
	148.	943	0,5200	5 200,00	Konieczkowa	Droga Powiatowa (Niebylec-Gwoźnica-granica powiatu-Barycz)
	149.	944	0,3200	3 200,00	Konieczkowa	Droga Powiatowa (Niebylec-Gwoźnica-granica powiatu-Barycz)
	150.	525	0,1800	1 800,00	Gwoźnica Dolna	Droga Powiatowa (Niebylec-Gwoźnica-granica powiatu-Barycz)
	151.	526	0,2300	2 300,00	Gwoźnica Dolna	Droga Powiatowa (Niebylec-Gwoźnica-granica powiatu-Barycz)
	152.	527	1,3500	13 500,00	Gwoźnica Dolna	Droga Powiatowa (Niebylec-Gwoźnica-granica powiatu-Barycz)
	153.	528	0,4000	4 000,00	Gwoźnica Dolna	Droga Powiatowa (Niebylec-Gwoźnica-granica powiatu-Barycz)
	154.	529	0,0500	500,00	Gwoźnica Dolna	Droga Powiatowa (Niebylec-Gwoźnica-granica powiatu-Barycz)
	155.	459/1	0,0300	300,00	Gwoźnica Dolna	Droga Powiatowa (Niebylec-Gwoźnica-granica powiatu-Barycz)
	156.	462/1	0,0300	300,00	Gwoźnica Dolna	Droga Powiatowa (Niebylec-Gwoźnica-granica powiatu-Barycz)
	157.	463/1	0,0100	100,00	Gwoźnica Dolna	Droga Powiatowa (Niebylec-Gwoźnica-granica powiatu-Barycz)
	158.	530/1	0,0100	100,00	Gwoźnica Dolna	Droga Powiatowa (Niebylec-Gwoźnica-granica powiatu-Barycz)
	159.	530/2	0,0022	22,00	Gwoźnica Dolna	Droga Powiatowa (Niebylec-Gwoźnica-granica powiatu-Barycz)
	160.	531/1	0,0057	57,00	Gwoźnica Dolna	Droga Powiatowa (Niebylec-Gwoźnica-granica powiatu-Barycz)
	161.	532/1	0,0100	100,00	Gwoźnica Dolna	Droga Powiatowa (Niebylec-Gwoźnica-granica powiatu-Barycz)
	162.	533/1	0,0100	100,00	Gwoźnica Dolna	Droga Powiatowa (Niebylec-Gwoźnica-granica powiatu-Barycz)
	163.	229	1,2800	12 800,00	Niebylec	Droga Powiatowa (Niebylec-Blizianka-granice powiatu-Sołonka-Straszylle)

Jednostka	Lp.	Nr działki	Powierzchnia [ha]	Wartość [zł]	Położenie	Opis działki
1	2	3	4	5	6	7
	164.	243	0,2200	2 200,00	Niebylec	Droga Powiatowa (Niebylec-Bliżanka-granice powiatu-Solonka-Straszyle)
	165.	278/1	0,3377	3 377,00	Niebylec	Droga Powiatowa (Niebylec-Gwoźnica-granica powiatu-Barycz)
	166.	278/2	0,7500	7 500,00	Niebylec	Droga Powiatowa (Niebylec-Gwoźnica-granica powiatu-Barycz)
	167.	42	0,5600	5 600,00	Niebylec	Droga Powiatowa (Żarnowa-Niebylec)
	168.	130	0,7345	7 345,00	m. Strzyżów obr.ew. nr 1	Część drogi powiatowej ul. Kościuszki
	169.	384/4	2,3821	23 821,00	m. Strzyżów obr.ew. nr 1	ul. 700 - Lecia Strzyżowa
	170.	384/6	0,0143	143,00	m. Strzyżów obr.ew. nr 1	ul. 700 - Lecia Strzyżowa
	171.	384/7	0,3833	3 833,00	m. Strzyżów obr.ew. nr 1	ul. 700 - Lecia Strzyżowa
	172.	384/9	0,5606	5 606,00	m. Strzyżów obr.ew. nr 1	ul. 700 - Lecia Strzyżowa
	173.	50	0,5276	5 276,00	m. Strzyżów obr.ew. nr 2	Droga Powiatowa ul. Batalionów Chłopskich
	174.	79	1,7590	17 590,00	m. Strzyżów obr.ew. nr 3	Droga Powiatowa ul. Zielona
	175.	2809/1	0,0100	100,00	Konieczkowa	Droga Powiatowa (Niebylec-Gwoźnica-granica powiatu-Barycz)
	176.	2810/1	0,0100	100,00	Konieczkowa	Droga Powiatowa (Niebylec-Gwoźnica-granica powiatu-Barycz)
	177.	2808/1	0,0100	100,00	Konieczkowa	Droga Powiatowa (Niebylec-Gwoźnica-granica powiatu-Barycz)
	178.	1934/1	0,0100	100,00	Konieczkowa	Droga Powiatowa (Niebylec-Gwoźnica-granica powiatu-Barycz)
	179.	1037/1	0,0016	16,00	Konieczkowa	Droga Powiatowa (Niebylec-Gwoźnica-granica powiatu-Barycz)
	180.	1935/1	0,0041	41,00	Konieczkowa	Droga Powiatowa (Niebylec-Gwoźnica-granica powiatu-Barycz)
	181.	1936/1	0,0057	57,00	Konieczkowa	Droga Powiatowa (Niebylec-Gwoźnica-granica powiatu-Barycz)
	182.	1101/2	0,0100	100,00	Konieczkowa	Droga Powiatowa (Niebylec-Gwoźnica-granica powiatu-Barycz)
	183.	1103/1	0,0200	200,00	Konieczkowa	Droga Powiatowa (Niebylec-Gwoźnica-granica powiatu-Barycz)

Jednostka	Lp.	Nr działki	Powierzchnia [ha]	Wartość [zł]	Położenie	Opis działki
1	2	3	4	5	6	7
	184.	598/1	0,0111	111,00	Konieczkowa	Droga Powiatowa (Niebylec-Gwoźnica-granica powiatu-Barycz)
	185.	1038/2	0,0014	14,00	Konieczkowa	Droga Powiatowa (Niebylec-Gwoźnica-granica powiatu-Barycz)
	186.	604/5	0,0006	6,00	Konieczkowa	Droga Powiatowa (Niebylec-Gwoźnica-granica powiatu-Barycz)
	187.	7521/1	3,2900	32 900,00	Pstrągowa	Droga Powiatowa Pstrągowa-Nowa Wieś
	188.	7557	2,7500	27 500,00	Pstrągowa	Droga Powiatowa Pstrągowa-Nowa Wieś
	189.	7568/4	1,4900	14 900,00	Pstrągowa	Droga Powiatowa Pstrągowa-Nowa Wieś
	190.	7578	0,6900	6 900,00	Pstrągowa	Droga Powiatowa Pstrągowa-Nowa Wieś
	191.	7732/2	2,0800	20 800,00	Pstrągowa	Droga Powiatowa Pstrągowa-Nowa Wieś
	192.	7984	0,7500	7 500,00	Pstrągowa	Droga Powiatowa Pstrągowa-Nowa Wieś
	193.	989	0,0525	525,00	Babica	Droga Powiatowa Babica-Wyżne-granice powiatu-(Lubenia-Błazowa)
	194.	1233	0,3000	3 000,00	Babica	Droga Powiatowa Babica-Wyżne-granice powiatu-(Lubenia-Błazowa)
	195.	865/1	2,8800	28 800,00	Tropie	Droga Powiatowa Zawadka-Grodzisko-Strzyżów
	196.	914	1,1400	11 400,00	Czudec	Droga Powiatowa Pstrągowa-Nowa Wieś
	197.	563	0,8400	8 400,00	Czudec	Droga Powiatowa dojazd do stacji PKP Czudec
	198.	273/1	2,5100	25 100,00	Lutcza	Droga Powiatowa Konieczkowa-Lutcza
	199.	273/2	0,6100	6 100,00	Lutcza	Droga Powiatowa Konieczkowa-Lutcza
	200.	3519	0,0353	353,00	Lutcza	Droga Powiatowa droga przez wieś Lutcza
	201.	3520	0,0300	300,00	Lutcza	Droga Powiatowa droga przez wieś Lutcza
	202.	3561/1	3,0300	30 300,00	Lutcza	Droga Powiatowa droga przez wieś Lutcza
	203.	3773	0,1032	1 032,00	Lutcza	Droga Powiatowa droga przez wieś Lutcza

Jednostka	Lp.	Nr działki	Powierzchnia [ha]	Wartość [zł]	Położenie	Opis działki
1	2	3	4	5	6	7
	204.	87	0,0400	400,00	Gbiska	Droga Powiatowa Wysoka Strzyżowska-Gbiska-Żarnowa
	205.	83/2	1,3900	13 900,00	Gbiska	Droga Powiatowa Wysoka Strzyżowska-Gbiska-Żarnowa
	206.	5437	0,0600	600,00	Wysoka Strzyżowska	Droga Powiatowa Wysoka Strzyżowska-Gbiska-Żarnowa
	207.	1613	2,1700	21 700,00	Potomia	Droga Powiatowa Glinik Charzewski-Potomia
	208.	481	0,2200	2 200,00	Potomia	Droga Powiatowa Lubenia-Potomia
	209.	589/1	0,0900	900,00	Potomia	Droga Powiatowa Lubenia-Potomia
	210.	589/2	0,1300	1 300,00	Potomia	Droga Powiatowa Lubenia-Potomia
	211.	590/1	1,9000	19 000,00	Potomia	Droga Powiatowa Lubenia-Potomia
	212.	1129	0,0300	300,00	Potomia	Droga Powiatowa Lubenia-Potomia
	213.	2327	0,8400	8 400,00	Potomia	Droga Powiatowa Lubenia-Potomia
	214.	2335	0,1048	1 048,00	Potomia	Droga Powiatowa Lubenia-Potomia
	215.	2336	0,4200	4 200,00	Potomia	Droga Powiatowa Lubenia-Potomia
	216.	15	0,3936	3 936,00	m. Strzyżów obr. ew. nr 4	Droga Powiatowa Zawadka-Grodzisko-Strzyżów
	217.	48	1,6026	16 026,00	m. Strzyżów obr. ew. nr 4	Droga Powiatowa Zawadka-Grodzisko-Strzyżów
	218.	178	1,7600	17 600,00	Łętownia	Droga Powiatowa Pstrągowa-Strzyżów
	219.	1877	0,3200	3 200,00	Nowa Wieś	Droga Powiatowa Pstrągowa-Strzyżów
	220.	7814	1,1400	11 400,00	Pstrągowa	Droga Powiatowa Pstrągowa-Strzyżów
	221.	338/1	3,1800	31 800,00	Huta Gogolowska	Droga Powiatowa (Kamienica-granica powiatu-Huta Gogolowska-Cieszyna)
	222.	1357/1	2,9700	29 700,00	Jawornik	Droga Powiatowa Gwoździanka-Jawornik
	223.	1357/2	1,9600	19 600,00	Jawornik	Droga Powiatowa Gwoździanka-Jawornik

Jednostka	Lp.	Nr działki	Powierzchnia [ha]	Wartość [zł]	Położenie	Opis działki
1	2	3	4	5	6	7
	224.	1230	0,2400	2 400,00	Żarnowa	Droga Powiatowa Żarnowa-Jawornik
	225.	1223	0,1600	1 600,00	Żarnowa	Droga Powiatowa Żarnowa-Jawornik
	226.	128	1,0200	10 200,00	Glinik Górny	Droga Powiatowa (Kamienica-granica powiatu-Huta Gogolowska-Cieszyna)
	227.	1610/2	0,9800	9 800,00	Przedmieście Czudeckie	Droga Powiatowa Czudec-Wyżne
	228.	1724	0,3600	3 600,00	Przedmieście Czudeckie	Droga Powiatowa Czudec-Wyżne
	229.	1684/20	0,0018	1 000,00	Przedmieście Czudeckie	Droga Powiatowa Czudec-Wyżne
	230.	1675/13	0,0035	1 750,00	Przedmieście Czudeckie	Droga Powiatowa Czudec-Wyżne
	231.	692/1	0,5600	5 600,00	Wysoka Strzyżowska	Droga Powiatowa Koźuchów-Markuszowa-Oparówka-Wysoka Strzyżowska
	232.	692/2	0,3500	3 500,00	Wysoka Strzyżowska	Droga Powiatowa Koźuchów-Markuszowa-Oparówka-Wysoka Strzyżowska
	233.	696	0,3200	3 200,00	Wysoka Strzyżowska	Droga Powiatowa Koźuchów-Markuszowa-Oparówka-Wysoka Strzyżowska
	234.	3288/1	0,4400	4 400,00	Żyżnów	Droga Powiatowa Wysoka Strzyżowska-Bonarówka-Żyżnów
	235.	3288/2	0,0800	800,00	Żyżnów	Droga Powiatowa Wysoka Strzyżowska-Bonarówka-Żyżnów
	236.	3288/3	0,3600	3 600,00	Żyżnów	Droga Powiatowa Wysoka Strzyżowska-Bonarówka-Żyżnów
	237.	3288/4	0,0300	300,00	Żyżnów	Droga Powiatowa Wysoka Strzyżowska-Bonarówka-Żyżnów
	238.	3288/5	0,6500	6 500,00	Żyżnów	Droga Powiatowa Wysoka Strzyżowska-Bonarówka-Żyżnów
	239.	3288/6	0,4500	4 500,00	Żyżnów	Droga Powiatowa Wysoka Strzyżowska-Bonarówka-Żyżnów
	240.	17	0,1900	1 900,00	Bonarówka	Droga Powiatowa Wysoka Strzyżowska-Bonarówka-Żyżnów
	241.	96	1,9200	19 200,00	Bonarówka	Droga Powiatowa Wysoka Strzyżowska-Bonarówka-Żyżnów
	242.	275	0,4600	4 600,00	Bonarówka	Droga Powiatowa Wysoka Strzyżowska-Bonarówka-Żyżnów
	243.	324	0,3900	3 900,00	Bonarówka	Droga Powiatowa Wysoka Strzyżowska-Bonarówka-Żyżnów

Jednostka	Lp.	Nr działki	Powierzchnia [ha]	Wartość [zł]	Położenie	Opis działki
1	2	3	4	5	6	7
	244.	363	0,2900	2 900,00	Bonarówka	Droga Powiatowa Wysoka Strzyżowska-Bonarówka-Żytnów
	245.	470	0,9000	9 000,00	Bonarówka	Droga Powiatowa Wysoka Strzyżowska-Bonarówka-Żytnów
	246.	5151	0,9600	9 600,00	Wysoka Strzyżowska	Droga Powiatowa Wysoka Strzyżowska-Brzeźnanka-Godowa
	247.	2122/2	2,1500	21 500,00	Grodzisko	Droga Powiatowa Zawadka-Grodzisko-Strzyżów
	248.	270/1	1,0900	10 900,00	Grodzisko	Droga Powiatowa Wielopole Skrzyńskie-Różanka-Grodzisko
	249.	1051/1	0,1500	1 500,00	Żarnowa	Droga Powiatowa Wysoka Strzyżowska-Gbiska-Strzyżów-Żarnowa
	250.	1058/1	0,1300	1 300,00	Żarnowa	Droga Powiatowa Wysoka Strzyżowska-Gbiska-Strzyżów-Żarnowa
	251.	1058/2	0,2400	2 400,00	Żarnowa	Droga Powiatowa Wysoka Strzyżowska-Gbiska-Strzyżów-Żarnowa
	252.	1300	0,4000	4 000,00	Żarnowa	Droga Powiatowa Wysoka Strzyżowska-Gbiska-Strzyżów-Żarnowa
	253.	1546	0,8400	8 400,00	Żarnowa	Droga Powiatowa Wysoka Strzyżowska-Gbiska-Strzyżów-Żarnowa
	254.	498/1	1,3904	13 904,00	m. Strzyżów obr. ew. nr 3	Droga Powiatowa Wysoka Strzyżowska-Gbiska-Strzyżów-Żarnowa
	255.	498/3	0,1182	1 182,00	m. Strzyżów obr. ew. nr 3	Droga Powiatowa Wysoka Strzyżowska-Gbiska-Strzyżów-Żarnowa
	256.	608	0,9923	9 923,00	m. Strzyżów obr. ew. nr 3	Droga Powiatowa Wysoka Strzyżowska-Gbiska-Strzyżów-Żarnowa
	257.	5441/2	0,0250	250,00	Wysoka Strzyżowska	Poszerzenie drogi powiatowej
	258.	5380/1	0,0027	50,00	Wysoka Strzyżowska	Poszerzenie drogi powiatowej
	259.	5313/1	0,0004	50,00	Wysoka Strzyżowska	Poszerzenie drogi powiatowej
	260.	5438/2	0,0113	279,00	Wysoka Strzyżowska	Poszerzenie drogi powiatowej
	261.	5312/1	0,0128	311,00	Wysoka Strzyżowska	Poszerzenie drogi powiatowej
	262.	5316/5	0,0062	153,00	Wysoka Strzyżowska	Poszerzenie drogi powiatowej
	263.	5443/2	0,0727	1 794,00	Wysoka Strzyżowska	Poszerzenie drogi powiatowej

Jednostka	Lp.	Nr działki	Powierzchnia [ha]	Wartość [zł]	Położenie	Opis działki
1	2	3	4	5	6	7
	264.	5444/6	0,0431	1 063,00	Wysoka Strzyżowska	Poszerzenie drogi powiatowej
	265.	5439/2	0,0162	400,00	Wysoka Strzyżowska	Poszerzenie drogi powiatowej
	266.	5317/1	0,0085	100,00	Wysoka Strzyżowska	Poszerzenie drogi powiatowej
	267.	5378/1	0,0028	50,00	Wysoka Strzyżowska	Poszerzenie drogi powiatowej
	268.	5379/1	0,0034	100,00	Wysoka Strzyżowska	Poszerzenie drogi powiatowej
	269.	73	0,0500	500,00	Glinik Górny	Droga Powiatowa Cieszyna-Huta Gogolowska-Kamienica
	270.	633/1	0,7099	7 099,00	Kozłówek	Droga Powiatowa Wiśniowa-Jazowa-Markuszowa
	271.	633/3	0,1420	1 420,00	Kozłówek	Droga Powiatowa Wiśniowa-Jazowa-Markuszowa
	272.	121	1,3900	13 900,00	Kozłówek	Droga Powiatowa Wiśniowa-Jazowa-Markuszowa
	273.	693/2	0,0046	46,00	Kozłówek	Droga Powiatowa Wiśniowa-Jazowa-Markuszowa
	274.	722/6	0,0972	2 246,00	Kozłówek	Droga Powiatowa Wiśniowa-Jazowa-Markuszowa
	275.	722/7	0,1178	2 722,00	Kozłówek	Droga Powiatowa Wiśniowa-Jazowa-Markuszowa
	276.	298/2	0,2878	2 878,00	Jazowa	Droga Powiatowa Wiśniowa-Jazowa-Markuszowa
	277.	298/3	0,6300	6 300,00	Jazowa	Droga Powiatowa Wiśniowa-Jazowa-Markuszowa
	278.	463	0,2483	2 483,00	Jazowa	Droga Powiatowa Wiśniowa-Jazowa-Markuszowa
	279.	681/1	0,0291	2 000,00	Kozłówek	Rów odwadniający przy drodze powiatowej
	280.	2/3	0,2928	2 928,00	Gbiska	Droga Powiatowa Wysoka Strzyżowska-Gbiska-Żarnowa
	281.	4/2	0,1588	1 588,00	Pstrągówka	Droga Powiatowa Jaszczurowa-Wiśniowa
	282.	100/1	0,1840	1 840,00	Bonarówka	Droga Powiatowa Wysoka Strzyżowska-Bonarówka-Żywnów
	283.	1299	0,1200	2 428,00	Wiśniowa	Nabyta w celu optymalnej realizacji projektu w zakresie planowanej przebudowy mostu na rzece Wisłok ciągu drogi powiatowej w relacji Wiśniowa-Jazowa-Markuszowa

Jednostka	Lp.	Nr działki	Powierzchnia [ha]	Wartość [zł]	Położenie	Opis działki
1	2	3	4	5	6	7
	284.	263/1	0,0456	5 914,00	Pstrągówka	Droga Powiatowa Jaszczurowa-Wiśniowa
	285.	264/1	0,0491	6 368,00	Pstrągówka	Droga Powiatowa Jaszczurowa-Wiśniowa
	286.	80/1	0,1600	1 600,00	Pstrągówka	Droga Powiatowa Jaszczurowa-Wiśniowa
	287.	83/3	0,1600	1 600,00	Pstrągówka	Droga Powiatowa Jaszczurowa-Wiśniowa
	288.	7/2	0,0408	408,00	Pstrągówka	Droga Powiatowa Jaszczurowa-Wiśniowa
	289.	1540/2	0,0500	7 620,00	Żarnowa	Droga Powiatowa Wysoka Strzyżowska-Gbiska-Żarnowa
	290.	1547/2	0,0038	579,00	Żarnowa	Droga Powiatowa Wysoka Strzyżowska-Gbiska-Żarnowa
	291.	2492/8	0,0095	995,00	Pstrągówka	Droga Powiatowa Byszczyca-Nowa Wieś
	292.	2480/3	0,0384	384,00	Pstrągówka	Droga Powiatowa Byszczyca-Nowa Wieś
	293.	2483/6	0,0509	509,00	Pstrągówka	Droga Powiatowa Byszczyca-Nowa Wieś
	294.	2465/10	0,0800	800,00	Pstrągówka	Droga Powiatowa Byszczyca-Nowa Wieś
	295.	2466/4	0,0392	392,00	Pstrągówka	Droga Powiatowa Byszczyca-Nowa Wieś
	296.	2454/3	0,1175	1 175,00	Pstrągówka	Droga Powiatowa Byszczyca-Nowa Wieś
	297.	2449/3	0,0058	58,00	Pstrągówka	Droga Powiatowa Byszczyca-Nowa Wieś
	298.	2449/5	0,0318	318,00	Pstrągówka	Droga Powiatowa Byszczyca-Nowa Wieś
	299.	2449/6	0,0015	15,00	Pstrągówka	Droga Powiatowa Byszczyca-Nowa Wieś
	300.	2447/6	0,0547	547,00	Pstrągówka	Droga Powiatowa Byszczyca-Nowa Wieś
	301.	2339/3	0,0465	465,00	Pstrągówka	Droga Powiatowa Byszczyca-Nowa Wieś
	302.	27/1	0,0289	289,00	Bonarówka	Droga Powiatowa Wysoka Strzyżowska-Bonarówka-Żyzniów
	303.	39/1	0,2965	2 965,00	Bonarówka	Droga Powiatowa Wysoka Strzyżowska-Bonarówka-Żyzniów

Jednostka	Lp.	Nr działki	Powierzchnia [ha]	Wartość [zł]	Położenie	Opis działki
1	2	3	4	5	6	7
	304.	18/1	0,0451	451,00	Bonarówka	Droga Powiatowa Wysoka Strzyżowska-Bonarówka-Żyżnów
	305.	28/1	0,0199	199,00	Bonarówka	Droga Powiatowa Wysoka Strzyżowska-Bonarówka-Żyżnów
	306.	38/1	0,0250	250,00	Bonarówka	Droga Powiatowa Wysoka Strzyżowska-Bonarówka-Żyżnów
	307.	103/2	0,0800	800,00	Bonarówka	Droga Powiatowa Wysoka Strzyżowska-Bonarówka-Żyżnów
	308.	36/1	0,0060	60,00	Bonarówka	Droga Powiatowa Wysoka Strzyżowska-Bonarówka-Żyżnów
	309.	37/1	0,0413	413,00	Bonarówka	Droga Powiatowa Wysoka Strzyżowska-Bonarówka-Żyżnów
	310.	41/1	0,4596	4 596,00	Bonarówka	Droga Powiatowa Wysoka Strzyżowska-Bonarówka-Żyżnów
	311.	5	0,0996	996,00	Pstrągówka	Droga Powiatowa Jaszczurowa-Wisniowa
	312.	372/3	0,0103	815,00	Zawadka	Droga Powiatowa Zawadka-Grodzisko-Strzyżów
	313.	914/5	0,1649	14 923,00	Zawadka	Droga Powiatowa Zawadka-Grodzisko-Strzyżów
	314.	2539/3	0,0224	4 478,00	Lutcza	Część drogi powiatowej Konieczkowa-Lutcza
	315.	2540/1	0,0370	7 396,00	Lutcza	Część drogi powiatowej Konieczkowa-Lutcza
	316.	2426/3	0,0176	3 518,00	Lutcza	Część drogi powiatowej Konieczkowa-Lutcza
	317.	2542/1	0,0083	1 659,00	Lutcza	Część drogi powiatowej Konieczkowa-Lutcza
	318.	2550/1	0,0348	6 957,00	Lutcza	Część drogi powiatowej Konieczkowa-Lutcza
	319.	2500/1	0,0306	6 117,00	Lutcza	Część drogi powiatowej Konieczkowa-Lutcza
	320.	105/1	0,0157	3 361,00	Glinik Charzewski	Część drogi powiatowej Żarnowa-Glinik Charzewski
	321.	202/1	0,0034	822,00	Glinik Charzewski	Część drogi powiatowej Żarnowa-Glinik Charzewski
	322.	104/1	0,0083	2 007,00	Glinik Charzewski	Część drogi powiatowej Żarnowa-Glinik Charzewski
	323.	270/4	0,1200	11 532,00	Grodzisko	Część drogi powiatowej Różanka-Grodzisko

Jednostka	Lp.	Nr działki	Powierzchnia [ha]	Wartość [zł]	Położenie	Opis działki
	1	2	3	4	5	6
						7
	324.	1313/7	0,0200	200,00	Grodzisko	Część drogi powiatowej Różanka-Grodzisko
	325.	163/17	0,0164	6 713,00	Niebylec	Część drogi powiatowej Niebylec-Blizanka-granica powiatu-Solonka
	326.	163/19	0,0370	15 144,00	Niebylec	Część drogi powiatowej Niebylec-Blizanka-granica powiatu-Solonka
	327.	346	0,0495	495,00	Strzyżów, obr. 9	Część drogi powiatowej Wysoka Strzyżowska-Gbiska-Strzyżów-Żarnowa
	328.	347	0,0077	77,00	Strzyżów, obr. 3	Część drogi powiatowej Wysoka Strzyżowska-Gbiska-Strzyżów-Żarnowa
	329.	1461/1	0,0145	145,00	Strzyżów, obr 1	Część drogi powiatowej Wysoka Strzyżowska-Gbiska-Strzyżów-Żarnowa
	330.	1461/3	0,6556	6 556,00	Strzyżów, obr 1	Część drogi powiatowej Wysoka Strzyżowska-Gbiska-Strzyżów-Żarnowa
	331.	1462/3	0,7365	7 365,00	Strzyżów, obr 1	Część drogi powiatowej Wysoka Strzyżowska-Gbiska-Strzyżów-Żarnowa
	332.	1203	2,9500	29 500,00	Przedmieście Czudeckie	Część drogi powiatowej Zwiężczyca-Niechobrz-granica powiatu-Czudec
	333.	1358	0,4500	4 500,00	Przedmieście Czudeckie	Część drogi powiatowej Czudec-Lutoryż
	334.	1408	0,6400	6 400,00	Przedmieście Czudeckie	Część drogi powiatowej Czudec-Lutoryż
	335.	645/2	1,5800	15 800,00	Baryczka	Część drogi powiatowej Niebylec-Solonka
	336.	48/3	0,0032	32,00	Glinik Górny	Część drogi powiatowej Cieszyna-Huta Gogolowska-Kamienica
	337.	48/5	0,2747	2 747,00	Glinik Górny	Część drogi powiatowej Cieszyna-Huta Gogolowska-Kamienica
	338.	883/1	0,0017	500,00	Cieszyna	Część drogi powiatowej Cieszyna-Huta Gogolowska-Kamienica
	339.	978/1	0,0270	270,00	Wiśniowa	Droga Powiatowa Jaszczurowa-Wiśniowa
	340.	1032/1	0,0650	650,00	Wiśniowa	Droga Powiatowa Jaszczurowa-Wiśniowa
	341.	1010/2	0,0961	961,00	Wiśniowa	Droga Powiatowa Jaszczurowa-Wiśniowa
	342.	1009/1	0,0223	223,00	Wiśniowa	Droga Powiatowa Jaszczurowa-Wiśniowa
	343.	20/1	0,0972	972,00	Bonarówka	Część drogi powiatowej Wysoka Strzyżowska-Bonarówka-Żyznów

Jednostka	Lp.	Nr działki	Powierzchnia [ha]	Wartość [zł]	Położenie	Opis działki
1	2	3	4	5	6	7
	344.	12/1	0,0080	80,00	Bonarówka	Część drogi powiatowej Wysoka Strzyżowska-Bonarówka-Żyznów
	345.	14/1	0,0481	481,00	Bonarówka	Część drogi powiatowej Wysoka Strzyżowska-Bonarówka-Żyznów
	346.	846/1	0,5900	5 900,00	Blizianka	Część drogi powiatowej Niebylec-Blizianka-Solonka-Straszyle
	347.	726	0,1900	1 900,00	Zaborów	Część drogi powiatowej Żarnowa-Glinik Zaborowski
	348.	614	0,0200	200,00	Zaborów	Część drogi powiatowej Żarnowa-Glinik Zaborowski
	349.	494/1	2,6042	26 042,00	Glinik Średni	Część drogi powiatowej Klecie-granica powiatu- Gogolów-Fryszlak
	350.	494/3	0,2928	2 928,00	Glinik Średni	Część drogi powiatowej Klecie-granica powiatu- Gogolów-Fryszlak
	351.	26/1	2,1000	21 000,00	Huta Gogolowska	Część drogi powiatowej Kamienica-granica powiatu-Huta Gogolowska-Cieszyna
	352.	805	0,3533	3 533,00	Stępina	Część drogi powiatowej Kamienica-granica powiatu-Huta Gogolowska-Cieszyna
	353.	809	0,2987	2 987,00	Stępina	Część drogi powiatowej Kamienica-granica powiatu-Huta Gogolowska-Cieszyna
	354.	817	0,4899	4 899,00	Stępina	Część drogi powiatowej Kamienica-granica powiatu-Huta Gogolowska-Cieszyna
	355.	1075	0,4613	4 613,00	Cieszyna	Część drogi powiatowej Kamienica-granica powiatu-Huta Gogolowska-Cieszyna
	356.	891/2	4,6700	46 700,00	Żarnowa	Część drogi powiatowej Żarnowa-Niebylec
	357.	2497/3	0,0096	1 930,00	Luteza	Część drogi powiatowej Konieczkowa-Luteza
	358.	2532/1	0,0234	4 703,00	Luteza	Część drogi powiatowej Konieczkowa-Luteza
	359.	2543/1	0,0399	8 020,00	Luteza	Część drogi powiatowej Konieczkowa-Luteza
	360.	4883/1	0,1300	1 300,00	Wysoka Strzyżowska	Część drogi powiatowej Wysoka Strzyżowska-Gbiska-Żarnowa
	361.	38/1	0,0272	272,00	Glinik Górny	Część drogi powiatowej Kamienica-granica powiatu-Huta Gogolowska-Cieszyna
	362.	1248	0,3118	3 118,00	Stępina	Część drogi powiatowej
	363.	914/1	2,4100	24 100,00	Zawadka	Droga Powiatowa Zawadka-Grodzisko-Strzyżów

Jednostka	Lp.	Nr działki	Powierzchnia [ha]	Wartość [zł]	Położenie	Opis działki
1	2	3	4	5	6	7
	364.	270/3	0,1500	22 770,00	Grodzisko	Droga Powiatowa Wielopole Skrzyńskie-Różanka-Grodzisko
	365.	914/4	0,1100	1 100,00	Zawadka	Droga Powiatowa Zawadka-Grodzisko-Strzyżów
	366.	914/6	0,7000	7 000,00	Zawadka	Droga Powiatowa Zawadka-Grodzisko-Strzyżów
	367.	3809	0,4300	4 300,00	Żyżnów	Część drogi powiatowej Wysoka Strzyżowska-Bonarówka-Żyżnów
	368.	392	2,8071	28 071,00	Lubla	Część drogi powiatowej
	369.	1780	0,0300	4 575,00	Grodzisko	Działka nabyta z przeznaczeniem pod budowę zatoki autobusowej
	370.	105/1	0,0640	640,00	Bonarówka	Część drogi powiatowej Wysoka Strzyżowska-Bonarówka-Żyżnów
	371.	604/6	0,0014	14,00	Kobyłe	Część drogi powiatowej Kobyłe-Łęki Strzyżowskie
	372.	603/2	0,0474	474,00	Kobyłe	Część drogi powiatowej Kobyłe-Łęki Strzyżowskie
	373.	21/1	0,0204	204,00	Bonarówka	Część drogi powiatowej Wysoka Strzyżowska-Bonarówka-Żyżnów
	374.	28	0,1183	1 183,00	m. Strzyżów obr.ew. nr 5	Część drogi powiatowej Żarnowa-Glinik Zaborowski
	375.	2506	0,8400	8 400,00	Koniczkowa	Część drogi powiatowej Niebylec-Gwoźnica
	376.	2507/2	0,6400	6 400,00	Koniczkowa	Część drogi powiatowej Niebylec-Gwoźnica
	377.	1738	0,4700	4 700,00	Koniczkowa	Część drogi powiatowej Niebylec-Gwoźnica
	378.	2875/1	1,4000	14 000,00	Pstrągówka	Część drogi powiatowej Jaszczurowa-Wisniowa
	379.	701/12	0,0600	600,00	Gogolów	Część drogi powiatowej Klecie-granica powiatu- Gogolów-Frysztak
	380.	1319	3,2900	32 900,00	Grodzisko	Część drogi powiatowej Zawadka-Grodzisko-Strzyżów
	381.	1811/1	0,0066	2 090,68	Koniczkowa	Część drogi powiatowej w miejscowości Koniczkowa
	382.	1812/1	0,0062	1 935,44	Koniczkowa	Część drogi powiatowej w miejscowości Koniczkowa
	383.	47/1	0,0064	69,50	Bonarówka	Część drogi powiatowej w miejscowości Bonarówka

Jednostka	Lp.	Nr działki	Powierzchnia [ha]	Wartość [zł]	Położenie	Opis działki
1	2	3	4	5	6	7
	384.	70/8	0,0367	398,38	Bonarówka	Część drogi powiatowej w miejscowości Bonarówka
	385.	40/1	0,0132	143,28	Bonarówka	Część drogi powiatowej w miejscowości Bonarówka
	386.	102/2	0,0954	1 035,74	Bonarówka	Część drogi powiatowej w miejscowości Bonarówka
	387.	143/2	1,1100	11 100,00	Żarnowa	Droga Powiatowa nr 1930 Żarnowa-Glinik Zaborowski
	388.	735/6	0,0055	1 500,00	Stępina	Droga Powiatowa (Cieszyna - Huta Gogołowska)
	389.	734/8	0,0015	1 500,00	Stępina	Droga Powiatowa (Cieszyna - Huta Gogołowska)
	390.	734/6	0,0049	1 500,00	Stępina	Droga Powiatowa (Cieszyna - Huta Gogołowska)
	391.	734/10	0,0042	1 500,00	Stępina	Droga Powiatowa (Cieszyna - Huta Gogołowska)
	392.	5177/1	0,1739	24 398,00	Pstrągowa	Droga Powiatowa Pstrągowa - Strzyżów
	393.	7615/7	0,0858	858,00	Pstrągowa	Droga Powiatowa Bystrzyca - Nowa Wieś
	394.	7990/3	0,8000	8 000,00	Pstrągowa	Droga Powiatowa Bystrzyca - Nowa Wieś
	395.	7991	0,4300	4 300,00	Pstrągowa	Droga Powiatowa Bystrzyca - Nowa Wieś
	396.	7992	0,9200	9 200,00	Pstrągowa	Droga Powiatowa Bystrzyca - Nowa Wieś
	397.	478	0,0600	600,00	Nowa Wieś	Droga Powiatowa Bystrzyca - Nowa Wieś
	398.	602	1,2800	12 800,00	Nowa Wieś	Droga Powiatowa Bystrzyca - Nowa Wieś
	399.	903	0,3700	3 700,00	Nowa Wieś	Droga Powiatowa Bystrzyca - Nowa Wieś
	400.	907	1,4400	14 400,00	Nowa Wieś	Droga Powiatowa Bystrzyca - Nowa Wieś
	401.	327/2	0,0291	291,00	Strzyżów, obr. 1	Część drogi powiatowej Pstrągowa - Strzyżów
	402.	334/1	0,0514	514,00	Strzyżów, obr. 1	Część drogi powiatowej Pstrągowa - Strzyżów
	403.	186	0,7400	7 400,00	Glinik Charzewski	Część drogi powiatowej Żarnowa - Glinik Zaborowski

Jednostka	Lp.	Nr działki	Powierzchnia [ha]	Wartość [zł]	Położenie	Opis działki
1	2	3	4	5	6	7
	404.	300	2,7000	27 000,00	Glinik Zaborowski	Część drogi powiatowej Żarnowa - Glinik Zaborowski
	405.	1125/1	0,0188	6 500,00	Przedmieście Czudeckie	Część drogi powiatowej Zwięczyca - Niechobrz - Czudec
	406.	7622/2	0,2247	2 247,00	Pstrągowa	Część drogi powiatowej (Bystrzyca) - granica powiatu - Pstrągowa - Nowa Wieś
	407.	301	1,5855	15 855,00	Stępina	Część drogi powiatowej (Brzeziny) - granica powiatu - Jaszczurowa - Stępina
	408.	1033/4	0,0600	600,00	Glinik Górny	Część drogi powiatowej relacji (Klecie) - granica powiatu - Gogołów - Fryszlak
	409.	1034/2	0,0100	100,00	Glinik Górny	Część drogi powiatowej relacji (Klecie) - granica powiatu - Gogołów - Fryszlak
	410.	1035/2	0,0800	800,00	Glinik Górny	Część drogi powiatowej relacji (Klecie) - granica powiatu - Gogołów - Fryszlak
	411.	1036/2	0,0500	500,00	Glinik Górny	Część drogi powiatowej relacji (Klecie) - granica powiatu - Gogołów - Fryszlak
	412.	1038/2	0,0400	400,00	Glinik Górny	Część drogi powiatowej relacji (Klecie) - granica powiatu - Gogołów - Fryszlak
	413.	5680/2	0,0190	3 292,20	Luteza	Część drogi powiatowej Luteza przez wieś
	414.	498/2	4,1500	41 500,00	Jaszczurowa	Część drogi powiatowej Jaszczurowa - Wisniowa
	415.	714	0,9600	9 600,00	Jaszczurowa	Część drogi powiatowej Brzeziny - Jaszczurowa
	416.	1734	0,1000	1 000,00	Konieczkowa	Część drogi powiatowej, publicznej, nr 1935 R relacji Konieczkowa - Luteza
	417.	1735	0,1600	1 600,00	Konieczkowa	Część drogi powiatowej, publicznej, nr 1935 R relacji Konieczkowa - Luteza
	418.	1736	0,3100	3 100,00	Konieczkowa	Część drogi powiatowej, publicznej, nr 1935 R relacji Konieczkowa - Luteza
	419.	1737	0,2000	2 000,00	Konieczkowa	Część drogi powiatowej, publicznej, nr 1935 R relacji Konieczkowa - Luteza
	420.	1067	0,9100	9 100,00	Zaborów	Część drogi powiatowej, publicznej, nr 1930 R relacji Żarnowa – Glinik Zaborowski
	421.	45/3	0,0196	2 415,00	Markuszowa	Część drogi powiatowej, publicznej, nr 1926 R relacji Koźuchów - Markuszowa - Oparówka - Wysoka Strzyżowska
	422.	45/5	0,0631	7 774,00	Markuszowa	Część drogi powiatowej, publicznej, nr 1926 R relacji Koźuchów - Markuszowa - Oparówka - Wysoka Strzyżowska
	423.	46/1	0,1676	20 648,00	Markuszowa	Część drogi powiatowej, publicznej, nr 1926 R relacji Koźuchów - Markuszowa - Oparówka - Wysoka Strzyżowska

Jednostka	Lp.	Nr działki	Powierzchnia [ha]	Wartość [zł]	Położenie	Opis działki
I	2	3	4	5	6	7
	424.	286/8	0,0996	996,00	Markuszowa	Część drogi powiatowej, publicznej, nr 1926 R relacji Koźuchów - Markuszowa - Oparówka - Wysoka Strzyżowska
	425.	615/1	0,0172	172,00	Markuszowa	Część drogi powiatowej, publicznej, nr 1926 R relacji Koźuchów - Markuszowa - Oparówka - Wysoka Strzyżowska
	426.	1854	0,0200	2 651,40	Pstrągówka	Część drogi powiatowej, publicznej, nr 2405 R relacji Jaszczurowa - Wisniowa
	427.	1673/1	0,0013	1 084,40	Nowa Wieś	Część drogi powiatowej, publicznej, nr 1915 R relacji Pstrągowa - Nowa Wieś
	428.	1672/1	0,0127	3 615,40	Nowa Wieś	Część drogi powiatowej, publicznej, nr 1915 R relacji Pstrągowa - Nowa Wieś
	429.	1811	0,5100	7 650,00	Dobrzechów	Droga powiatowa, publiczna nr 1939 R - dojazd do Centrum Kształcenia Zawodowego w Dobrzechowie
	430.	287/2	1,5390	475 535,37	Czudec	Droga powiatowa Czudec przez Rynek
	431.	1166/2	3,4000	1 050 565,59	Czudec	Droga powiatowa Czudec przez Rynek
	432.	1166/1	0,0801	24 750,09	Czudec	Droga powiatowa Czudec przez Rynek
	433.	1168/1	0,0356	9 785,51	Czudec	Droga powiatowa Czudec przez Rynek
	434.	1168/5	0,4333	119 102,89	Czudec	Droga powiatowa Czudec przez Rynek
	435.	270/2	0,0637	637,00	Grodzisko	Droga Powiatowa Różanka - Grodzisko
	436.	864/2	0,0564	23 496,20	Strzyżów, obr. 1	Droga powiatowa nr 2424 R relacji Żarnowa-Strzyżów
	437.	1957	2,0742	868 282,28	Strzyżów, obr. 1	Droga powiatowa nr 2424 R relacji Żarnowa-Strzyżów
	438.	997/1	0,6936	288 954,00	Strzyżów, obr. 1	Droga powiatowa nr 2424 R relacji Żarnowa-Strzyżów
	439.	1958	0,5440	245 074,06	Strzyżów, obr. 1	Droga powiatowa nr 2424 R relacji Żarnowa-Strzyżów
	440.	384/8	0,1803	82 624,00	Strzyżów, obr. 1	Droga powiatowa nr 2424 R relacji Żarnowa-Strzyżów
	441.	1052/1	0,1582	72 497,08	Strzyżów, obr. 1	Droga powiatowa nr 2424 R relacji Żarnowa-Strzyżów
	442.	1959	2,7394	1 164 219,25	Strzyżów, obr. 1	Droga powiatowa nr 2424 R relacji Żarnowa-Strzyżów
	443.	184	2,0651	774 288,08	Strzyżów, obr. 5	Droga powiatowa nr 2424 R relacji Żarnowa-Strzyżów


Jednostka	Lp.	Nr działki	Powierzchnia [ha]	Wartość [zł]	Położenie	Opis działki
1	2	3	4	5	6	7
	444.	172	0,3702	93 590,50	Żarnowa	Droga powiatowa nr 2424 R relacji Żarnowa-Strzyżów
	445.	276/1	0,0354	7 622,42	Niebylec	Część drogi powiatowej, publicznej, nr 1936 R relacji Niebylec-Gwoźnica
	446.	1234/3	0,0246	246,00	Babica	Część drogi powiatowej, publicznej, nr 1411 R relacji Babica-Lubenia-Błazowa
	447.	1059/5	0,0104	104,00	Babica	Część drogi powiatowej, publicznej, nr 1411 R relacji Babica-Lubenia-Błazowa
	448.	435/1	0,1307	12 136,70	Huta Gogolowska	Droga nr 1320 R relacji Cieszyzna-Kamienica Górna
	449.	1262	0,2175	2 175,00	Stępina	Droga nr 1349 R relacji Brzeziny-Jaszczurowa-Stępina
	450.	1247	0,6344	6 344,00	Stępina	Droga nr 1349 R relacji Brzeziny-Jaszczurowa-Stępina
	451.	1263	0,3357	3 357,00	Stępina	Droga nr 1349 R relacji Brzeziny-Jaszczurowa-Stępina
	452.	712	0,2000	2 000,00	Jaszczurowa	Droga nr 1349 R relacji Brzeziny-Jaszczurowa-Stępina
	453.	710	0,2300	2 300,00	Jaszczurowa	Droga nr 1349 R relacji Brzeziny-Jaszczurowa-Stępina
	454.	711	0,0500	500,00	Jaszczurowa	Droga nr 1349 R relacji Brzeziny-Jaszczurowa-Stępina
	455.	713	0,1500	1 500,00	Jaszczurowa	Droga nr 1349 R relacji Brzeziny-Jaszczurowa-Stępina
	456.	1047/1	0,0055	2 000,00	Nowa Wieś	Droga nr 1915 R, relacja Pstrągowa-Nowa Wieś
	457.	301/3	0,0099	99,00	Czudec	Droga nr 1917 R, relacja Czudec-Wyżne
	458.	42/1	0,0075	1 000,00	Wyżne	Droga nr 1917 R, relacja Czudec-Wyżne
	459.	2122/1	0,3201	3 201,00	Grodzisko	Droga nr 1918, relacja Zawadka-Grodzisko-Strzyżów
	460.	297/3	0,0300	300,00	Jazowa	Droga nr 1922 R, relacja Wiśniowa-Jazowa-Markuszowa
	461.	689/12	0,0685	797,72	Kozłówek	Droga 1922 R, relacja Wiśniowa-Jazowa-Markuszowa
	462.	689/15	0,0113	225,72	Kozłówek	Droga 1922 R, relacja Wiśniowa-Jazowa-Markuszowa
	463.	694/4	0,3846	3 958,72	Kozłówek	Droga 1922 R, relacja Wiśniowa-Jazowa-Markuszowa

Jednostka	Lp.	Nr działki	Powierzchnia [ha]	Wartość [zł]	Położenie	Opis działki
1	2	3	4	5	6	7
	464.	694/8	0,0772	884,72	Kozłówek	Droga 1922 R, relacja Wiśniowa-Jazowa-Markuszowa
	465.	707/2	0,0036	148,72	Kozłówek	Droga 1922 R, relacja Wiśniowa-Jazowa-Markuszowa
	466.	722/2	0,2643	2 755,72	Kozłówek	Droga 1922 R, relacja Wiśniowa-Jazowa-Markuszowa
	467.	1636/1	0,1329	1 329,00	Oparówka	Droga nr 1926 R, relacja Kozuchów-Markuszowa-Wysoka Strzyżowska
	468.	1636/3	0,1700	1 700,00	Oparówka	Droga nr 1926 R, relacja Kozuchów-Markuszowa-Wysoka Strzyżowska
	469.	609/1	0,0431	431,00	Markuszowa	Droga 1926 R, relacja Kozuchów-Markuszowa-Wysoka Strzyżów
	470.	124/1	0,3400	3 400,00	Wysoka Strzyżowska	Droga 1927 R, relacja Dobrzechów- Wysoka Strzyżowska-Węglówka
	471.	124/2	0,8900	8 900,00	Wysoka Strzyżowska	Droga 1927 R, relacja Dobrzechów- Wysoka Strzyżowska-Węglówka
	472.	124/3	0,9000	9 000,00	Wysoka Strzyżowska	Droga 1927 R, relacja Dobrzechów- Wysoka Strzyżowska-Węglówka
	473.	124/4	1,2300	12 300,00	Wysoka Strzyżowska	Droga 1927 R, relacja Dobrzechów- Wysoka Strzyżowska-Węglówka
	474.	124/5	3,0000	30 000,00	Wysoka Strzyżowska	Droga 1927 R, relacja Dobrzechów- Wysoka Strzyżowska-Węglówka
	475.	124/6	2,2100	22 100,00	Wysoka Strzyżowska	Droga 1927 R, relacja Dobrzechów- Wysoka Strzyżowska-Węglówka
	476.	124/7	2,1900	21 900,00	Wysoka Strzyżowska	Droga 1927 R, relacja Dobrzechów- Wysoka Strzyżowska-Węglówka
	477.	5138/4	0,1200	1 200,00	Pstrągowa	Droga 1929 R, relacja Pstrągowa-Strzyżów
	478.	3099	0,3300	3 300,00	Lutcza	Droga 1934 R, Lutcza przez wieś
	479.	1812/5	0,0188	188,00	Konieczkowa	Droga 1935 R, Konieczkowa-Lutcza
	480.	2467/3	0,5300	5 300,00	Gwoźnica Górna	Droga nr 1936 R, relacja Niebylec-Gwoźnica Górna-Barycz
	481.	1327/8	0,0039	39,00	Gwoźnica Górna	Droga nr 1936 R, relacja Niebylec-Gwoźnica Górna-Barycz
	482.	2467/4	0,9600	9 600,00	Gwoźnica Górna	Droga nr 1936 R, relacja Niebylec-Gwoźnica Górna-Barycz
	483.	2467/5	0,5700	5 700,00	Gwoźnica Górna	Droga nr 1936 R, relacja Niebylec-Gwoźnica Górna-Barycz

Jednostka	Lp.	Nr działki	Powierzchnia [ha]	Wartość [zł]	Położenie	Opis działki	
	1	2	3	4	5	6	7
	484.	2480/3	0,0900	900,00	Gwoźnica Górna	Droga nr 1936 R, relacja Niebylec-Gwoźnica Górna-Barycz	
	485.	2480/4	0,2000	2 000,00	Gwoźnica Górna	Droga nr 1936 R, relacja Niebylec-Gwoźnica Górna-Barycz	
	486.	2480/5	1,8500	18 500,00	Gwoźnica Górna	Droga nr 1936 R, relacja Niebylec-Gwoźnica Górna-Barycz	
	487.	140/3	0,3900	3 900,00	Godowa	Droga nr 1937 R, Wysoka Strzyżowska-Brzezanka-Strzyżów	
	488.	140/4	0,0700	700,00	Godowa	Droga nr 1937 R, Wysoka Strzyżowska-Brzezanka-Strzyżów	
	490.	165/1	0,0100	100,00	Jaszczurowa	Droga 2405 R, Jaszczurowa-Wisniowa	
	Razem	259,3590		8 014 965,76			
KPPSP w Strzyżowie	491.	207/1 211/1 211/2	0,4610 0,4575 0,6485	235 050,00	Strzyżów, obr. 1	Działki przy KPPSP w Strzyżowie	
	Razem		1,5670	235 050,00			
Starostwo	492.	1116/1	0,0968	99 104,00	m. Strzyżów obr. ew. nr 1	Zabudowana budynkiem administracyjnym ZOZ	
	493.	829/15	0,3026	31 773,00	m. Strzyżów obr. ew. nr 1	Zabudowana budynkiem Przychodni Powiatowej	
	494.	1190/31	0,3900	18 018,00	Dobrzeczków	Niezabudowana przy byłej cegielni w Dobrzeczkowie	
	495.	1190/15	0,1000	4 620,00	Dobrzeczków	Niezabudowana przy byłej cegielni w Dobrzeczkowie	
	496.	1190/39	0,3347	15 246,00	Dobrzeczków	Zabudowana budynkami dawnej cegielni w Dobrzeczkowie i budynkami Centrum Kształcenia Zawodowego	
	497.	1032/2	0,0900	6 300,00	Wysoka Strzyżowska	Niezabudowana przy Ośrodku Zdrowia (wynikła z podziału dz.1032)	
	498.	Część 1/2 dz. 1032/4	0,0150	1 050,00	Wysoka Strzyżowska	Niezabudowana przy Ośrodku Zdrowia (wynikła z podziału dz.1032)	
	499.	Część 18626/30415 dz.1999	0,1705	6 150,00	Grodzisko	Zabudowana budynkiem Ośrodka Zdrowia	
	500.	dz. 970/20	0,0120	1 296,86	m. Strzyżów obr. ew. nr 1	Działka pod budynkiem Powiatowego Zarządu Dróg	

Jednostka	Lp.	Nr działki	Powierzchnia [ha]	Wartość [zł]	Polozenie	Opis działki
1	2	3	4	5	6	7
	501.	846/1	0,0090	751,00	m. Strzyżów obr.ew. nr 1	Niezbudowana przy budynku PUP
	502.	384/46	0,0025	677,00	m. Strzyżów obr.ew. nr 1	Działki pod garażami przy ul. 700 -Lecia
	503.	441/6	0,0026	704,00	m. Strzyżów obr.ew. nr 1	Działki pod garażami przy ul. 700 -Lecia
	504.	441/16	0,0202	5 468,14	m. Strzyżów obr.ew. nr 1	Działki pod garażami przy ul. 700 -Lecia
	505.	384/10	0,0697	2 200,00	m. Strzyżów obr.ew. nr 1	Działki pod garażami przy ul. 700 -Lecia
	506.	384/11	0,0425	1 400,00	m. Strzyżów obr.ew. nr 1	Działki pod garażami przy ul. 700 -Lecia
	507.	384/12	0,0295	1 000,00	m. Strzyżów obr.ew. nr 1	Działki pod garażami przy ul. 700 -Lecia
	508.	384/13	0,0170	650,00	m. Strzyżów obr.ew. nr 1	Działki pod garażami przy ul. 700 -Lecia
	509.	384/22	0,0034	920,00	m. Strzyżów obr.ew. nr 1	Działki pod garażami przy ul. 700 -Lecia
	510.	384/24	0,0030	812,00	m. Strzyżów obr.ew. nr 1	Działki pod garażami przy ul. 700 -Lecia
	511.	384/25	0,0030	812,00	m. Strzyżów obr.ew. nr 1	Działki pod garażami przy ul. 700 -Lecia
	512.	384/27	0,0035	947,00	m. Strzyżów obr.ew. nr 1	Działki pod garażami przy ul. 700 -Lecia
	513.	384/40	0,0026	704,00	m. Strzyżów obr.ew. nr 1	Działki pod garażami przy ul. 700 -Lecia
	514.	384/41	0,0027	731,00	m. Strzyżów obr.ew. nr 1	Działki pod garażami przy ul. 700 -Lecia
	515.	384/43	0,0027	731,00	m. Strzyżów obr.ew. nr 1	Działki pod garażami przy ul. 700 -Lecia
	516.	384/55	0,0022	596,00	m. Strzyżów obr.ew. nr 1	Działki pod garażami przy ul. 700 -Lecia
	517.	490	0,4500	13 466,93	Frysztak	Działki nabyte z przeznaczeniem na przebudowę i rozbudowę przyszkolnego obiektu sportowego SOSW we Frysztaku
	518.	488/2	0,2573	7 701,69	Frysztak	Działki nabyte z przeznaczeniem na przebudowę i rozbudowę przyszkolnego obiektu sportowego SOSW we Frysztaku
	519.	489	0,1600	4 789,22	Frysztak	Działki nabyte z przeznaczeniem na przebudowę i rozbudowę przyszkolnego obiektu sportowego SOSW we Frysztaku
	520.	818/8	0,0830	83 639,00	m. Strzyżów obr.ew. nr 1	Nabyta na podstawie aktu notarialnego - zabudowana budynkiem przy ul. Parkowa 7
	521.	829/6	0,0198	2 163,40	m. Strzyżów obr.ew. nr 1	Zabudowana budynkiem administracyjnym przy ul. Parkowa 7
	522.	1190/35	0,0738	13 614,85	Dobrzechów	Zabudowana budynkiem parterowym w sąsiedztwie CKZ w Dobrzechowie

Jednostka	Lp.	Nr działki	Powierzchnia [ha]	Wartość [zł]	Położenie	Opis działki
1	2	3	4	5	6	7
	523.	1190/36	0,0701	13 614,84	Dobrzeczków	Zabudowana budynkiem parterowym w sąsiedztwie CKZ w Dobrzeczkowie
	524.	947/26	0,3400	1 660,60	Wiśniowa	Nieruchomość zabudowana budynkami zespołu dworsko-parkowego w Wiśniowej
	525.	947/42	0,0500	244,20	Wiśniowa	Nieruchomość zabudowana budynkami zespołu dworsko-parkowego w Wiśniowej
	526.	947/43	0,0500	244,20	Wiśniowa	Nieruchomość zabudowana budynkami zespołu dworsko-parkowego w Wiśniowej
	527.	947/49	7,8300	37 851,00	Wiśniowa	Nieruchomość zabudowana budynkami zespołu dworsko-parkowego w Wiśniowej
	528.	970/9	0,0262	458,50	m. Strzyżów obr. 1	Działka niezabudowana przy ul. Łukasiewicza 33 z przeznaczeniem dla PZD w związku z realizacją zadań w zakresie drogownictwa
	529.	970/13	0,0183	320,25	m. Strzyżów obr. 1	Działka niezabudowana przy ul. Łukasiewicza 33 z przeznaczeniem dla PZD w związku z realizacją zadań w zakresie drogownictwa
	530.	970/19	0,0427	1 243,69	m. Strzyżów obr. 1	Działka niezabudowana przy ul. Łukasiewicza 33 z przeznaczeniem dla PZD w związku z realizacją zadań w zakresie drogownictwa
	531.	71/1	0,2453	2 453,00	Glinik Dolny	Działka w bezpośrednim sąsiedztwie SOSW Frzyszak
Razem			11,4442	386 126,37		
Razem wartość gruntów			302,1984	10 813 316,59		


STAROSTA
mgr Bożdana Żybuła