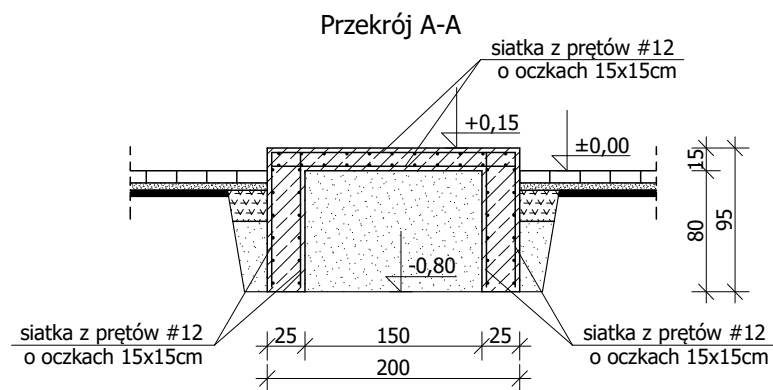
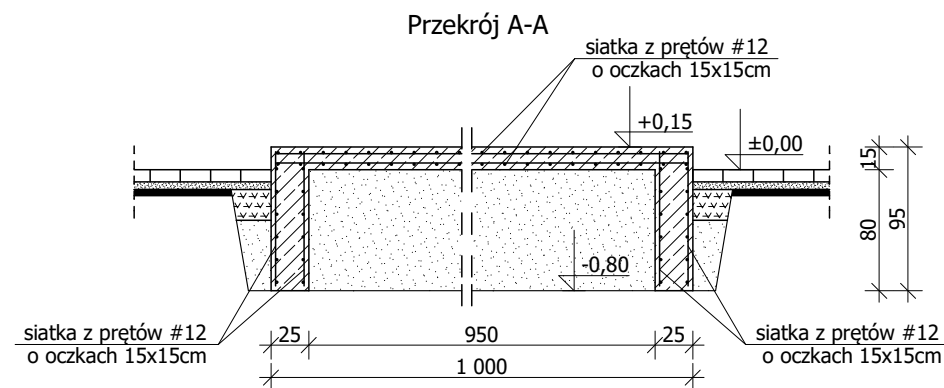
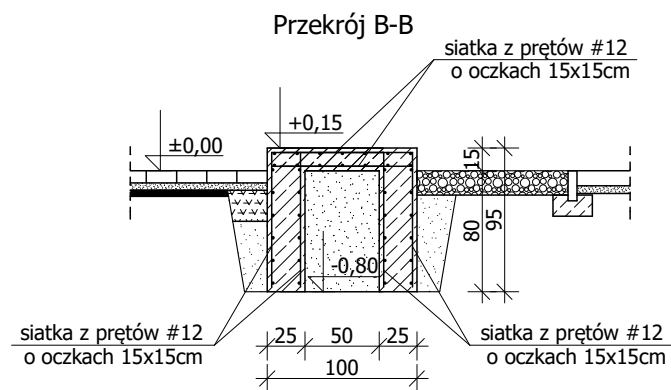
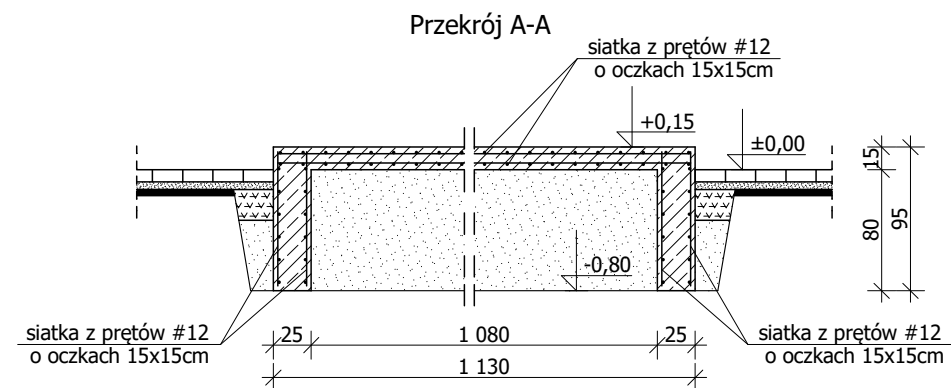


Rzut fundamentu

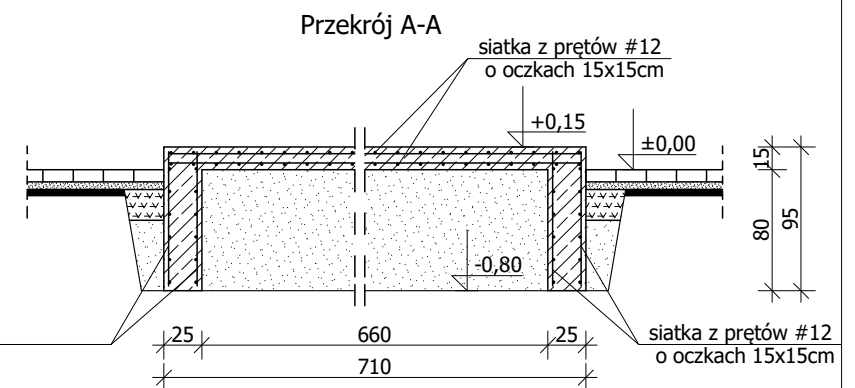
siatka z prętów #12
o oczkach 15x15cm

1130
1080
25
50
100
25

A-A
B-B



Technical drawing of a foundation cross-section (Rzut fundamentu). The drawing shows a rectangular foundation with a central cavity. The overall width is 710 mm, with a central cavity width of 660 mm and side margins of 25 mm. The overall height is 200 mm, with a central cavity height of 150 mm and top/bottom margins of 25 mm. The foundation is reinforced with a mesh of reinforcement bars (#12) with 15x15 cm spacing. The drawing includes section lines A-A and B-B, and a detail view of the reinforcement mesh.



BETON C25/30, wodoszczelny W-8
STAL AIIIIN - BSt500S - #12

<p align="center">AN-GO PROJEKT, Anna Gołąb ul. Rynek 11/9, 59-220 Legnica</p>			
Zadanie	Zagospodarowania terenu wokół kaplicy cmentarnej w ramach zadania pn. "Budowa kolumbarium na cmentarzu komunalnym"		Projekt techniczny
Adres	ul. Cmentarna, 59-500 Złotoryja działka nr 71 obręb: 0004, OBREB 4 jed. ewid. 022602_1 Złotoryja		Branża arch.-konstr.
Tyt. rys.	Szczegóły fundamentów pod kolumbaria		Skala 1:50
Projektant upr. proj. nr 230/87/Uw w spec. architektonicznej	mgr inż. arch. Waldemar Serafinowicz		Data 20.07.2022
			Rys. nr B5