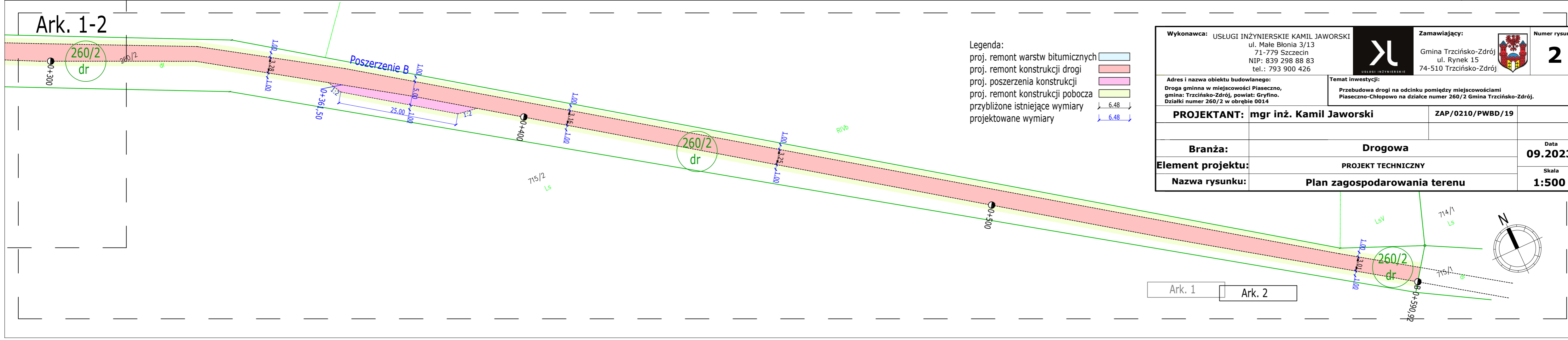
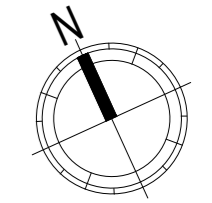


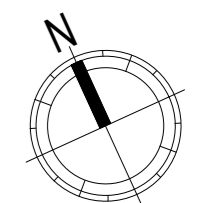
Legenda:

- proj. remont warstw bitumicznych
- proj. remont konstrukcji drogi
- proj. poszerzenia konstrukcji
- proj. remont konstrukcji pobocza
- przybliżone istniejące wymiary  6.48
- projektowane wymiary  6.48



Legenda:

- proj. remont warstw bitumicznych
- proj. remont konstrukcji drogi
- proj. poszerzenia konstrukcji
- proj. remont konstrukcji pobocza
- przybliżone istniejące wymiary  6.48
- projektowane wymiary  6.48



|   |  |  |  |                            |
|---|--|--|--|----------------------------|
| <b>Wykonawca:</b> USŁUGI INŻYNIERSKIE KAMIL JAWORSKI<br>ul. Małe Błonia 3/13<br>71-779 Szczecin<br>NIP: 839 298 88 83<br>tel.: 793 900 426                            |  | <b>Zamawiający:</b><br>Gmina Trzcianko-Zdrój<br>ul. Rynek 15<br>74-510 Trzcianko-Zdrój   |  | Numer rysunku:<br><b>2</b> |
| <b>Adres i nazwa obiektu budowlanego:</b><br>Droga gminna w miejscowości Piaseczno,<br>gmina: Trzcianko-Zdrój, powiat: Gryfino.<br>Działki numer 260/2 w obrębie 0014 |  | <b>Temat inwestycji:</b><br>Przebudowa drogi na odcinku pomiędzy miejscowościami<br>Piaseczno-Chłopowo na działce numer 260/2 Gmina Trzcianko-Zdrój. |  |                            |
| <b>PROJEKTANT:</b> mgr inż. Kamil Jaworski  |  | ZAP/0210/PWBD/19   |  |                            |
| <b>Branża:</b>  |  | Drogowa  |  | Data<br><b>09.2023</b>     |
| <b>Element projektu:</b>  |  | PROJEKT TECHNICZNY   |  | Skala<br><b>1:500</b>      |
| <b>Nazwa rysunku:</b>   |  | Plan zagospodarowania terenu   |  |                            |