








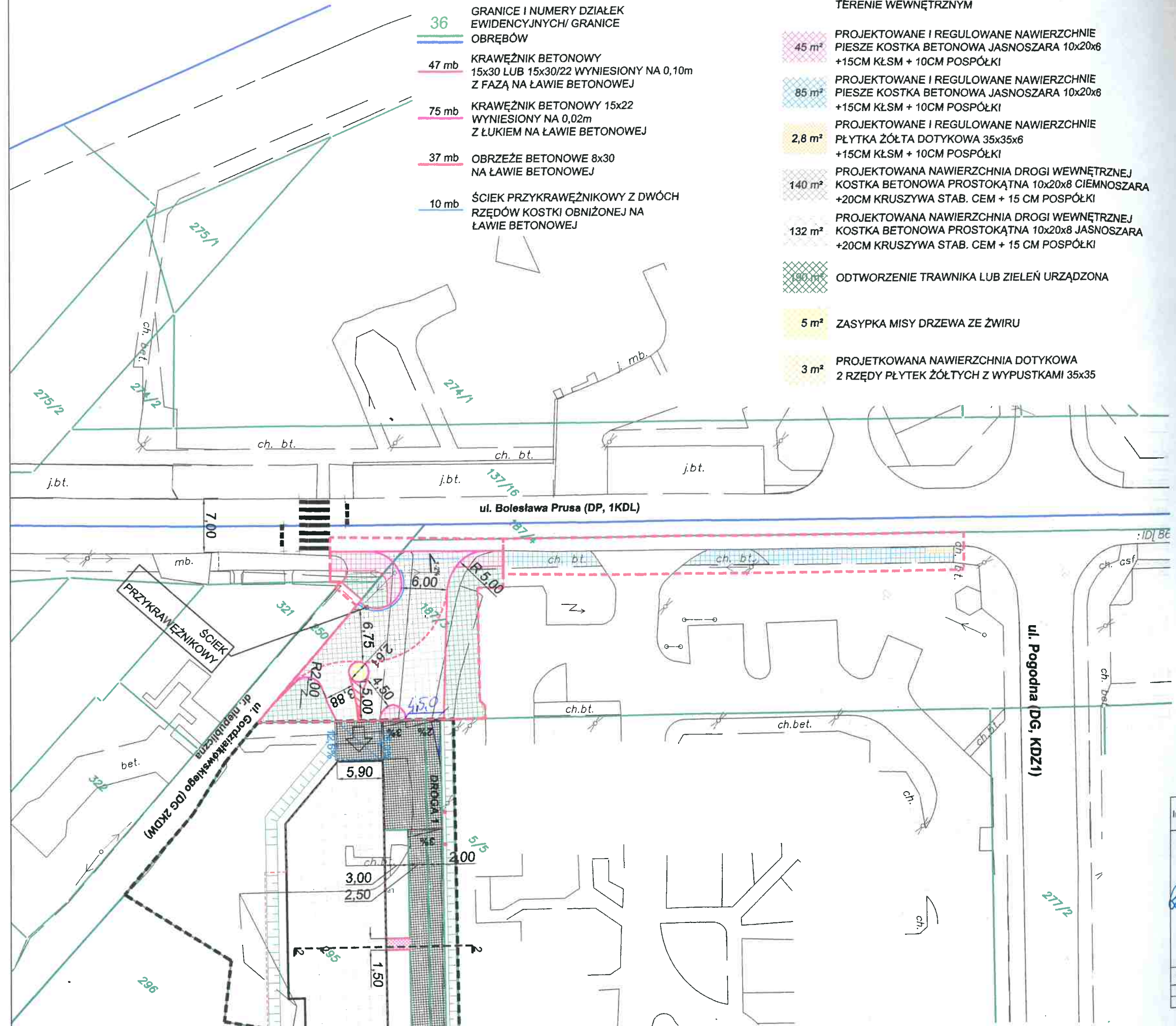


# LEGENDA

- 36** GRANICE I NUMERY DZIAŁEK EWIDENCYJNYCH/ GRANICE OBRĘBÓW
- 47 mb** KRAWĘŻNIK BETONOWY 15x30 LUB 15x30/22 WYNIESIONY NA 0,10m Z FAZĄ NA ŁAWIE BETONOWEJ
- 75 mb** KRAWĘŻNIK BETONOWY 15x22 WYNIESIONY NA 0,02m Z ŁUKIEM NA ŁAWIE BETONOWEJ
- 37 mb** OBRZEŻE BETONOWE 8x30 NA ŁAWIE BETONOWEJ
- 10 mb** ŚCIEK PRZYKRAWĘŻNIKOWY Z DWÓCH RZĘDÓW KOSTKI OBNIŻONEJ NA ŁAWIE BETONOWEJ

-  PROJEKTOWANE BUDYNKI WIELORODZINNE Z GARAZEM PODZIEMNYM/ PROJEKTOWANE NAWIERZCHNIE NA TERENIE WEWNĘTRZNYM
-  45 m<sup>2</sup> PROJEKTOWANE I REGULOWANE NAWIERZCHNIE PIESZE KOSTKA BETONOWA JASNOSZARA 10x20x6 +15CM KŁSM + 10CM POSPÓŁKI
-  85 m<sup>2</sup> PROJEKTOWANE I REGULOWANE NAWIERZCHNIE PIESZE KOSTKA BETONOWA JASNOSZARA 10x20x6 +15CM KŁSM + 10CM POSPÓŁKI
-  2,8 m<sup>2</sup> PROJEKTOWANE I REGULOWANE NAWIERZCHNIE PŁYTKA ŻÓŁTA DOTYKOWA 35x35x6 +15CM KŁSM + 10CM POSPÓŁKI
-  140 m<sup>2</sup> PROJEKTOWANA NAWIERZCHNIA DROGI WEWNĘTRZNEJ KOSTKA BETONOWA PROSTOKĄTNA 10x20x8 CIEMNOSZARA +20CM KRUSZYWA STAB. CEM + 15 CM POSPÓŁKI
-  132 m<sup>2</sup> PROJEKTOWANA NAWIERZCHNIA DROGI WEWNĘTRZNEJ KOSTKA BETONOWA PROSTOKĄTNA 10x20x8 JASNOSZARA +20CM KRUSZYWA STAB. CEM + 15 CM POSPÓŁKI
-  190 m<sup>2</sup> ODTWORZENIE TRAWNIKA LUB ZIELEŃ URZĄDZONA
-  5 m<sup>2</sup> ZASYPKA MISY DRZEWA ZE ŻWIRU
-  3 m<sup>2</sup> PROJEKTOWANA NAWIERZCHNIA DOTYKOWA 2 RZĘDY PŁYTEK ŻÓŁTYCH Z WYPUSTKAMI 35x35

--- GRANICA OPRACOWANIA  
 - - - GRANICA OPRACOWANIA WG ODRĘBNEJ INWESTYCJI



Investor: **Starostwo Powiatowe w Pruszkowie**  
 ul. Drzymały 30, 05-800 Pruszków

**PLAN ZAGOSPODAROWANIA TERENU**  
 Zjazd z drogi  
 UL. BOLESŁAWA PRUSA DP3142W  
 W ZAKRESIE Przebudowy nawierzchni brukowych na  
 dz. 187/4 obr. 22 w Pruszkowie w rejonie skrzyżowania  
 drogi powiatowej nr 3142W ul. B. Prusa i ul. Pogodnej  
 Pruszkowie, Powiat Pruszkowski

Opracował: Witold Pietrzak  
 Skala: 1:500  
 Branża: DROGOWA

Podpis: *[Signature]*  
 05.2019r.  
 Rys. nr: 1

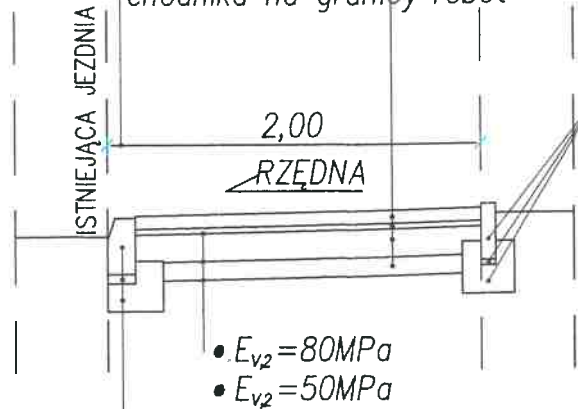
## SZCZEGÓŁ 1 CHODNIK PRZY JEZDNI

### KONSTRUKCJA NAWIERZCHNI CHODNIKA (CH1)

- kostka brukowa betonowa prostokątna jasnoszara "holland" 10x20x8 (0,08m)
- podsypka cementowo-piaskowa 1:4 (0,03 m)
- kruszywo tamane stabilizowane mechanicznie 0/31,5 (0,15m)
- mieszanka kruszyw mineralnych (pospółka) (0,10m)

### PODŁOŻE GRUNTOWE (doprowadzone do G1)

szerokość dostosowana do przyległego chodnika na granicy robót



- obrzeże betonowe 8x30cm (0,30m)
  - podsypka cementowo-piaskowa 1:4 (0,03m)
  - łąwa betonowa z oporem C16/20 (0,15m)
- PODŁOŻE GRUNTOWE

- krawężnik betonowy 15x30cm (0,30m)
- podsypka cementowo-piaskowa 1:4 (0,05m)
- łąwa betonowa z oporem C16/20 (0,15m)

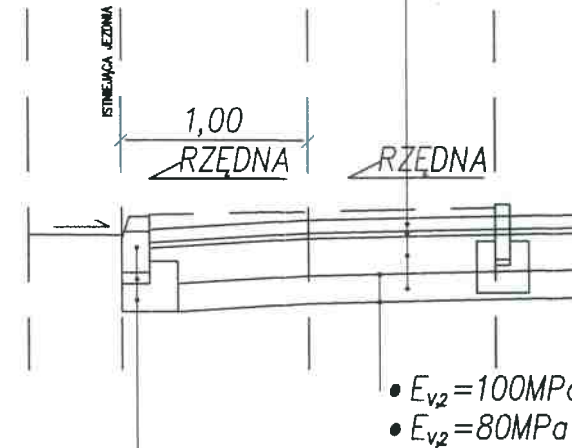
### PODŁOŻE GRUNTOWE LUB ISTN. KONSTRUKCJA JEZDNI

## SZCZEGÓŁ 2 połączenie jezdni zjazdu z jezdnią ul. Prusa

### KONSTRUKCJA NAWIERZCHNI JEZDNI ZJAZDU I PLACU (KJ1)

- kostka brukowa betonowa prostokątna "holland" 10x20x8 (0,08m) jasno lub ciemnoszara (wg planu sytuacyjnego)
- podsypka cementowo-piaskowa 1:4 (0,03 m)
- kruszywo stabilizowane cementem C5/6 (0,20m)
- mieszanka kruszyw mineralnych (pospółka) (0,15m)

### PODŁOŻE GRUNTOWE (doprowadzone do G1)

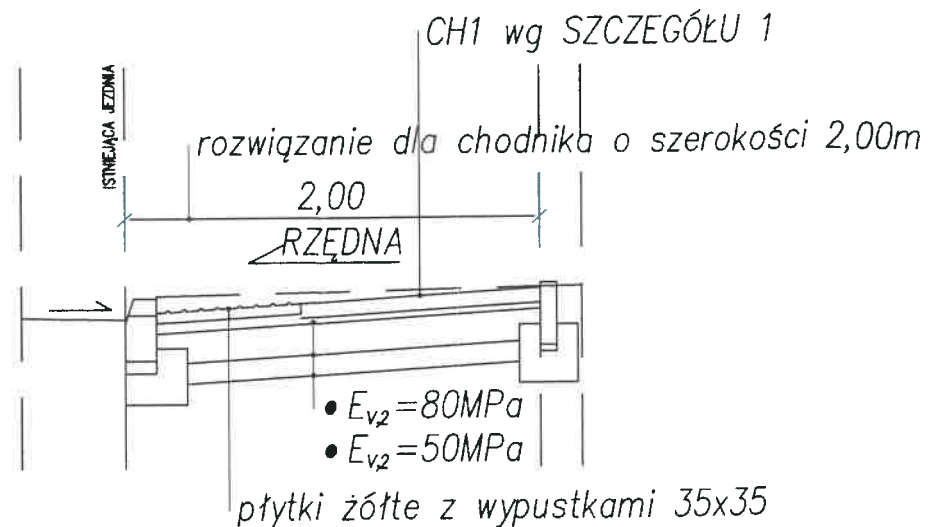


\*i - pochylenia wg koordynacji z projektem dróg na granicy pasa drogowego

- krawężnik betonowy 15x22cm (0,22m)
- podsypka cementowo-piaskowa 1:4 (0,05m)
- łąwa betonowa z oporem C16/20 (0,15m)

### PODŁOŻE GRUNTOWE LUB ISTN. KONSTRUKCJA JEZDNI

## SZCZEGÓŁ 3 obniżenie chodnika przy przejściu przez jezdnię



Investor:	Starostwo Powiatowe w Pruszkowie ul. Drzymały 30, 05-800 Pruszków		
Zjazd z drogi R. UL. BOLESŁAWA PRUSA DP3142W W ZAKRESIE Przebudowy nawierzchni brukowych na dz. 187/obr 22 w Pruszkowie w rejonie skrzyżowania drogi powiatowej nr 3142W ul. B. Prusa i ul. Pogodnej Pruszkowie, Powiat Pruszkowski			
<b>SZCZEGÓŁY</b>			
Opracował:	Witold Pietrzak	Podpis:	
Skala:	1:500	05.2019r.	Rys. nr: 2
Branża:	DROGOWA		