


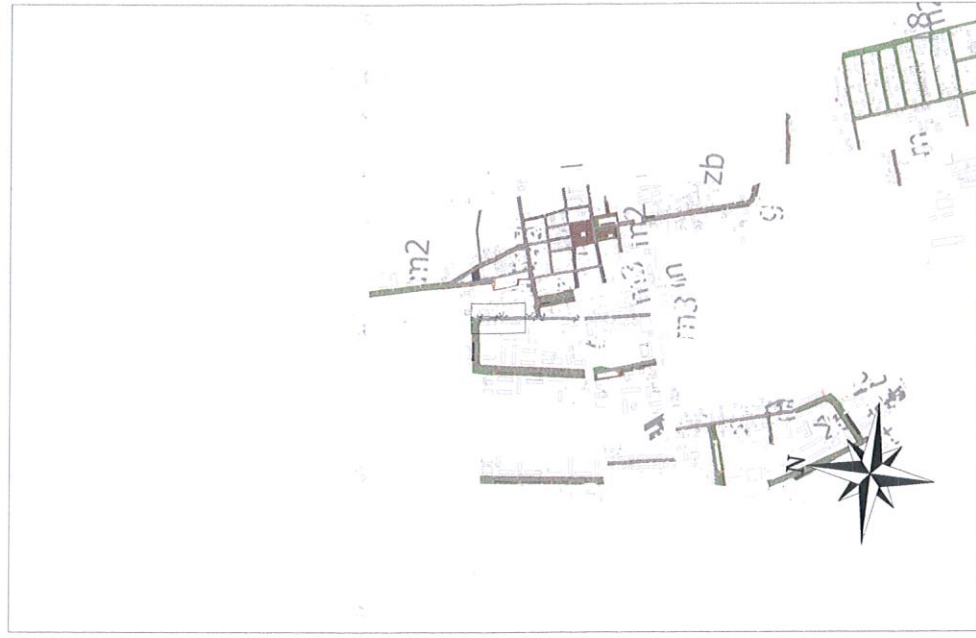
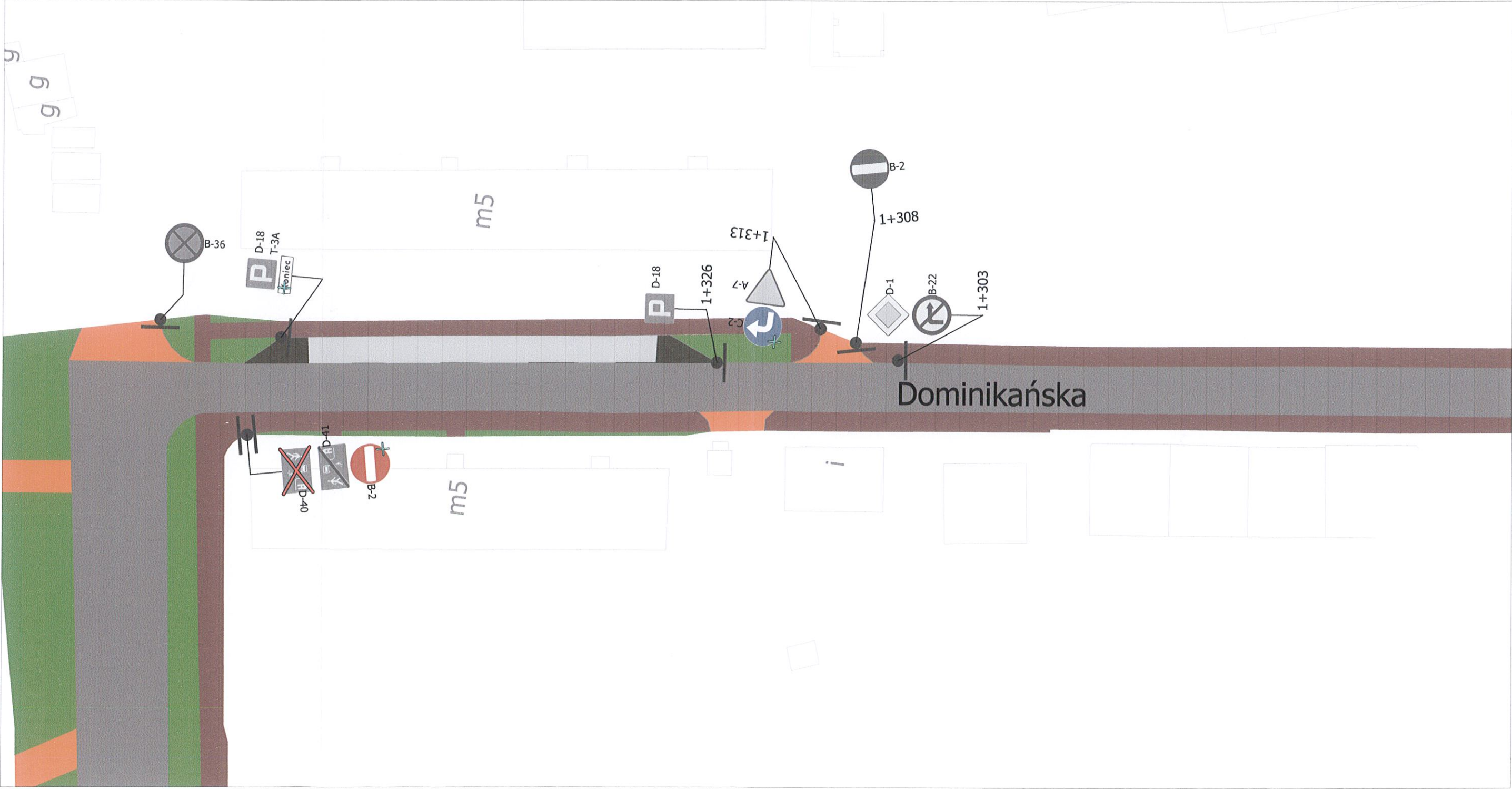





LEGENDA


-  Znaki istniejące
-  Znaki projektowane
-  Znaki do usunięcia

Inwestor: Urząd Miejski w Łęczycy ul. Marii Konopnickiej 14, 99-100 Łęczycy		Projekt: Projekt stacji organizacji ruchu ul. Dominikańska w Łęczycy		Projektant: Designers Sp. j A.Jarura Z.Jagura 02-408 Warszawa, ul. Szuberta 27	
Data: Listopad 2009		Skala: 1:500		Podpis: inż. Zamorski Maciej	
Nr rys. Nr 2 / 1		Wydrukowano za pomocą MapViewDesktop 1.6.8 Enterprise			



LEGENDA

-  Znaki istniejące
-  Znaki projektowane
-  Znaki do usunięcia

Inwestor: Urząd Miejski w Łęczycy ul. Marii Konopnickiej 14, 99-100 Łęczycza		Projekt: Projekt stacji organizacji ruchu ul. Dominikańska w Łęczycy		Projektant: Designers Sp. j A.Jarura Z.Jagura 02-408 Warszawa, ul. Szuberta 27		Podpis: 	
Data: Listopad 2009		Skala: 1:500		Nr rys. Nr 2 / 2		Wydrukowano za pomocą MapViewDesktop 1.6.8 Enterprise	