



Grodzisk Wlkp., dnia 19.09.2022 r.

**IG-DP.7130.2.55.2022**

### **Decyzja**

Na podstawie art. 39 ust. 1, 1a, 3 i 3a ustawy z 21 marca 1985 r. o drogach publicznych (Dz. U. z 2022 r. poz. 1693) oraz art. 104 § 1, art. 107 § 1 i art. 155 ustawy z dnia 14 czerwca 1960 r. Kodeks postępowania administracyjnego (Dz. U. z 2021 r. poz. 735 ze zm.), Zarząd Powiatu Grodzkiego

**zmienia decyzję nr IG - DP.7130.2.54.2022 z dnia 22.08.2022 r.**

w ten sposób, że

**zezwala**

**Zakładowi Usług Komunalnych w Rakoniewicach Sp. z o.o. Osiedle Drzymały 25, 62-067 Rakoniewice na lokalizację kanalizacji sanitarnej**

**- w pasie drogowym drogi powiatowej nr 3597P (Komorówko – Gola – Rakoniewice), dz. nr 219/1, 210/6, 287/1, 5017/5, 16/1, 178/5, 179/1, 186/1, 180/1, 181/1, 221/1, 90, 101/3, 105/1, 203/1 oraz dz. nr 111/1,**

**- w pasie drogowym drogi powiatowej nr 2755P (Boruja Nowa – Rakoniewice), dz. nr 138, 486, 1108 oraz dz. nr 1217/2,**

**- w pasie drogowym drogi powiatowej nr 3567P (Jabłonna – Komorówko – Barłożna), dz. nr 955, zgodnie z projektami zagospodarowania terenu stanowiącymi załącznik do niniejszej decyzji oraz przy zachowaniu następujących warunków:**

1. Infrastrukturę kanalizacji sanitarnej należy lokalizować zgodnie z przebiegiem oraz odległością pokazaną na załączonych projektach zagospodarowania terenu na głębokości min. 1,5 m od rzędnej niwelety osi jezdni. W przypadku lokalizowania infrastruktury w obrębie rowu, należy zachować głębokość min. 1,5 m od rzędnej niwelety osi dna rowu.
2. Wyraża się zgodę na naruszenie konstrukcji nawierzchni jezdni pod warunkiem:
  - odtworzenia jej na całej szerokości w przypadku naruszenia konstrukcji nawierzchni jezdni przekraczającego oś jezdni,
  - odtworzenia jej na połowie szerokości w przypadku naruszenia konstrukcji nawierzchni jezdni nie przekraczającego osi jezdni.

W miejscach gdzie urządzenia będą lokalizowane w nawierzchni bitumicznej jezdni, po zakończeniu robót nawierzchnię odtworzyć na ww. szerokościach i całej długości prowadzonych robót według konstrukcji dla ruchu KR-3.

W miejscach gdzie urządzenia będą lokalizowane w nawierzchni jezdni z kostki brukowej betonowej, nawierzchnie rozebrać na całej szerokości i długości prowadzonych robót. Ponownie ułożyć wymieniając uszkodzone kostki brukowe na nowe w tym samym wzorze i kolorze. Przedstawić badanie wskaźnika zagęszczenia zasyпки po ułożeniu urządzenia metodą sondowania do wskaźnika zagęszczenia  $I_s \geq 0,98$  do głębokości ułożenia urządzenia od spodu konstrukcji podbudowy. Punkty sondowania lokalizować co 10 m na całej długości robót.

3. W razie konieczności wyraża się zgodę na naruszenie konstrukcji nawierzchni chodników pod warunkiem rozebrania ich na całej szerokości i długości prowadzonych robót. Ponownie ułożyć wymieniając uszkodzone kostki brukowe na nowe w tym samym wzorze i kolorze. Przeprowadzić badanie wskaźnika zagęszczenia  $I_s \geq 0,98$  do głębokości ułożenia urządzenia od spodu konstrukcji podbudowy. Punkty sondowania lokalizować co 10 m na całej długości robót.
4. W razie konieczności wyraża się zgodę na naruszenie konstrukcji nawierzchni ścieżek pieszo-rowerowych pod warunkiem rozebrania ich na całej szerokości i długości prowadzonych robót. Ponownie ułożyć wymieniając uszkodzone kostki brukowe na nowe w tym samym wzorze i kolorze. Przeprowadzić badanie wskaźnika zagęszczenia  $I_s \geq 0,98$  do głębokości ułożenia urządzenia od spodu konstrukcji podbudowy. Punkty sondowania lokalizować co 10 m na całej długości robót.
5. Przejścia poprzeczne pod drogami, chodnikami oraz ścieżkami pieszo – rowerowymi w miejscach wskazanych na załączonych mapach wykonać metodą przewiertu lub przecisku w rurze ochronnej na głębokości min. 1,0 m od rzędnej niwelety osi jezdni, chodnika lub ścieżki pieszo - rowerowej do górnej krawędzi rury ochronnej. Zachować odstęp komory przeciskowej min. 1,0 m od krawędzi jezdni.
6. W przypadku wykonywania przejść poprzecznych pod drogami wykopem otwartym, po zakończeniu robót nawierzchnię jezdni należy odtworzyć na całej szerokości i długości prowadzonych robót według konstrukcji dla ruchu KR-3.
7. Rurociągi tłoczone pomiędzy miejscowościami wykonać metodą bezwykopową z zastosowaniem wykopów miejscowych zlokalizowanych co 100 - 300 m w celu zabudowania studni czyszczakowych i wykonania połączeń odcinków robót.
8. W celu ograniczenia ruchu pojazdów po włazach studzienek kanalizacyjnych, studzienki kanalizacyjne oraz rurociąg kanalizacji sanitarnej lokalizować w nawierzchni bitumicznej jezdni w osi pasa ruchu pojazdów.
9. Po zakończeniu robót przedstawić badania końcowe jakości wykonanych warstw nawierzchni z dziesięciu wyznaczonych przez zarządcę drogi miejsc, przeprowadzone przez certyfikowane laboratorium badawcze.
10. W miejscach gdzie urządzenia będą lokalizowane poza nawierzchnią bitumiczną jezdni, rurociąg lokalizować przy granicy działki pasa drogowego.
11. Realizacja i koszty budowy związane z wykonaniem inwestycji, w tym usunięcie powstałych kolizji w trakcie prowadzenia robót należą do inwestora. W przypadku naruszenia praw osób trzecich, spowodowania awarii urządzeń obcych w trakcie prowadzenia robót, wypadków lub kolizji skutki ponosić będzie umieszczający infrastrukturę.
12. Przed przystąpieniem do robót ziemnych w miejscach zbliżeń, wykonać przekopy próbno - kontrolne celem rzeczywistego zlokalizowania uzbrojenia. Roboty prowadzić z zachowaniem ostrożności, aby nie uszkodzić istniejących mediów.
13. W pasie drogowym roboty ziemne wykonywać ręcznie, aby nie uszkodzić pozostałych mediów znajdujących się w pobliżu.
14. Wszelkie urządzenia naziemne lokalizować poza pasem drogowym.
15. Po zakończeniu robót miejsce wykopu i zajmowany pas terenu należy odtworzyć do stanu pierwotnego. W przypadku prowadzenia robót w pasach zieleni teren po wykopach wyrównać, wyplantować i obsiać trawą.

### Uzasadnienie

Decyzją z dnia **22.08.2022 r.** Zarząd Powiatu Grodziskiego zezwolił **Zakładowi Usług Komunalnych w Rakoniewicach Sp. z o.o. Osiedle Drzymały 25, 62-067 Rakoniewice** na lokalizację w pasie drogowym infrastruktury technicznej i urządzeń niezwiązanych z potrzebami zarządzania drogami lub potrzebami ruchu drogowego - **kanalizacji sanitarnej**

- w pasie drogowym drogi powiatowej nr 3597P (Komorówko – Gola – Rakoniewice), dz. nr 219/1, 210/6, 287/1, 5017/5, 16/1, 178/5, 179/1, 186/1, 180/1, 181/1, 221/1, 90, 101/3, 105/1, 203/1 oraz dz. nr 111/1,
- w pasie drogowym drogi powiatowej nr 2755P (Boruja Nowa – Rakoniewice), dz. nr 138, 486, 1108 oraz dz. nr 1217/2,
- w pasie drogowym drogi powiatowej nr 3567P (Jabłonna – Komorówko – Barłożna), dz. nr 955.

Od decyzji nie zostało wniesione odwołanie. W dniu 29.08.2022 r. strona złożyła wniosek o zmianę decyzji z powodu konieczności rozszerzenia o dz. nr 105/1 oraz o dz. nr 203/1 (dz. nr 14/1 została uzgodniona przez Krajowy Ośrodek Wsparcia Rolnictwa Oddział Terenowy w Poznaniu decyzją nr POZ.WKUZ.GZ.4274.210.2022.NRA.16 z dnia 08.09.2022 r.).

Zgodnie z art. 39 ust. 1 pkt 1 ustawy z 21 marca 1985r. o drogach publicznych (Dz. U. z 2022 r. poz. 1693) zabrania się lokalizacji w pasie drogowym obiektów budowlanych, umieszczania urządzeń, przedmiotów i materiałów niezwiązanych z potrzebami zarządzania drogami lub potrzebami ruchu drogowego. Zgodnie z art. 39 ust. 1a przepisu ust. 1 pkt 1 nie stosuje się do umieszczania, konserwacji, przebudowy i naprawy infrastruktury telekomunikacyjnej w rozumieniu ustawy z dnia 16 lipca 2004 r. - Prawo telekomunikacyjne (Dz. U. z 2022 r. poz. 1648) oraz urządzeń służących do doprowadzania lub odprowadzania płynów, pary, gazu, energii elektrycznej oraz urządzeń związanych z ich eksploatacją, a także do innych czynności związanych z eksploatacją tej infrastruktury i urządzeń, jeżeli warunki techniczne i wymogi bezpieczeństwa na to pozwalają. Zgodnie z art. 39 ust 3 w szczególnie uzasadnionych przypadkach lokalizowanie w pasie drogowym obiektów budowlanych lub urządzeń niezwiązanych z potrzebami zarządzania drogami lub potrzebami ruchu drogowego oraz reklam, może nastąpić wyłącznie za zezwoleniem właściwego zarządcy drogi, wydawanym w drodze decyzji administracyjnej. Jednakże właściwy zarządca drogi, zgodnie z art. 39 ust 3 pkt 1, może odmówić wydania zezwolenia na umieszczenie w pasie drogowym urządzeń i infrastruktury, o których mowa w ust. 1a, wyłącznie, jeżeli ich umieszczenie spowodowałoby zagrożenie bezpieczeństwa ruchu drogowego, naruszenie wymagań wynikających z przepisów odrębnych lub miałyby doprowadzić do utraty uprawnień z tytułu gwarancji lub rękojmi w zakresie budowy, przebudowy lub remontu dróg. Natomiast zgodnie z art. 155 ustawy z dnia 14 czerwca 1960 r. Kodeks postępowania administracyjnego (Dz. U. z 2021 r., poz. 735 ze zm.) decyzja ostateczna, na mocy której strona nabyła prawo, może być w każdym czasie za zgodą strony uchylona lub zmieniona przez organ administracji publicznej, który ją wydał, jeżeli przepisy szczególne nie sprzeciwiają się uchyleniu lub zmianie takiej decyzji i przemawia za tym interes społeczny lub słuszny interes strony. W ww. przypadkach właściwy organ wydaje decyzję w sprawie uchylenia lub zmiany dotychczasowej decyzji.

**W rozpatrywanym przypadku kanalizacji sanitarnej w pasie drogowym drogi powiatowej nr 3597P (Komorówko – Gola – Rakoniewice), dz. nr 219/1, 210/6, 287/1, 5017/5, 16/1, 178/5, 179/1, 186/1, 180/1, 181/1, 221/1, 90, 101/3, 105/1, 203/1 oraz dz. nr 111/1, w pasie drogowym drogi powiatowej nr 2755P (Boruja Nowa – Rakoniewice), dz. nr 138, 486, 1108 oraz dz. nr 1217/2 i w pasie drogowym drogi powiatowej nr 3567P (Jabłonna – Komorówko – Barłożna), dz. nr 955 jest konieczne z uwagi na potrzebę uporządkowania gospodarki ściekowej w gminie Rakoniewice.**

W niniejszej sprawie umieszczenie urządzeń infrastruktury technicznej niezwiązanych z potrzebami zarządzania drogami lub potrzebami ruchu drogowego w pasie drogowym w sposób określony w decyzji i na określonych w niej warunkach nie spowoduje zniszczenia lub uszkodzenia drogi i jej urządzeń, zmniejszenia jej trwałości i zagrożenia bezpieczeństwa ruchu drogowego.

Zgodnie z art. 130 § 4 ustawy z dnia 14 czerwca 1960 r. Kodeks postępowania administracyjnego (Dz. U. z 2021 r. poz. 735 ze zm.) decyzja podlega wykonaniu przed upływem terminu do wniesienia odwołania, gdy jest zgodna z żądaniem wszystkich stron lub jeżeli wszystkie strony zrzekły się prawa do wniesienia odwołania.

W ocenie organu I instancji w niniejszej sprawie zachodzą przesłanki określone w art. 155 kodeksu postępowania administracyjnego oraz art. 39 ust. 3 ustawy o drogach publicznych przemawiające za wydaniem decyzji zmieniającej wyrażającej zgodę na umieszczenie w pasie ww. drogi powiatowej kanalizacji sanitarnej. Lokalizacja urządzeń nie wpłynie negatywnie na funkcjonowanie układu drogowego pod warunkiem zachowania przez stronę wnioskującą przedstawionych w niniejszej decyzji warunków.

W związku z powyższym należało orzec jak w sentencji.

### **Pouczenie**

Przed rozpoczęciem robót budowlanych inwestor jest zobowiązany do:

- 1) Uzyskania pozwolenia na budowę lub zgłoszenia budowy albo wykonywania robót budowlanych;
- 2) Uzgodnienia z zarządcą drogi, przed uzyskaniem pozwolenia na budowę, projektu budowlanego, obiektu lub urządzenia;
- 3) Uzyskania zezwolenia zarządcy drogi na zajęcie pasa drogowego dotyczące prowadzenia robót w pasie drogowym lub umieszczenie w nim obiektu lub urządzenia.

Na podstawie § 1 Rozporządzenia Rady Ministrów z dnia 1 czerwca 2004 r. w sprawie określenia warunków udzielania zezwoleń na zajęcie pasa drogowego (Dz. U. z 2016 r. poz. 1264) zajmujący pas drogowy przed planowanym zajęciem pasa składa wnioski do zarządcy drogi o wydanie zezwolenia na zajęcie pasa drogowego.

**W sprawie uzyskania ww. zezwolenia należy się zwrócić co najmniej miesiąc przed zamierzonym terminem zajęcia pasa drogowego.**

Do wniosku o wydanie zezwolenia na zajęcie pasa drogowego należy załączyć:

- szczegółowy plan sytuacyjny w skali 1:1000 lub 1:500, z zaznaczeniem granic i podaniem wymiarów planowanej powierzchni zajęcia pasa drogowego, a w przypadku umieszczenia reklamy - z podaniem jej wymiarów;
- zatwierdzony projekt organizacji ruchu, jeżeli zajęcie pasa drogowego wpływa na ruch drogowy lub ogranicza widoczność na drodze albo powoduje wprowadzenie zmian w istniejącej organizacji ruchu pojazdów lub pieszych.

Projekt organizacji ruchu związany z robotami prowadzonymi w pasie drogowym powinien określać sposób zabezpieczenia tych robót zgodnie z wymogami bezpieczeństwa ruchu drogowego

W przypadku zajęcia pasa drogowego w celu prowadzenia robót do ww. wniosku należy dołączyć dodatkowo:

- 1) ogólny plan orientacyjny w skali 1: 10 000 lub 1: 25 000 z zaznaczeniem zajmowanego odcinka pasa drogowego oraz informację o sposobie zabezpieczenia robót, jeżeli nie jest wymagany projekt organizacji ruchu,
- 2) oświadczenie o:
  - a) posiadaniu ważnego pozwolenia na budowę obiektu umieszczanego w pasie drogowym, lub
  - b) zgłoszeniu budowy lub prowadzonych robót właściwemu organowi administracji architektoniczno - budowlanej, lub
  - c) zamiarze budowy przyłączy elektroenergetycznych, wodociągowych, kanalizacyjnych, gazowych, cieplnych i telekomunikacyjnych, dla których sporządzono plan sytuacyjny na kopii aktualnej mapy zasadniczej lub mapy jednostkowej przyjętej do państwowego zasobu geodezyjnego i kartograficznego,
  - d) harmonogram robót prowadzonych w pasie drogowym (w przypadku etapowego prowadzenia robót).

Wydana decyzja nie podlega opłacie skarbowej na podstawie przepisów ustawy z 16 listopada 2006r. o opłacie skarbowej (Dz.U. z 2021 r. poz. 1923 ze zm.).

Na podstawie art. 127 § 1 i 2, art. 129 § 1 i 2 w związku z art. 17 pkt 1) ustawy z dnia 14 czerwca 1960 r. Kodeks postępowania administracyjnego (Dz. U. z 2021 r., poz. 735 ze zm.) od niniejszej decyzji służy stronie prawo wniesienia odwołania do Samorządowego Kolegium Odwoławczego w Poznaniu, al. Niepodległości 16/18, 61-713 Poznań, za pośrednictwem Zarządu Powiatu Grodziskiego, ul. Żwirki i Wigury 1, 62 - 065 Grodzisk Wlkp. w terminie 14 dni od dnia jej doręczenia. Zgodnie z art. 127a ww. ustawy w trakcie biegu terminu do wniesienia odwołania, strona może zrzec się prawa do wniesienia odwołania wobec organu administracji publicznej, który wydał decyzję. Z dniem doręczenia organowi administracji publicznej oświadczenia o zrzeczeniu się prawa do wniesienia odwołania przez ostatnią ze stron postępowania, decyzja staje się ostateczna i prawomocna.

Z up. ZARZĄDU  
*Natalia Odważna*  
Naczelnik Wydziału  
Inwestycyjno-Gospodarczego i Drog

**Załączniki: mapa sytuacyjno - wysokościowa**

Otrzymują:

1. Zakład Usług Komunalnych w Rakoniewicach Sp. z o.o. Osiedle Drzymały 25, 62-067 Rakoniewice / Pełnomocnik: Pan Karol Tarczyński ESKO-CONSULTING sp. z o.o. ul. Sikorskiego 19, 65-945 Zielona Góra.
- 2.aa. 1 egz.

Osoba zajmująca się sprawą: J.L. - tel. 61 44 48 696.





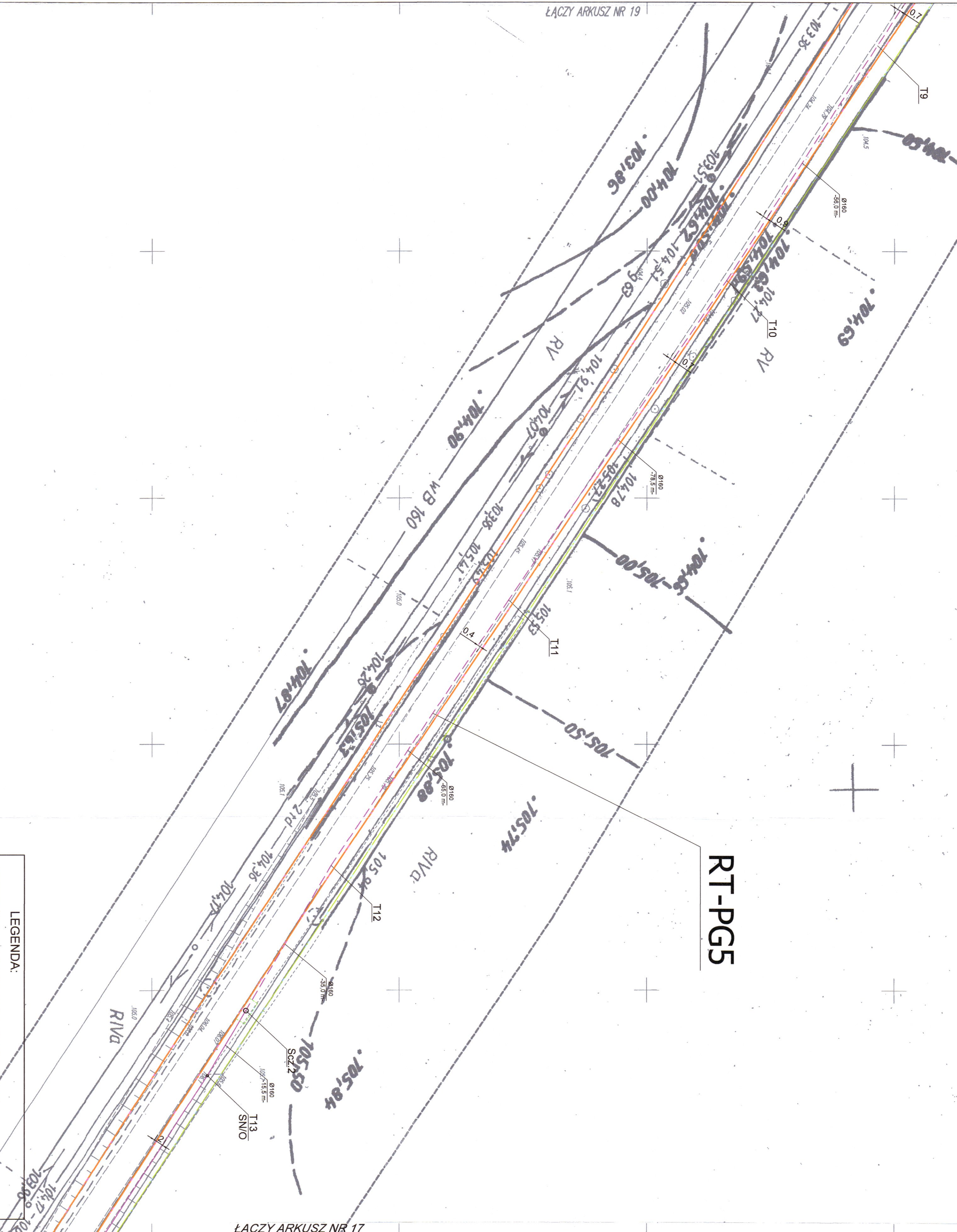












**LEGENDA:**

- Proj. rurociąg tłoczny kanalizacji sanitarnej
- Proj. rurociąg tłoczny kanalizacji sanitarnej - niełoda beżwykopowa
- Granice działek ewidencyjnych
- Granice działek ewidencyjnych - Powiatowy Zarząd Drog w Grodzisku Wielkopolskim
- Proj. studnia kanalizacyjna DN1000 mm

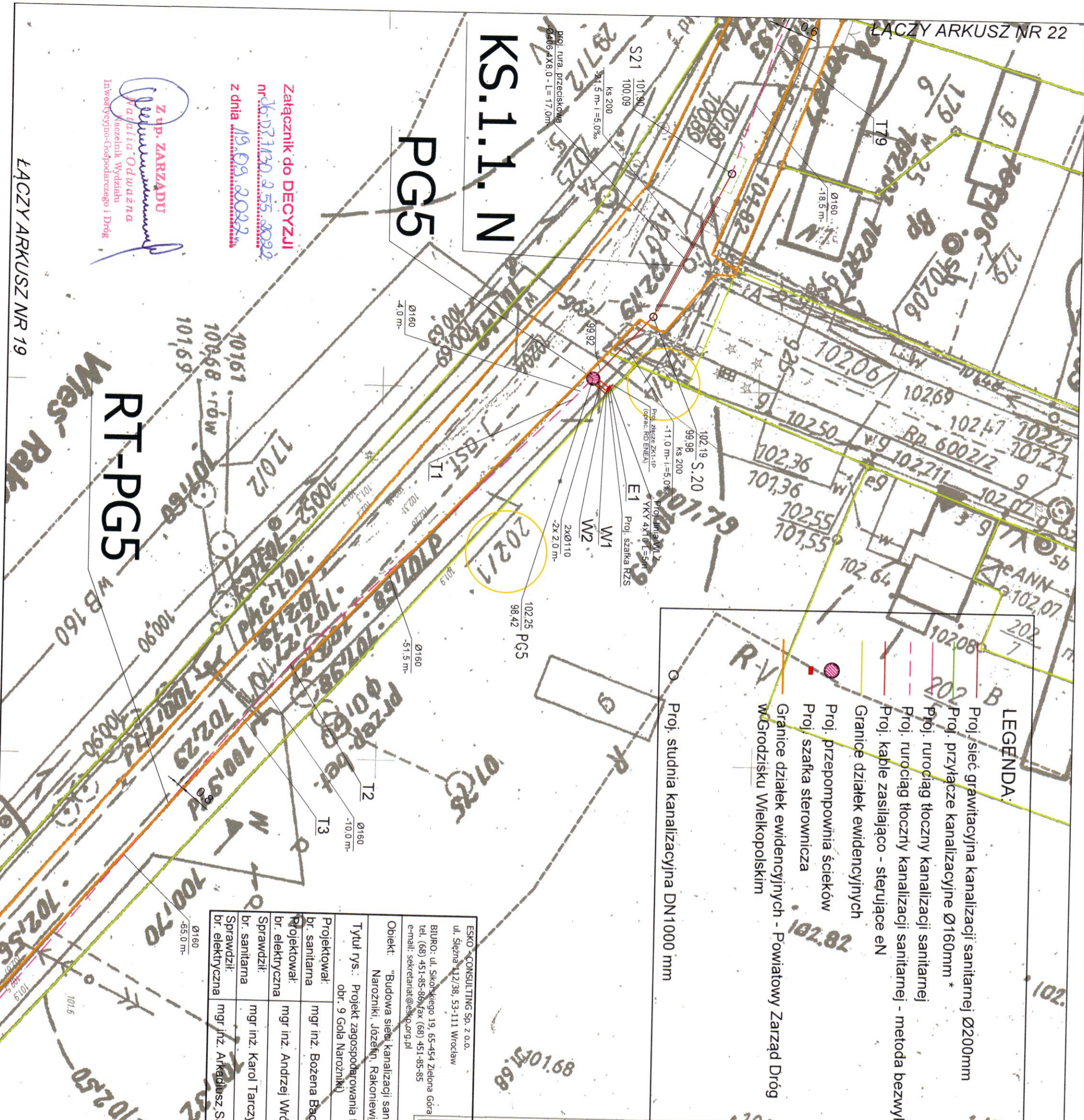
<p>ESKO CONSULTING Sp. z o.o. ul. Szepa 112/8, 53-111 Wrocław BIURO: ul. Skarbkowa 19, 65-404 Ząbowa Góra tel. 71 73 11 11 e-mail: sekretariat@esko.pl</p>	<p>ESKO CONSULTING</p>
<p>Objekt: Budowa sieci kanalizacji sanitarnej w miejscowościach: Jabłona, Włocza, Gola, Niszczki, Jezeln, Rakoniewice Włocza i Rakoniewice w gminie Rakoniewice</p>	<p>Skala: 1:500</p>
<p>Tytuł rys.: Projekt Zagospodarowania Terenu (PZT) dla: 0015 Rakoniewice Włocza (dz. nr 16/1, 17/1, 18/1, 19/1, 20/1, 21/1, 22/1, 23/1, 24/1, 25/1, 26/1, 27/1, 28/1, 29/1, 30/1, 31/1, 32/1, 33/1, 34/1, 35/1, 36/1, 37/1, 38/1, 39/1, 40/1, 41/1, 42/1, 43/1, 44/1, 45/1, 46/1, 47/1, 48/1, 49/1, 50/1, 51/1, 52/1, 53/1, 54/1, 55/1, 56/1, 57/1, 58/1, 59/1, 60/1, 61/1, 62/1, 63/1, 64/1, 65/1, 66/1, 67/1, 68/1, 69/1, 70/1, 71/1, 72/1, 73/1, 74/1, 75/1, 76/1, 77/1, 78/1, 79/1, 80/1, 81/1, 82/1, 83/1, 84/1, 85/1, 86/1, 87/1, 88/1, 89/1, 90/1, 91/1, 92/1, 93/1, 94/1, 95/1, 96/1, 97/1, 98/1, 99/1, 100/1)</p>	<p>nr gis: M18</p>
<p>Projekciował: mgr inż. Karol Tarczyński</p>	<p>data: 07.2017</p>
<p>Sprawił: mgr inż. Karol Tarczyński</p>	<p>data: 07.2017</p>

MAPA DO CELÓW PROJEKTOWYCH art. 18

<p>Objekt: <b>Kanalizacja Gm. Rakoniewice</b> Gmina: <b>Rakoniewice</b> Numer Identyfikacyjny Obiektu: <b>300504_5.0001-1-Rakoniewice</b> <b>300504_5.0002-1-Rakoniewice</b> <b>300504_5.0003-1-Gola Niszczki</b> <b>300504_5.0004-1-Rakoniewice Włocza</b> <b>300504_5.0005-1-Rakoniewice Włocza</b> <b>300504_5.0006-1-Rakoniewice Włocza</b> <b>300504_5.0007-1-Rakoniewice Włocza</b> <b>300504_5.0008-1-Rakoniewice Włocza</b> <b>300504_5.0009-1-Rakoniewice Włocza</b> <b>300504_5.0010-1-Rakoniewice Włocza</b> <b>300504_5.0011-1-Rakoniewice Włocza</b> <b>300504_5.0012-1-Rakoniewice Włocza</b> <b>300504_5.0013-1-Rakoniewice Włocza</b> <b>300504_5.0014-1-Rakoniewice Włocza</b> <b>300504_5.0015-1-Rakoniewice Włocza</b> <b>300504_5.0016-1-Rakoniewice Włocza</b> <b>300504_5.0017-1-Rakoniewice Włocza</b> <b>300504_5.0018-1-Rakoniewice Włocza</b> <b>300504_5.0019-1-Rakoniewice Włocza</b> <b>300504_5.0020-1-Rakoniewice Włocza</b> <b>300504_5.0021-1-Rakoniewice Włocza</b> <b>300504_5.0022-1-Rakoniewice Włocza</b> <b>300504_5.0023-1-Rakoniewice Włocza</b> <b>300504_5.0024-1-Rakoniewice Włocza</b> <b>300504_5.0025-1-Rakoniewice Włocza</b> <b>300504_5.0026-1-Rakoniewice Włocza</b> <b>300504_5.0027-1-Rakoniewice Włocza</b> <b>300504_5.0028-1-Rakoniewice Włocza</b> <b>300504_5.0029-1-Rakoniewice Włocza</b> <b>300504_5.0030-1-Rakoniewice Włocza</b> <b>300504_5.0031-1-Rakoniewice Włocza</b> <b>300504_5.0032-1-Rakoniewice Włocza</b> <b>300504_5.0033-1-Rakoniewice Włocza</b> <b>300504_5.0034-1-Rakoniewice Włocza</b> <b>300504_5.0035-1-Rakoniewice Włocza</b> <b>300504_5.0036-1-Rakoniewice Włocza</b> <b>300504_5.0037-1-Rakoniewice Włocza</b> <b>300504_5.0038-1-Rakoniewice Włocza</b> <b>300504_5.0039-1-Rakoniewice Włocza</b> <b>300504_5.0040-1-Rakoniewice Włocza</b> <b>300504_5.0041-1-Rakoniewice Włocza</b> <b>300504_5.0042-1-Rakoniewice Włocza</b> <b>300504_5.0043-1-Rakoniewice Włocza</b> <b>300504_5.0044-1-Rakoniewice Włocza</b> <b>300504_5.0045-1-Rakoniewice Włocza</b> <b>300504_5.0046-1-Rakoniewice Włocza</b> <b>300504_5.0047-1-Rakoniewice Włocza</b> <b>300504_5.0048-1-Rakoniewice Włocza</b> <b>300504_5.0049-1-Rakoniewice Włocza</b> <b>300504_5.0050-1-Rakoniewice Włocza</b> <b>300504_5.0051-1-Rakoniewice Włocza</b> <b>300504_5.0052-1-Rakoniewice Włocza</b> <b>300504_5.0053-1-Rakoniewice Włocza</b> <b>300504_5.0054-1-Rakoniewice Włocza</b> <b>300504_5.0055-1-Rakoniewice Włocza</b> <b>300504_5.0056-1-Rakoniewice Włocza</b> <b>300504_5.0057-1-Rakoniewice Włocza</b> <b>300504_5.0058-1-Rakoniewice Włocza</b> <b>300504_5.0059-1-Rakoniewice Włocza</b> <b>300504_5.0060-1-Rakoniewice Włocza</b> <b>300504_5.0061-1-Rakoniewice Włocza</b> <b>300504_5.0062-1-Rakoniewice Włocza</b> <b>300504_5.0063-1-Rakoniewice Włocza</b> <b>300504_5.0064-1-Rakoniewice Włocza</b> <b>300504_5.0065-1-Rakoniewice Włocza</b> <b>300504_5.0066-1-Rakoniewice Włocza</b> <b>300504_5.0067-1-Rakoniewice Włocza</b> <b>300504_5.0068-1-Rakoniewice Włocza</b> <b>300504_5.0069-1-Rakoniewice Włocza</b> <b>300504_5.0070-1-Rakoniewice Włocza</b> <b>300504_5.0071-1-Rakoniewice Włocza</b> <b>300504_5.0072-1-Rakoniewice Włocza</b> <b>300504_5.0073-1-Rakoniewice Włocza</b> <b>300504_5.0074-1-Rakoniewice Włocza</b> <b>300504_5.0075-1-Rakoniewice Włocza</b> <b>300504_5.0076-1-Rakoniewice Włocza</b> <b>300504_5.0077-1-Rakoniewice Włocza</b> <b>300504_5.0078-1-Rakoniewice Włocza</b> <b>300504_5.0079-1-Rakoniewice Włocza</b> <b>300504_5.0080-1-Rakoniewice Włocza</b> <b>300504_5.0081-1-Rakoniewice Włocza</b> <b>300504_5.0082-1-Rakoniewice Włocza</b> <b>300504_5.0083-1-Rakoniewice Włocza</b> <b>300504_5.0084-1-Rakoniewice Włocza</b> <b>300504_5.0085-1-Rakoniewice Włocza</b> <b>300504_5.0086-1-Rakoniewice Włocza</b> <b>300504_5.0087-1-Rakoniewice Włocza</b> <b>300504_5.0088-1-Rakoniewice Włocza</b> <b>300504_5.0089-1-Rakoniewice Włocza</b> <b>300504_5.0090-1-Rakoniewice Włocza</b> <b>300504_5.0091-1-Rakoniewice Włocza</b> <b>300504_5.0092-1-Rakoniewice Włocza</b> <b>300504_5.0093-1-Rakoniewice Włocza</b> <b>300504_5.0094-1-Rakoniewice Włocza</b> <b>300504_5.0095-1-Rakoniewice Włocza</b> <b>300504_5.0096-1-Rakoniewice Włocza</b> <b>300504_5.0097-1-Rakoniewice Włocza</b> <b>300504_5.0098-1-Rakoniewice Włocza</b> <b>300504_5.0099-1-Rakoniewice Włocza</b> <b>300504_5.0100-1-Rakoniewice Włocza</b></p>	<p>Id. zgłoszenia: <b>GR.6640.1032.2016</b></p>
-------------------------------------------------------------------------------------------------------------------------------------------------------------------------------------------------------------------------------------------------------------------------------------------------------------------------------------------------------------------------------------------------------------------------------------------------------------------------------------------------------------------------------------------------------------------------------------------------------------------------------------------------------------------------------------------------------------------------------------------------------------------------------------------------------------------------------------------------------------------------------------------------------------------------------------------------------------------------------------------------------------------------------------------------------------------------------------------------------------------------------------------------------------------------------------------------------------------------------------------------------------------------------------------------------------------------------------------------------------------------------------------------------------------------------------------------------------------------------------------------------------------------------------------------------------------------------------------------------------------------------------------------------------------------------------------------------------------------------------------------------------------------------------------------------------------------------------------------------------------------------------------------------------------------------------------------------------------------------------------------------------------------------------------------------------------------------------------------------------------------------------------------------------------------------------------------------------------------------------------------------------------------------------------------------------------------------------------------------------------------------------------------------------------------------------------------------------------------------------------------------------------------------------------------------------------------------------------------------------------------------------------------------------------------------------------------------------------------------------------------------------------------------------------------------------------------------------------------------------------------------------------------------------------------------------------------------------------------------------------------------------------------------------------------------------------------------------------------------------------------------------------------------------------------------------------------------------------------------------------------------------------------------------------------------------------------------------------------------------------------------------------------------------------------------------------------------------------------------------------------------------------------------------------------------------------------------------------------------------------------------------------------------------------------------------------------------------------------------------------------------------------------------------------------------------------------------------------------------------------------------------------------------------------------------------------------------------------------------------------------------------------------------------------------------------------------------------------------------------------------------------------------------------------------------------------------------------------------------------------------------------------------------------------------------------------------------------------------------------------------------------------------------------------------------------------------------------------------------------------------------------------------------------------------------------------------------------------------------------------------------------------------------------------------------------------------------------------------------------------------------------------------------------------------------------------------------------------------------------------------------------	-------------------------------------------------

Mapę do celów projektowych sporządzono na podstawie:  
1. Stanowiska mapy zasadniczej w skali 1:1000, układ 1965/4 - redykcja: 422 341 132, 422 341 201, 422 341 201, 422 341 203, 422 341 134, 422 341 202, 422 341 204, 422 341 211, 422 341 062, 422 341 064, 422 341 113, 422 341 214, 422 341 221, 422 341 223, 422 341 224, 422 341 225, 422 341 226, 422 341 227, 422 341 228, 422 341 229, 422 341 230, 422 341 231, 422 341 232, 422 341 233, 422 341 234, 422 341 235, 422 341 236, 422 341 237, 422 341 238, 422 341 239, 422 341 240, 422 341 241, 422 341 242, 422 341 243, 422 341 244, 422 341 245, 422 341 246, 422 341 247, 422 341 248, 422 341 249, 422 341 250, 422 341 251, 422 341 252, 422 341 253, 422 341 254, 422 341 255, 422 341 256, 422 341 257, 422 341 258, 422 341 259, 422 341 260, 422 341 261, 422 341 262, 422 341 263, 422 341 264, 422 341 265, 422 341 266, 422 341 267, 422 341 268, 422 341 269, 422 341 270, 422 341 271, 422 341 272, 422 341 273, 422 341 274, 422 341 275, 422 341 276, 422 341 277, 422 341 278, 422 341 279, 422 341 280, 422 341 281, 422 341 282, 422 341 283, 422 341 284, 422 341 285, 422 341 286, 422 341 287, 422 341 288, 422 341 289, 422 341 290, 422 341 291, 422 341 292, 422 341 293, 422 341 294, 422 341 295, 422 341 296, 422 341 297, 422 341 298, 422 341 299, 422 341 300, 422 341 301, 422 341 302, 422 341 303, 422 341 304, 422 341 305, 422 341 306, 422 341 307, 422 341 308, 422 341 309, 422 341 310, 422 341 311, 422 341 312, 422 341 313, 422 341 314, 422 341 315, 422 341 316, 422 341 317, 422 341 318, 422 341 319, 422 341 320, 422 341 321, 422 341 322, 422 341 323, 422 341 324, 422 341 325, 422 341 326, 422 341 327, 422 341 328, 422 341 329, 422 341 330, 422 341 331, 422 341 332, 422 341 333, 422 341 334, 422 341 335, 422 341 336, 422 341 337, 422 341 338, 422 341 339, 422 341 340, 422 341 341, 422 341 342, 422 341 343, 422 341 344, 422 341 345, 422 341 346, 422 341 347, 422 341 348, 422 341 349, 422 341 350, 422 341 351, 422 341 352, 422 341 353, 422 341 354, 422 341 355, 422 341 356, 422 341 357, 422 341 358, 422 341 359, 422 341 360, 422 341 361, 422 341 362, 422 341 363, 422 341 364, 422 341 365, 422 341 366, 422 341 367, 422 341 368, 422 341 369, 422 341 370, 422 341 371, 422 341 372, 422 341 373, 422 341 374, 422 341 375, 422 341 376, 422 341 377, 422 341 378, 422 341 379, 422 341 380, 422 341 381, 422 341 382, 422 341 383, 422 341 384, 422 341 385, 422 341 386, 422 341 387, 422 341 388, 422 341 389, 422 341 390, 422 341 391, 422 341 392, 422 341 393, 422 341 394, 422 341 395, 422 341 396, 422 341 397, 422 341 398, 422 341 399, 422 341 400, 422 341 401, 422 341 402, 422 341 403, 422 341 404, 422 341 405, 422 341 406, 422 341 407, 422 341 408, 422 341 409, 422 341 410, 422 341 411, 422 341 412, 422 341 413, 422 341 414, 422 341 415, 422 341 416, 422 341 417, 422 341 418, 422 341 419, 422 341 420, 422 341 421, 422 341 422, 422 341 423, 422 341 424, 422 341 425, 422 341 426, 422 341 427, 422 341 428, 422 341 429, 422 341 430, 422 341 431, 422 341 432, 422 341 433, 422 341 434, 422 341 435, 422 341 436, 422 341 437, 422 341 438, 422 341 439, 422 341 440, 422 341 441, 422 341 442, 422 341 443, 422 341 444, 422 341 445, 422 341 446, 422 341 447, 422 341 448, 422 341 449, 422 341 450, 422 341 451, 422 341 452, 422 341 453, 422 341 454, 422 341 455, 422 341 456, 422 341 457, 422 341 458, 422 341 459, 422 341 460, 422 341 461, 422 341 462, 422 341 463, 422 341 464, 422 341 465, 422 341 466, 422 341 467, 422 341 468, 422 341 469, 422 341 470, 422 341 471, 422 341 472, 422 341 473, 422 341 474, 422 341 475, 422 341 476, 422 341 477, 422 341 478, 422 341 479, 422 341 480, 422 341 481, 422 341 482, 422 341 483, 422 341 484, 422 341 485, 422 341 486, 422 341 487, 422 341 488, 422 341 489, 422 341 490, 422 341 491, 422 341 492, 422 341 493, 422 341 494, 422 341 495, 422 341 496, 422 341 497, 422 341 498, 422 341 499, 422 341 500, 422 341 501, 422 341 502, 422 341 503, 422 341 504, 422 341 505, 422 341 506, 422 341 507, 422 341 508, 422 341 509, 422 341 510, 422 341 511, 422 341 512, 422 341 513, 422 341 514, 422 341 515, 422 341 516, 422 341 517, 422 341 518, 422 341 519, 422 341 520, 422 341 521, 422 341 522, 422 341 523, 422 341 524, 422 341 525, 422 341 526, 422 341 527, 422 341 528, 422 341 529, 422 341 530, 422 341 531, 422 341 532, 422 341 533, 422 341 534, 422 341 535, 422 341 536, 422 341 537, 422 341 538, 422 341 539, 422 341 540, 422 341 541, 422 341 542, 422 341 543, 422 341 544, 422 341 545, 422 341 546, 422 341 547, 422 341 548, 422 341 549, 422 341 550, 422 341 551, 422 341 552, 422 341 553, 422 341 554, 422 341 555, 422 341 556, 422 341 557, 422 341 558, 422 341 559, 422 341 560, 422 341 561, 422 341 562, 422 341 563, 422 341 564, 422 341 565, 422 341 566, 422 341 567, 422 341 568, 422 341 569, 422 341 570, 422 341 571, 422 341 572, 422 341 573, 422 341 574, 422 341 575, 422 341 576, 422 341 577, 422 341 578, 422 341 579, 422 341 580, 422 341 581, 422 341 582, 422 341 583, 422 341 584, 422 341 585, 422 341 586, 422 341 587, 422 341 588, 422 341 589, 422 341 590, 422 341 591, 422 341 592, 422 341 593, 422 341 594, 422 341 595, 422 341 596, 422 341 597, 422 341 598, 422 341 599, 422 341 600, 422 341 601, 422 341 602, 422 341 603, 422 341 604, 422 341 605, 422 341 606, 422 341 607, 422 341 608, 422 341 609, 422 341 610, 422 341 611, 422 341 612, 422 341 613, 422 341 614, 422 341 615, 422 341 616, 422 341 617, 422 341 618, 422 341 619, 422 341 620, 422 341 621, 422 341 622, 422 341 623, 422 341 624, 422 341 625, 422 341 626, 422 341 627, 422 341 628, 422 341 629, 422 341 630, 422 341 631, 422 341 632, 422 341 633, 422 341 634, 422 341 635, 422 341 636, 422 341 637, 422 341 638, 422 341 639, 422 341 640, 422 341 641, 422 341 642, 422 341 643, 422 341 644, 422 341 645, 422 341 646, 422 341 647, 422 341 648, 422 341 649, 422 341 650, 422 341 651, 422 341 652, 422 341 653, 422 341 654, 422 341 655, 422 341 656, 422 341 657, 422 341 658, 422 341 659, 422 341 660, 422 341 661, 422 341 662, 422 341 663, 422 341 664, 422 341 665, 422 341 666, 422 341 667, 422 341 668, 422 341 669, 422 341 670, 422 341 671, 422 341 672, 422 341 673, 422 341 674, 422 341 675, 422 341 676, 422 341 677, 422 341 678, 422 341 679, 422 341 680, 422 341 681, 422 341 682, 422 341 683, 422 341 684, 422 341 685, 422 341 686, 422 341 687, 422 341 688, 422 341 689, 422 341 690, 422 341 691, 422 341 692, 422 341 693, 422 341 694, 422 341 695, 422 341 696, 422 341 697, 422 341 698, 422 341 699, 422 341 700, 422 341 701, 422 341 702, 422 341 703, 422 341 704, 422 341 705, 422 341 706, 422 341 707, 422 341 708, 422 341 709, 422 341 710, 422 341 711, 422 341 712, 422 341 713, 422 341 714, 422 341 715, 422 341 716, 422 341 717, 422 341 718, 422 341 719, 422 341 720, 422 341 721, 422 341 722, 422 341 723, 422 341 724, 422 341 725, 422 341 726, 422 341 727, 422 341 728, 422 341 729, 422 341 730, 422 341 731, 422 341 732, 422 341 733, 422 341 734, 422 341 735, 422 341 736, 422 341 737, 422 341 738, 422 341 739, 422 341 740, 422 341 741, 422 341 742, 422 341 743, 422 341 744, 422 341 745, 422 341 746, 422 341 747, 422 341 748, 422 341 749, 422 341 750, 422 341 751, 422 341 752, 422 341 753, 422 341 754, 422 341 755, 422 341 756, 422 341 757, 422 341 758, 422 341 759, 422 341 760, 422 341 761, 422 341 762, 422 341 763, 422 341 764, 422 341 765, 422 341 766, 422 341 767, 422 341 768, 422 341 769, 422 341 770, 422 341 771, 422 341 772, 422 341 773, 422 341 774, 422 341 775, 422 341 776, 422 341 777, 422 341 778, 422 341 779, 422 341 780, 422 341 781, 422 341 782, 422 341 783, 422 341 784, 422 341 785, 422 341 786, 422 341 787, 422 341 788, 422 341 789, 422 341 790, 422 341 791, 422 341 792, 422 341 793, 422 341 794, 422 341 795, 422 341 796, 422 341 797, 422 341





- LEGENDA:**
- Proj. sieć grawitacyjna kanalizacji sanitarnej Ø200mm
  - Proj. przyłącze kanalizacyjne Ø160mm \*
  - Proj. rurociąg tłoczny kanalizacji sanitarnej
  - Proj. rurociąg tłoczny kanalizacji sanitarnej - metoda bezwykopowa: grodziński
  - Proj. kable zasilające - sterujące en
  - Granice działek ewidencyjnych
  - Proj. przepompownia ścieków
  - Proj. szafka sterownicza
  - Granice działek ewidencyjnych - Powiatowy Zarząd Dróg w Grodzisku Wielkopolskim
  - Proj. studnia kanalizacyjna DN1000 mm

Załącznik do DECYZJI  
nr 16.D.3.1130.2.55.00022  
z dnia 19.09.2017 r.

Z up. ZARZĄDU  
Natalia Odważna  
Inżynier Góspodarczego i Dróg

RT-PG5

PG5

KS.1.1.N

ESKO - CONSULTING Sp. z o.o. ul. Śnieżna 112/38, 53-111 Wrocław BIURO: ul. Sikorskiego 19, 65-454 Zielona Góra tel. (68) 451-85-86, fax (68) 451-85-85 e-mail: sekretariat@esko.org.pl		Kierownik jednostki wykonawstwa geodezyjnego Piotr Ziński, nr uprawnień: 18243, ZAK CONSULTING	
Objekt: "Budowa sieci kanalizacji sanitarnej w miejscowościach Jabłonna, Moska, Gola, Narozniki, Józefin, Rakoniewice Wś, Rakoniewice w gminie Rakoniewice"			
Tytuł rys.: Projekt zagospodarowania terenu dz. nr 178/4, 178/5, 202/1, 193 AM 2 obr. 9 Gola (Narozniki)		skala 1:500	
Projektował: br. sanitarna	mgr inż. Bożena Baczmarska	Upr. bud. nr 21/2000/Gw do projek. bez ograniczeń w spec. instalacyjnej	podpis: data: 07.2017
Projektował: br. elektryczna	mgr inż. Andrzej Wróblewski	Upr. bud. nr LBS/0096/POOE/12 do projek. bez ograniczeń w spec. instalacyjnej	podpis: data: 07.2017
Sprawdził: br. sanitarna	mgr inż. Karol Tarczyński	Upr. bud. nr LBS/0018/POOS/12 do projek. bez ograniczeń w spec. instalacyjnej	podpis: data: 07.2017
Sprawdził: br. elektryczna	mgr inż. Arkadiusz Sadowski	Upr. bud. nr 130/90/ZG do projek. bez ograniczeń w spec. instalacyjnej	podpis: data: 07.2017

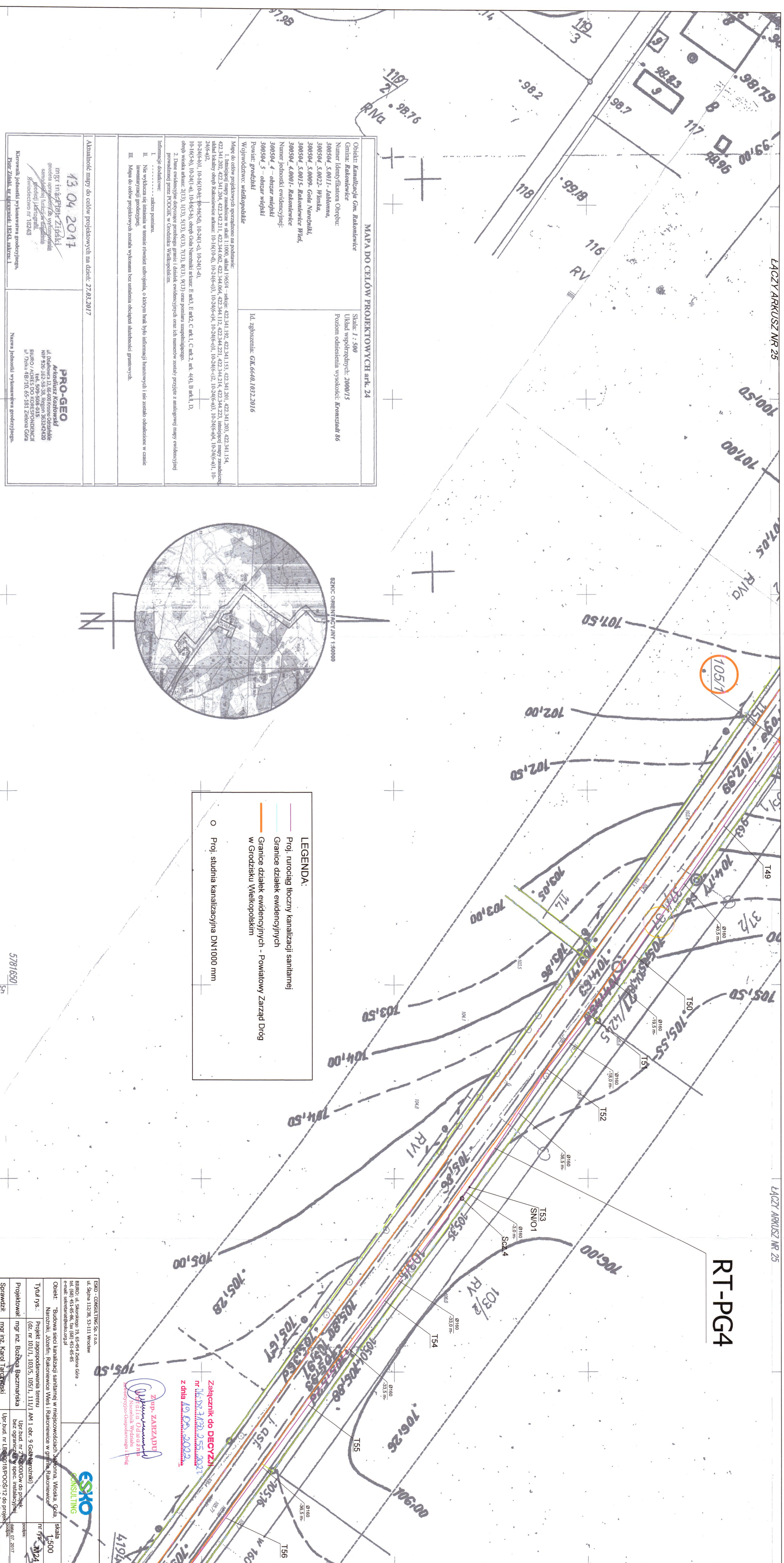
Numer identyfikatora Urzędu: 300504_5.0011 - Jabłonna, 300504_5.0022 - Moska, 300504_5.0009 - Gola Narozniki, 300504_5.0015 - Rakoniewice Wś, 300504_4.0001 - Rakoniewice Numer jednostki ewidencyjnej: 300504_4 - obszar miejski 300504_5 - obszar wiejski Województwo: wielkopolskie	Id. zgł
Mapę do celów projektowych sporządzono na podstawie: 1. Istmiejce mapy zasadnicze w skali 1:1000, układ 1965/4 - sekcje: 422.341.1, 422.341.202, 422.341.214, 422.342.211, 422.344.062, 422.344.064, 422.344.112, 42.24(6-a)2, układ lokalny obręb Rakoniewice arkusz: 10-16(10-d), 10-24(6-e)3, 10-24(6-e)4, 10-24(6-a)2, 10-24(6-b)1, 10-16(10-b), 10-16(5d), 10-24(1-c), 10-24(1-d), 10-16(5-b), 10-24(1-a), 0-16(5-b), obręb Gola Narozniki arkusz: E ark3, E ark2, C 8 obręb wioska arkusz: 2(13), 1(13), 5(13), 6(13), 7(13), 8(13), 9(13) oraz pomiaru uzo 2. Dane ewidencyjne dotyczące przebiegu granic i działek ewidencyjnych oraz i prowadzony przez PODGIK w Grodzisku Wielkopolskim.	
Informacje dodatkowe: I. ----- zakres pomiaru. II. Nie wyklucza się istnienia w terenie również uzbrojenia, o którym brak by inwentaryzacji geodezyjnej. III. Mapa do celów projektowych została wykonana bez ustalenia obciążenia sta	
Aktualność mapy do celów projektowych na dzień: 27.03.2017	
13 04 2017 mgr inż. Piotr Ziński geodeta uprawniony do wykonywania samodzielnej funkcji w dziedzinie geodezji i kartografii Świadczenie nr 18243	







# RT-PG4



### MAPA DO CELÓW PROJEKTOWYCH art. 24

Obiekt: Kanalizacja Gm. Rakoniewice	Skala: 1:500
Gmina: Rakoniewice	Układ współrzędnych: 2000/15
Numer Identyfikator Odrębu: 300504_3.0011 - Jabłonna,	Prozom odniesienia wysokości: Kronształa 86
300504_3.0012 - Włoska,	
300504_3.0009 - Gola Narocznik,	
300504_3.0015 - Rakoniewice Wiek,	
300504_4.0001 - Rakoniewice	
Numer jednostki ewidencyjnej: 300504_4 - obszar wiejski	
300504_5 - obszar wiejski	
Powiat: grodzki	
Województwo: wielkopolskie	
Id. zgłoszenia: GK.6640.1032.2016	

Mapę do celów projektowych sporządzono na podstawie:  
 1. Aktualnej mapy zasadniczej w skali 1:1000, aktów 1365/4 - wydanie: 422.341.132, 422.341.133, 422.341.201, 422.341.154, 422.341.202, 422.341.204, 422.342.211, 422.344.062, 422.344.064, 422.344.112, 422.344.221, 422.344.214, 422.344.223, 422.344.224, 422.344.225, 422.344.226, 422.344.227, 422.344.228, 422.344.229, 422.344.230, 422.344.231, 422.344.232, 422.344.233, 422.344.234, 422.344.235, 422.344.236, 422.344.237, 422.344.238, 422.344.239, 422.344.240, 422.344.241, 422.344.242, 422.344.243, 422.344.244, 422.344.245, 422.344.246, 422.344.247, 422.344.248, 422.344.249, 422.344.250, 422.344.251, 422.344.252, 422.344.253, 422.344.254, 422.344.255, 422.344.256, 422.344.257, 422.344.258, 422.344.259, 422.344.260, 422.344.261, 422.344.262, 422.344.263, 422.344.264, 422.344.265, 422.344.266, 422.344.267, 422.344.268, 422.344.269, 422.344.270, 422.344.271, 422.344.272, 422.344.273, 422.344.274, 422.344.275, 422.344.276, 422.344.277, 422.344.278, 422.344.279, 422.344.280, 422.344.281, 422.344.282, 422.344.283, 422.344.284, 422.344.285, 422.344.286, 422.344.287, 422.344.288, 422.344.289, 422.344.290, 422.344.291, 422.344.292, 422.344.293, 422.344.294, 422.344.295, 422.344.296, 422.344.297, 422.344.298, 422.344.299, 422.344.300, 422.344.301, 422.344.302, 422.344.303, 422.344.304, 422.344.305, 422.344.306, 422.344.307, 422.344.308, 422.344.309, 422.344.310, 422.344.311, 422.344.312, 422.344.313, 422.344.314, 422.344.315, 422.344.316, 422.344.317, 422.344.318, 422.344.319, 422.344.320, 422.344.321, 422.344.322, 422.344.323, 422.344.324, 422.344.325, 422.344.326, 422.344.327, 422.344.328, 422.344.329, 422.344.330, 422.344.331, 422.344.332, 422.344.333, 422.344.334, 422.344.335, 422.344.336, 422.344.337, 422.344.338, 422.344.339, 422.344.340, 422.344.341, 422.344.342, 422.344.343, 422.344.344, 422.344.345, 422.344.346, 422.344.347, 422.344.348, 422.344.349, 422.344.350, 422.344.351, 422.344.352, 422.344.353, 422.344.354, 422.344.355, 422.344.356, 422.344.357, 422.344.358, 422.344.359, 422.344.360, 422.344.361, 422.344.362, 422.344.363, 422.344.364, 422.344.365, 422.344.366, 422.344.367, 422.344.368, 422.344.369, 422.344.370, 422.344.371, 422.344.372, 422.344.373, 422.344.374, 422.344.375, 422.344.376, 422.344.377, 422.344.378, 422.344.379, 422.344.380, 422.344.381, 422.344.382, 422.344.383, 422.344.384, 422.344.385, 422.344.386, 422.344.387, 422.344.388, 422.344.389, 422.344.390, 422.344.391, 422.344.392, 422.344.393, 422.344.394, 422.344.395, 422.344.396, 422.344.397, 422.344.398, 422.344.399, 422.344.400, 422.344.401, 422.344.402, 422.344.403, 422.344.404, 422.344.405, 422.344.406, 422.344.407, 422.344.408, 422.344.409, 422.344.410, 422.344.411, 422.344.412, 422.344.413, 422.344.414, 422.344.415, 422.344.416, 422.344.417, 422.344.418, 422.344.419, 422.344.420, 422.344.421, 422.344.422, 422.344.423, 422.344.424, 422.344.425, 422.344.426, 422.344.427, 422.344.428, 422.344.429, 422.344.430, 422.344.431, 422.344.432, 422.344.433, 422.344.434, 422.344.435, 422.344.436, 422.344.437, 422.344.438, 422.344.439, 422.344.440, 422.344.441, 422.344.442, 422.344.443, 422.344.444, 422.344.445, 422.344.446, 422.344.447, 422.344.448, 422.344.449, 422.344.450, 422.344.451, 422.344.452, 422.344.453, 422.344.454, 422.344.455, 422.344.456, 422.344.457, 422.344.458, 422.344.459, 422.344.460, 422.344.461, 422.344.462, 422.344.463, 422.344.464, 422.344.465, 422.344.466, 422.344.467, 422.344.468, 422.344.469, 422.344.470, 422.344.471, 422.344.472, 422.344.473, 422.344.474, 422.344.475, 422.344.476, 422.344.477, 422.344.478, 422.344.479, 422.344.480, 422.344.481, 422.344.482, 422.344.483, 422.344.484, 422.344.485, 422.344.486, 422.344.487, 422.344.488, 422.344.489, 422.344.490, 422.344.491, 422.344.492, 422.344.493, 422.344.494, 422.344.495, 422.344.496, 422.344.497, 422.344.498, 422.344.499, 422.344.500, 422.344.501, 422.344.502, 422.344.503, 422.344.504, 422.344.505, 422.344.506, 422.344.507, 422.344.508, 422.344.509, 422.344.510, 422.344.511, 422.344.512, 422.344.513, 422.344.514, 422.344.515, 422.344.516, 422.344.517, 422.344.518, 422.344.519, 422.344.520, 422.344.521, 422.344.522, 422.344.523, 422.344.524, 422.344.525, 422.344.526, 422.344.527, 422.344.528, 422.344.529, 422.344.530, 422.344.531, 422.344.532, 422.344.533, 422.344.534, 422.344.535, 422.344.536, 422.344.537, 422.344.538, 422.344.539, 422.344.540, 422.344.541, 422.344.542, 422.344.543, 422.344.544, 422.344.545, 422.344.546, 422.344.547, 422.344.548, 422.344.549, 422.344.550, 422.344.551, 422.344.552, 422.344.553, 422.344.554, 422.344.555, 422.344.556, 422.344.557, 422.344.558, 422.344.559, 422.344.560, 422.344.561, 422.344.562, 422.344.563, 422.344.564, 422.344.565, 422.344.566, 422.344.567, 422.344.568, 422.344.569, 422.344.570, 422.344.571, 422.344.572, 422.344.573, 422.344.574, 422.344.575, 422.344.576, 422.344.577, 422.344.578, 422.344.579, 422.344.580, 422.344.581, 422.344.582, 422.344.583, 422.344.584, 422.344.585, 422.344.586, 422.344.587, 422.344.588, 422.344.589, 422.344.590, 422.344.591, 422.344.592, 422.344.593, 422.344.594, 422.344.595, 422.344.596, 422.344.597, 422.344.598, 422.344.599, 422.344.600, 422.344.601, 422.344.602, 422.344.603, 422.344.604, 422.344.605, 422.344.606, 422.344.607, 422.344.608, 422.344.609, 422.344.610, 422.344.611, 422.344.612, 422.344.613, 422.344.614, 422.344.615, 422.344.616, 422.344.617, 422.344.618, 422.344.619, 422.344.620, 422.344.621, 422.344.622, 422.344.623, 422.344.624, 422.344.625, 422.344.626, 422.344.627, 422.344.628, 422.344.629, 422.344.630, 422.344.631, 422.344.632, 422.344.633, 422.344.634, 422.344.635, 422.344.636, 422.344.637, 422.344.638, 422.344.639, 422.344.640, 422.344.641, 422.344.642, 422.344.643, 422.344.644, 422.344.645, 422.344.646, 422.344.647, 422.344.648, 422.344.649, 422.344.650, 422.344.651, 422.344.652, 422.344.653, 422.344.654, 422.344.655, 422.344.656, 422.344.657, 422.344.658, 422.344.659, 422.344.660, 422.344.661, 422.344.662, 422.344.663, 422.344.664, 422.344.665, 422.344.666, 422.344.667, 422.344.668, 422.344.669, 422.344.670, 422.344.671, 422.344.672, 422.344.673, 422.344.674, 422.344.675, 422.344.676, 422.344.677, 422.344.678, 422.344.679, 422.344.680, 422.344.681, 422.344.682, 422.344.683, 422.344.684, 422.344.685, 422.344.686, 422.344.687, 422.344.688, 422.344.689, 422.344.690, 422.344.691, 422.344.692, 422.344.693, 422.344.694, 422.344.695, 422.344.696, 422.344.697, 422.344.698, 422.344.699, 422.344.700, 422.344.701, 422.344.702, 422.344.703, 422.344.704, 422.344.705, 422.344.706, 422.344.707, 422.344.708, 422.344.709, 422.344.710, 422.344.711, 422.344.712, 422.344.713, 422.344.714, 422.344.715, 422.344.716, 422.344.717, 422.344.718, 422.344.719, 422.344.720, 422.344.721, 422.344.722, 422.344.723, 422.344.724, 422.344.725, 422.344.726, 422.344.727, 422.344.728, 422.344.729, 422.344.730, 422.344.731, 422.344.732, 422.344.733, 422.344.734, 422.344.735, 422.344.736, 422.344.737, 422.344.738, 422.344.739, 422.344.740, 422.344.741, 422.344.742, 422.344.743, 422.344.744, 422.344.745, 422.344.746, 422.344.747, 422.344.748, 422.344.749, 422.344.750, 422.344.751, 422.344.752, 422.344.753, 422.344.754, 422.344.755, 422.344.756, 422.344.757, 422.344.758, 422.344.759, 422.344.760, 422.344.761, 422.344.762, 422.344.763, 422.344.764, 422.344.765, 422.344.766, 422.344.767, 422.344.768, 422.344.769, 422.344.770, 422.344.771, 422.344.772, 422.344.773, 422.344.774, 422.344.775, 422.344.776, 422.344.777, 422.344.778, 422.344.779, 422.344.780, 422.344.781, 422.344.782, 422.344.783, 422.344.784, 422.344.785, 422.344.786, 422.344.787, 422.344.788, 422.344.789, 422.344.790, 422.344.791, 422.344.792, 422.344.793, 422.344.794, 422.344.795, 422.344.796, 422.344.797, 422.344.798, 422.344.799, 422.344.800, 422.344.801, 422.344.802, 422.344.803, 422.344.804, 422.344.805, 422.344.806, 422.344.807, 422.344.808, 422.344.809, 422.344.810, 422.344.811, 422.344.812, 422.344.813, 422.344.814, 422.344.815, 422.344.816, 422.344.817, 422.344.818, 422.344.819, 422.344.820, 422.344.821, 422.344.822, 422.344.823, 422.344.824, 422.344.825, 422.344.826, 422.344.827, 422.344.828, 422.344.829, 422.344.830, 422.344.831, 422.344.832, 422.344.833, 422.344.834, 422.344.835, 422.344.836, 422.344.837, 422.344.838, 422.344.839, 422.344.840, 422.344.841, 422.344.842, 422.344.843, 422.344.844, 422.344.845, 422.344.846, 422.344.847, 422.344.848, 422.344.849, 422.344.850, 422.344.851, 422.344.852, 422.344.853, 422.344.854, 422.344.855, 422.344.856, 422.344.857, 422.344.858, 422.344.859, 422.344.860, 422.344.861, 422.344.862, 422.344.863, 422.344.864, 422.344.865, 422.344.866, 422.344.867, 422.344.868, 422.344.869, 422.344.870, 422.344.871, 422.344.872, 422.344.873, 422.344.874, 422.344.875, 422.344.876, 422.344.877, 422.344.878, 422.344.879, 422.344.880, 422.344.881, 422.344.882, 422.344.883, 422.344.884, 422.344.885, 422.344.886, 422.344.887, 422.344.888, 422.344.889, 422.344.890, 422.344.891, 422.344.892, 422.344.893, 422.344.894, 422.344.895, 422.344.896, 422.344.897, 422.344.898, 422.344.899, 422.344.900, 422.344.901, 422.344.902, 422.344.903, 422.344.904, 422.344.905, 422.344.906, 422.344.907, 422.344.908, 422.344.909, 422.344.910, 422.344.911, 422.344.912, 422.344.913, 422.344.914, 422.344.915, 422.344.916, 422.344.917, 422.344.918, 422.344.919, 422.344.920, 422.344.921, 422.344.922, 422.344.923, 422.344.924, 422.344.925, 422.344.926, 422.344.927, 422.344.928, 422.344.929, 422.344.930, 422.344.931, 422.344.932, 422.344.933, 422.344.934, 422.344.935, 422.344.936, 422.344.937, 422.344.938, 422.344.939, 422.344.940, 422.344.941, 422.344.942, 422.344.943, 422.344.944, 422.344.945, 422.344.946, 422.344.947, 422.344.948, 422.344.949, 422.344.950, 422.344.951, 422.344.952, 422.344.953, 422.344.954, 422.344.955, 422.344.956, 422.344.957, 422.344.958, 422.344.959, 422.344.960, 422.344.961, 422.344.962, 422.344.963, 422.344.964, 422.344.965, 422.344.966, 422.344.967, 422.344.968, 422.344.969, 422.344.970, 422.344.971, 422.344.972, 422.344.973, 422.344.974, 422.344.975, 422.344.976, 422.344.977, 422.344.978, 422.344.979, 422.344.980, 422.344.981, 422.344.982, 422.344.983, 422.344.984, 422.344.985, 422.344.986, 422.344.987, 422.344.988, 422.344.989, 422.344.990, 422.344.991, 422.344.992, 422.344.993, 422.344.994, 422.344.995, 422.344.996, 422.344.997, 422.344.998, 422.344.999, 422.344.1000.

13.04.2014	PRO-GEO
mgr inż. Karol Tańczewski ul. Dłukowa 12, 65-800 Rosno, Ostródka NIP: 956-623-58-38, REGON: 38242420 BIURO / ADRES DO KORESPONDENCJI ul. 72/ka 4B/10, 65-181 Zielona Góra Kierownik jednostki wykonawczej geodezyjnej, Piotr Ziabka, nr uprawnień: 18283, zakres: I Nazwa jednostki wykonawczej geodezyjnej:	

**LEGENDA:**

- Proj. rurociąg tłoczny kanalizacji sanitarnej
- Granice działek ewidencyjnych
- Granice działek ewidencyjnych - Powiatowy Zarząd Dróg w Grodzisku Wielkopolskim
- Proj. studnia kanalizacyjna DN1000 mm

57816501  
5583700

STAROSTA GRODZKI  
 STAROSTA GRODZKI, KI  
 PONSANT 560  
 (Identyfikator ewidencji - 29) gromadzki zarząd, operacja techniczna  
 2007-05-18  
 Data wypłaty operacji technicznej  
 Krzysztof Gzuch  
 Naczelnik Wydziału Geodezji i Katastru

ESKO - CONSULTING Sp. z o.o.  
 ul. Szosa 112/38, 53-111 Wrocław  
 Biuro: ul. Szosa 112/38, 53-111 Wrocław  
 tel. (69) 51-58-96, (69) 51-58-97  
 e-mail: sekretariat@esko.pl

Objekt: Budowa sieci kanalizacji sanitarnej w miejscowości: Polnina, Wesoła, Gola, Naroczniki, Józefin, Rakoniewice Wsi i Rakoniewice w gminie Rakoniewice

Tytuł rys.: Projekt zagospodarowania terenu

Projektował: mgr inż. Bożena Baczmańska (dł. nr 101/1, 103/5, 105/1, 111/1, 111/1 AM 1.0br. 9 Gola/Naroczniki)

Sprawdził: mgr inż. Karol Tańczewski (dł. nr 101/1, 103/5, 105/1, 111/1, 111/1 AM 1.0br. 9 Gola/Naroczniki)

Upił. bud. nr: 101/1, 103/5, 105/1, 111/1, 111/1 AM 1.0br. 9 Gola/Naroczniki

Upił. bud. nr: 101/1, 103/5, 105/1, 111/1, 111/1 AM 1.0br. 9 Gola/Naroczniki

Upił. bud. nr: 101/1, 103/5, 105/1, 111/1, 111/1 AM 1.0br. 9 Gola/Naroczniki

Upił. bud. nr: 101/1, 103/5, 105/1, 111/





Załącznik do DECYZJI  
 nr DP.130.255.2022  
 z dnia 19.09.2022r.

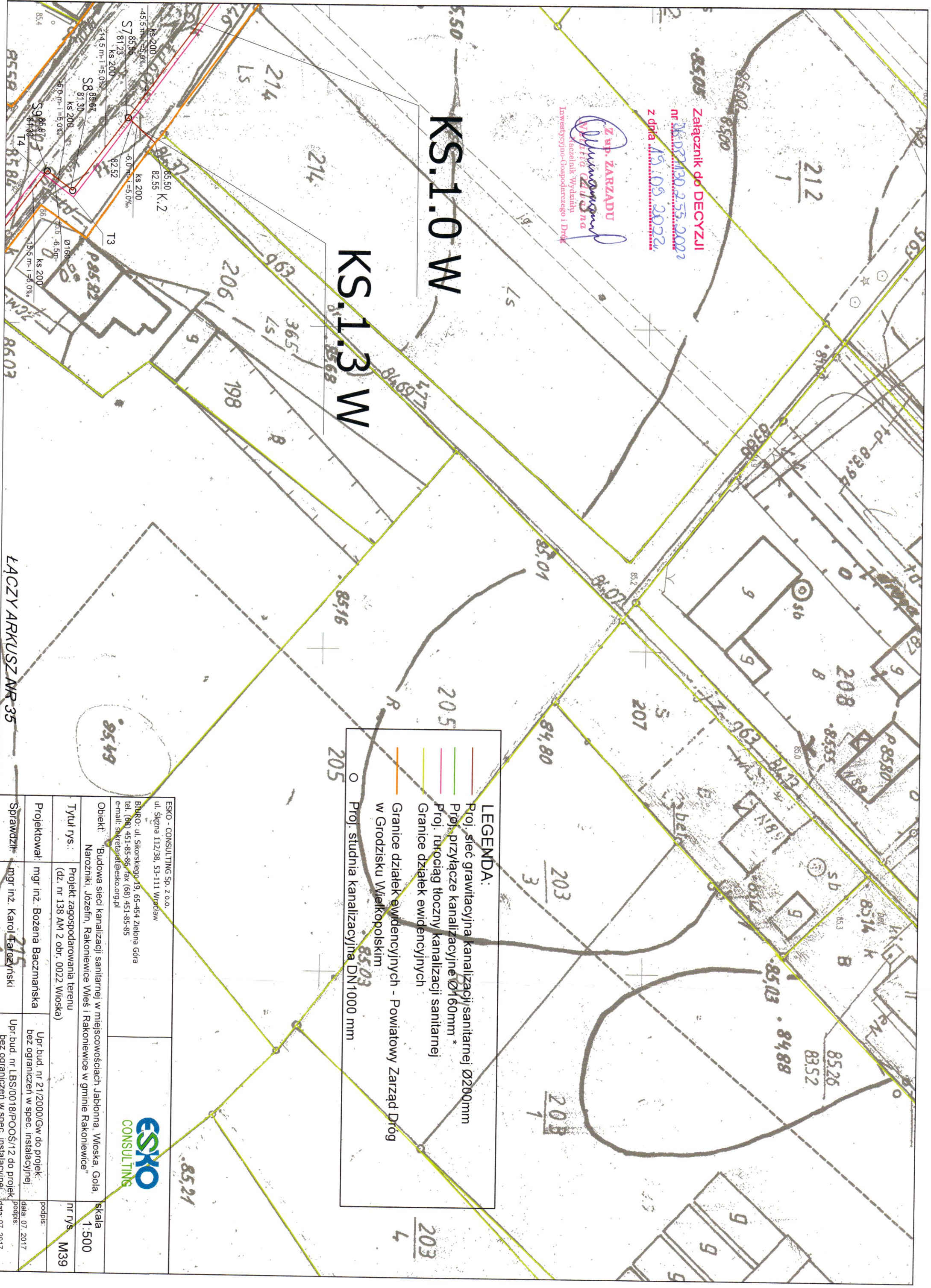
Z W P. ZARZĄDU  
 WIELKOPOLSKIEGO  
 Urzędu Województwa  
 Inwestycyjno-Gospodarczego i Drogi

KS.1.0 W

KS.1.3 W

**LEGENDA:**

- Proj. sieć grawitacyjna kanalizacji sanitarnej Ø200mm
- Proj. przyłącze kanalizacyjne Ø160mm \*
- Proj. rurociąg tłoczny kanalizacji sanitarnej
- Granice działek ewidencyjnych
- Granice działek ewidencyjnych - Powiatowy Zarząd Dróg w Grodzisku Wielkopolskim
- Proj. studnia kanalizacyjna DN1000 mm



ŁĄCZY ARKUSZ NR 35

ESKO - CONSULTING Sp. z o.o. ul. Siegna 112/38, 53-111 Wrocław		ESKO CONSULTING	
Biuro: ul. Sikorskiego 19, 65-454 Zielona Góra tel: (68) 451-85-86 / fax (68) 451-85-85 e-mail: sekretariat@esko.org.pl			
Objekt:	Budowa sieci kanalizacji sanitarnej w miejscowościach Jabłonna, Włoska, Gola, Narozniki, Józefin, Rakoniewice Wieś i Rakoniewice w gminie Rakoniewice		
Tytuł rys.:	Projekt zagospodarowania terenu (dz. nr 138 AM 2 obr. 0022 Włoska)	nr rys.	M39
Projektował:	mgr inż. Bożena Baczmanna	Upr. bud. nr 21/2000/Gw do projekt. bez ograniczeń w spec. instalacyjnej	podpis: data: 07. 2017
Sprawdził:	mgr inż. Karol Talarzyński	Upr. bud. nr LBS/0018/POOŚ/12 do projekt. bez ograniczeń w spec. instalacyjnej	podpis: data: 07. 2017

Objekt: **Kanalizacja Gm. Rakoniewice**  
Gmina: **Rakoniewice**  
Numer Identyfikacji Objemu: **300504\_5.0011-1-fakonna,**  
**300504\_5.0022-1-kraska,**  
**300504\_5.0009-1-Gda Nierozhili,**  
**300504\_5.0015-1-Rakoniewice Wlas,**  
**300504\_4.0001-1-Rakoniewice**  
Numer jednostki ewidencyjnej:  
**300504\_4 - obszar miejsc**  
**300504\_5 - obszar wieści**

Id. zgłoszenia: **GR.6040.1032.2016**

Województwo: **wielkopolskie**

Informacje dodatkowe:

- I. Nie wyklucza się istnienia w terenie również zabudowań, o których tutaj nie ma informacji barwnych, a także wszelkie urządzenia w całości inwestycyjne, tj. **01.01.2017**
  - III. Mapa do celów projektowych została wykonana bez uwzględnienia wysokości pomiarowej.
- Mapa do celów projektowych sporządzono na podstawie:  
1. Izmienionej mapy zasadniczej w skali 1:1000, układ 1965/4 - arkasz: 422.341.192, 422.341.153, 422.341.201, 422.341.203, 422.341.154, 422.341.202, 422.341.204, 422.341.211, 422.341.022, 422.341.112, 422.341.231, 422.341.114, 422.341.233, 422.341.235, 422.341.236, 422.341.237, 422.341.238, 422.341.239, 422.341.240, 422.341.241, 422.341.242, 422.341.243, 422.341.244, 422.341.245, 422.341.246, 422.341.247, 422.341.248, 422.341.249, 422.341.250, 422.341.251, 422.341.252, 422.341.253, 422.341.254, 422.341.255, 422.341.256, 422.341.257, 422.341.258, 422.341.259, 422.341.260, 422.341.261, 422.341.262, 422.341.263, 422.341.264, 422.341.265, 422.341.266, 422.341.267, 422.341.268, 422.341.269, 422.341.270, 422.341.271, 422.341.272, 422.341.273, 422.341.274, 422.341.275, 422.341.276, 422.341.277, 422.341.278, 422.341.279, 422.341.280, 422.341.281, 422.341.282, 422.341.283, 422.341.284, 422.341.285, 422.341.286, 422.341.287, 422.341.288, 422.341.289, 422.341.290, 422.341.291, 422.341.292, 422.341.293, 422.341.294, 422.341.295, 422.341.296, 422.341.297, 422.341.298, 422.341.299, 422.341.300, 422.341.301, 422.341.302, 422.341.303, 422.341.304, 422.341.305, 422.341.306, 422.341.307, 422.341.308, 422.341.309, 422.341.310, 422.341.311, 422.341.312, 422.341.313, 422.341.314, 422.341.315, 422.341.316, 422.341.317, 422.341.318, 422.341.319, 422.341.320, 422.341.321, 422.341.322, 422.341.323, 422.341.324, 422.341.325, 422.341.326, 422.341.327, 422.341.328, 422.341.329, 422.341.330, 422.341.331, 422.341.332, 422.341.333, 422.341.334, 422.341.335, 422.341.336, 422.341.337, 422.341.338, 422.341.339, 422.341.340, 422.341.341, 422.341.342, 422.341.343, 422.341.344, 422.341.345, 422.341.346, 422.341.347, 422.341.348, 422.341.349, 422.341.350, 422.341.351, 422.341.352, 422.341.353, 422.341.354, 422.341.355, 422.341.356, 422.341.357, 422.341.358, 422.341.359, 422.341.360, 422.341.361, 422.341.362, 422.341.363, 422.341.364, 422.341.365, 422.341.366, 422.341.367, 422.341.368, 422.341.369, 422.341.370, 422.341.371, 422.341.372, 422.341.373, 422.341.374, 422.341.375, 422.341.376, 422.341.377, 422.341.378, 422.341.379, 422.341.380, 422.341.381, 422.341.382, 422.341.383, 422.341.384, 422.341.385, 422.341.386, 422.341.387, 422.341.388, 422.341.389, 422.341.390, 422.341.391, 422.341.392, 422.341.393, 422.341.394, 422.341.395, 422.341.396, 422.341.397, 422.341.398, 422.341.399, 422.341.400, 422.341.401, 422.341.402, 422.341.403, 422.341.404, 422.341.405, 422.341.406, 422.341.407, 422.341.408, 422.341.409, 422.341.410, 422.341.411, 422.341.412, 422.341.413, 422.341.414, 422.341.415, 422.341.416, 422.341.417, 422.341.418, 422.341.419, 422.341.420, 422.341.421, 422.341.422, 422.341.423, 422.341.424, 422.341.425, 422.341.426, 422.341.427, 422.341.428, 422.341.429, 422.341.430, 422.341.431, 422.341.432, 422.341.433, 422.341.434, 422.341.435, 422.341.436, 422.341.437, 422.341.438, 422.341.439, 422.341.440, 422.341.441, 422.341.442, 422.341.443, 422.341.444, 422.341.445, 422.341.446, 422.341.447, 422.341.448, 422.341.449, 422.341.450, 422.341.451, 422.341.452, 422.341.453, 422.341.454, 422.341.455, 422.341.456, 422.341.457, 422.341.458, 422.341.459, 422.341.460, 422.341.461, 422.341.462, 422.341.463, 422.341.464, 422.341.465, 422.341.466, 422.341.467, 422.341.468, 422.341.469, 422.341.470, 422.341.471, 422.341.472, 422.341.473, 422.341.474, 422.341.475, 422.341.476, 422.341.477, 422.341.478, 422.341.479, 422.341.480, 422.341.481, 422.341.482, 422.341.483, 422.341.484, 422.341.485, 422.341.486, 422.341.487, 422.341.488, 422.341.489, 422.341.490, 422.341.491, 422.341.492, 422.341.493, 422.341.494, 422.341.495, 422.341.496, 422.341.497, 422.341.498, 422.341.499, 422.341.500, 422.341.501, 422.341.502, 422.341.503, 422.341.504, 422.341.505, 422.341.506, 422.341.507, 422.341.508, 422.341.509, 422.341.510, 422.341.511, 422.341.512, 422.341.513, 422.341.514, 422.341.515, 422.341.516, 422.341.517, 422.341.518, 422.341.519, 422.341.520, 422.341.521, 422.341.522, 422.341.523, 422.341.524, 422.341.525, 422.341.526, 422.341.527, 422.341.528, 422.341.529, 422.341.530, 422.341.531, 422.341.532, 422.341.533, 422.341.534, 422.341.535, 422.341.536, 422.341.537, 422.341.538, 422.341.539, 422.341.540, 422.341.541, 422.341.542, 422.341.543, 422.341.544, 422.341.545, 422.341.546, 422.341.547, 422.341.548, 422.341.549, 422.341.550, 422.341.551, 422.341.552, 422.341.553, 422.341.554, 422.341.555, 422.341.556, 422.341.557, 422.341.558, 422.341.559, 422.341.560, 422.341.561, 422.341.562, 422.341.563, 422.341.564, 422.341.565, 422.341.566, 422.341.567, 422.341.568, 422.341.569, 422.341.570, 422.341.571, 422.341.572, 422.341.573, 422.341.574, 422.341.575, 422.341.576, 422.341.577, 422.341.578, 422.341.579, 422.341.580, 422.341.581, 422.341.582, 422.341.583, 422.341.584, 422.341.585, 422.341.586, 422.341.587, 422.341.588, 422.341.589, 422.341.590, 422.341.591, 422.341.592, 422.341.593, 422.341.594, 422.341.595, 422.341.596, 422.341.597, 422.341.598, 422.341.599, 422.341.600, 422.341.601, 422.341.602, 422.341.603, 422.341.604, 422.341.605, 422.341.606, 422.341.607, 422.341.608, 422.341.609, 422.341.610, 422.341.611, 422.341.612, 422.341.613, 422.341.614, 422.341.615, 422.341.616, 422.341.617, 422.341.618, 422.341.619, 422.341.620, 422.341.621, 422.341.622, 422.341.623, 422.341.624, 422.341.625, 422.341.626, 422.341.627, 422.341.628, 422.341.629, 422.341.630, 422.341.631, 422.341.632, 422.341.633, 422.341.634, 422.341.635, 422.341.636, 422.341.637, 422.341.638, 422.341.639, 422.341.640, 422.341.641, 422.341.642, 422.341.643, 422.341.644, 422.341.645, 422.341.646, 422.341.647, 422.341.648, 422.341.649, 422.341.650, 422.341.651, 422.341.652, 422.341.653, 422.341.654, 422.341.655, 422.341.656, 422.341.657, 422.341.658, 422.341.659, 422.341.660, 422.341.661, 422.341.662, 422.341.663, 422.341.664, 422.341.665, 422.341.666, 422.341.667, 422.341.668, 422.341.669, 422.341.670, 422.341.671, 422.341.672, 422.341.673, 422.341.674, 422.341.675, 422.341.676, 422.341.677, 422.341.678, 422.341.679, 422.341.680, 422.341.681, 422.341.682, 422.341.683, 422.341.684, 422.341.685, 422.341.686, 422.341.687, 422.341.688, 422.341.689, 422.341.690, 422.341.691, 422.341.692, 422.341.693, 422.341.694, 422.341.695, 422.341.696, 422.341.697, 422.341.698, 422.341.699, 422.341.700, 422.341.701, 422.341.702, 422.341.703, 422.341.704, 422.341.705, 422.341.706, 422.341.707, 422.341.708, 422.341.709, 422.341.710, 422.341.711, 422.341.712, 422.341.713, 422.341.714, 422.341.715, 422.341.716, 422.341.717, 422.341.718, 422.341.719, 422.341.720, 422.341.721, 422.341.722, 422.341.723, 422.341.724, 422.341.725, 422.341.726, 422.341.727, 422.341.728, 422.341.729, 422.341.730, 422.341.731, 422.341.732, 422.341.733, 422.341.734, 422.341.735, 422.341.736, 422.341.737, 422.341.738, 422.341.739, 422.341.740, 422.341.741, 422.341.742, 422.341.743, 422.341.744, 422.341.745, 422.341.746, 422.341.747, 422.341.748, 422.341.749, 422.341.750, 422.341.751, 422.341.752, 422.341.753, 422.341.754, 422.341.755, 422.341.756, 422.341.757, 422.341.758, 422.341.759, 422.341.760, 422.341.761, 422.341.762, 422.341.763, 422.341.764, 422.341.765, 422.341.766, 422.341.767, 422.341.768, 422.341.769, 422.341.770, 422.341.771, 422.341.772, 422.341.773, 422.341.774, 422.341.775, 422.341.776, 422.341.777, 422.341.778, 422.341.779, 422.341.780, 422.341.781, 422.341.782, 422.341.783, 422.341.784, 422.341.785, 422.341.786, 422.341.787, 422.341.788, 422.341.789, 422.341.790, 422.341.791, 422.341.792, 422.341.793, 422.341.794, 422.341.795, 422.341.796, 422.341.797, 422.341.798, 422.341.799, 422.341.800, 422.341.801, 422.341.802, 422.341.803, 422.341.804, 422.341.805, 422.341.806, 422.341.807, 422.341.808, 422.341.809, 422.341.810, 422.341.811, 422.341.812, 422.341.813, 422.341.814, 422.341.815, 422.341.816, 422.341.817, 422.341.818, 422.341.819, 422.341.820, 422.341.821, 422.341.822, 422.341.823, 422.341.824, 422.341.825, 422.341.826, 422.341.827, 422.341.828, 422.341.829, 422.341.830, 422.341.831, 422.341.832, 422.341.833, 422.341.834, 422.341.835, 422.341.836, 422.341.837, 422.341.838, 422.341.839, 422.341.840, 422.341.841, 422.341.842, 422.341.843, 422.341.844, 422.341.845, 422.341.846, 422.341.847, 422.341.848, 422.341.849, 422.341.850, 422.341.851, 422.341.852, 422.341.853, 422.341.854, 422.341.855, 422.341.856, 422.341.857, 422.341.858, 422.341.859, 422.341.860, 422.341.861, 422.341.862, 422.341.863, 422.341.864, 422.341.865, 422.341.866, 422.341.867, 422.341.868, 422.341.869, 422.341.870, 422.341.871, 422.341.872, 422.341.873, 422.341.874, 422.341.875, 422.341.876, 422.341.877, 422.341.878, 422.341.879, 422.341.880, 422.341.881, 422.341.882, 422.341.883, 422.341.884, 422.341.885, 422.341.886, 422.341.887, 422.341.888, 422.341.889, 422.341.890, 422.341.891, 422.341.892, 422.341.893, 422.341.894, 422.341.895, 422.341.896, 422.341.897, 422.341.898, 422.341.899, 422.341.900, 422.341.901, 422.341.902, 422.341.903, 422.341.904, 422.341.905, 422.341.906, 422.341.907, 422.341.908, 422.341.909, 422.341.910, 422.341.911, 422.341.912, 422.341.913, 422.341.914, 422.341.915, 422.341.916, 422.341.917, 422.341.918, 422.341.919, 422.341.920, 422.341.921, 422.341.922, 422.341.923, 422.341.924, 422.341.925, 422.341.926, 422.341.927, 422.341.928, 422.341.929, 422.341.930, 422.341.931, 422.341.932, 422.341.933, 422.341.934, 422.341.935, 422.341.936, 422.341.937, 422.341.938, 422.341.939, 422.341.940, 422.341.941, 422.341.942, 422.341.943, 422.341.944, 422.341.945, 422.341.946, 422.341.947, 422.341.948, 422.341.949, 422.341.950, 422.341.951, 422.341.952, 422.341.953, 422.341.954, 422.341.955, 422.341.956, 422.341.957, 422.341.958, 422.341.959, 422.341.960, 422.341.961, 422.341.962, 422.341.963, 422.341.964, 422.341.965, 422.341.966, 422.341.967, 422.341.968, 422.341.969, 422.341.970, 422.341.971, 422.341.972, 422.341.973, 422.341.974, 422.341.975, 422.341.976, 422.341.977, 422.341.978, 422.341.979, 422.341.980, 422.341.981, 422.341.982, 422.341.983, 422.341.984, 422.341.985, 422.341.986, 422.341.987, 422.341.988, 422.341.989, 422.341.990, 422.341.991, 422.341.992, 422.341.993, 422.341.994, 422.341.995, 422.341.996, 422.341.997, 422.341.998, 422.341.999, 422.341.1000.

**PRO-GEO**  
Architektura i Inżynieria  
ul. Piłsudskiego 25, 63-400 Rakoniewice  
tel. 71 734 44 44, 71 734 44 45  
BIURO ADRESOWE I KONTAKTOWE  
ul. Piłsudskiego 25, 63-400 Rakoniewice  
Nasz numer telefonu

mgr inż. Piotr Zieliński  
główny inżynier do wykonania  
projektu technicznego i nadzoru  
nad realizacją inwestycji  
Kierownik techniczny wykonawstwa geodezyjnego  
Pracodawca: **PRO-GEO**



**LEGENDA:**

- Proj. sieć sygnalizacyjna kanalizacji sanitarnej Ø200mm
- Proj. przyłącze kanalizacyjne Ø160mm
- Proj. fragment toczny kanalizacji sanitarnej
- Proj. kable zasilające - sterujące en
- Granice działek ewidencyjnych
- Proj. przepompownia ścieków DN1500 mm
- Proj. szafka sterownicza wym. w rzucie 600x300 mm
- Granice działek ewidencyjnych - Powiatowy Zarząd Dróg w Głodziejsku Wielkopolskim
- Proj. studnia kanalizacyjna DN1000 mm

Załącznik do Decyzji  
nr **23170.25.2002**  
z dnia **16.09.2022r.**























