

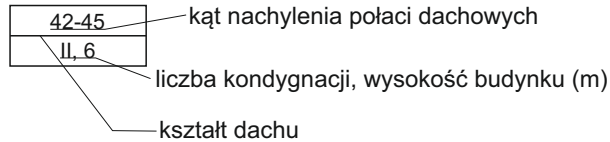
# WYTYCZNE DO OPRACOWANIA INWENTARYZACJI URBANISTYCZNEJ

Określenie aktualnego sposobu użytkowania terenu oraz funkcji budynków na terenie Gminy Kamienna Góra na podkładzie geodezyjnym w skali 1:1000 lub 1:2000 zgodnie z poniższymi oznaczeniami graficznymi.

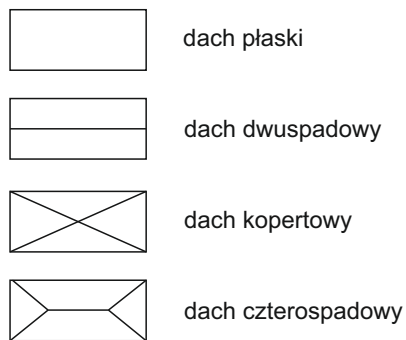
Inwentaryzacja urbanistyczna zawierać będzie następujące informacje:

- oznaczenie budynków z określeniem ich funkcji, liczby kondygnacji, wysokości (m), kształtu dachu oraz kąta nachylenia połaci dachowych;
- określenie sposobu użytkowania terenu.

## OZNACZENIA GRAFICZNE DLA BUDYNKÓW:



### KSZTAŁT DACHU:

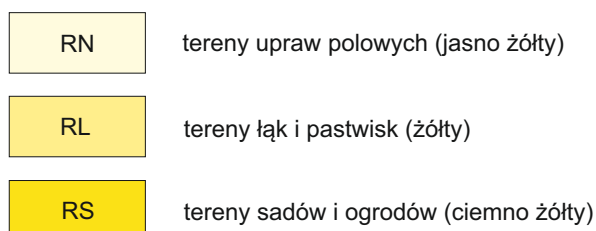


### FUNKCJA BUDYNKU:



## OZNACZENIA GRAFICZNE DLA FUNKCJI TERENÓW:

### ROLNICTWO:



## ZIELEŃ:

|    |  |
|----|--|
| L  | tereny lasów (zielony)                                   |
| ZN | tereny nieurządzone z przewagą zieleni niskiej (seledyn) |
| ZD | tereny ogrodów działkowych (jasno zielony)               |
| ZC | tereny cmentarzy (ciemno zielony)                        |

## USŁUGI I ADMINISTRACJA:

|      |                         |
|------|-------------------------|
| U... | tereny usług (czerwony) |
|------|-------------------------|

Symbole do poszczególnych terenów usług:

|    |                           |
|----|---------------------------|
| UE | edukacja i nauka          |
| UK | kultura i rozrywka        |
| UR | kult religijny            |
| UZ | zdrowie i pomoc społeczna |
| UH | handel                    |
| UL | rzemiosło                 |
| UG | gastronomia               |
| US | sport i rekreacja         |
| UT | turystyka                 |
| UA | administracja             |

## PRODUKCJA, SKŁADY, MAGAZYNY:

|    |  |
|----|--|
| P  | tereny produkcji przemysłowej (jasny fiolet) |
| PE | tereny produkcji energii (fiolet)            |
| PS | tereny składów i magazynów (ciemny fiolet)   |

## INFRASTRUKTURA KOMUNIKACYJNA:

|      |                            |
|------|----------------------------|
| K... | tereny komunikacji (biały) |
|------|----------------------------|

Symbole do poszczególnych terenów komunikacji:

|    |   |
|----|---|
| KD | drogi publiczne                                 |
| KR | drogi wewnętrzne                                |
| KK | kolej   |
| KP | ścieżki pieszkie i rowerowe                     |
| KO | obsługa komunikacyjna np. parking, stacja paliw |

## INFRASTRUKTURA TECHNICZNA:

|      |   |
|------|---|
| I... | tereny infrastruktury technicznej (szary) |
|------|---|

Symbole do poszczególnych terenów komunikacji:

|    |                                |
|----|--------------------------------|
| IE | tereny elektroenergetyki       |
| IT | tereny telekomunikacji         |
| IG | tereny gazownictwa             |
| IW | tereny wodociągów              |
| IK | tereny kanalizacji             |
| IO | tereny gospodarowania odpadami |

## WODY:

|    |  |
|----|--|
| WS | tereny wód powierzchniowych śródlądowych (niebieski) |
|----|--|