

MAPA DO CELÓW PROJEKTOWYCH  
SKALA 1:500

Układ odniesienia: PL-ETRF89 , układ wsp. płaskich: PL-2000 strefa 6 (18'), układ wys.: PL-EVRF2007-NH

Sekcje mapy: 6.194.26.03.4.2  
Turzno, dn. 12.06.2023

Na podstawie art. 12b punkt 5a ustawy z dnia 17 maja 1989 r. Prawo geodezyjne i kartograficzne (Dz. U. z 2021 r. poz. 1990 t.j.) oświadczam, że niniejszy dokument powstał w wyniku prac geodezyjnych i kartograficznych, których rezultaty zawiera operat techniczny pozytywnie zweryfikowany przez organ Służby Geodezyjnej i Kartograficznej.

Jestem świadomy odpowiedzialności karnej za składanie fałszywych oświadczeń.

Identyfikator zgłoszenia pracy geodezyjnej GOD.6640.1485.2023

Numer i data sporządzenia protokołu GOD.6640.1485.2023\_49781

weryfikacji pracy geodezyjnej z dnia 30.05.2023 r.

Organ, który otrzymał zgłoszenie STAROSTA TORUŃSKI

Wykonawca pracy geodezyjnej F.U.H. GEOTUR JULIUSZ WOJTIUK

Kierownik prac geodezyjnych inż. Juliusz Wojtiuk

numer i zakres uprawnień 21871 zakres 1,

Mapa zaktualizowana pomiarem w dniu 22.05.2023 r.

Zakres opracowania

GEODEZJA UPRAWNIENIA  
inż. JULIUSZ WOJTIUK  
14-100 Toruńska 76  
tel. 607 076 090  
Sw. 8792385183

OZNACZENIA :




Nawierzchnia parkingów z kostki betonowej ( szara ) grub. 8 cm



Nawierzchnia parkingów z kostki betonowej grub.8 cm



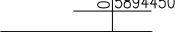
Nawierzchnia jezdni z kostki betonowej ( szara ) grub. 8 cm



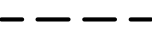
Projektowany chodnik z kostki (szara) grub.6cm



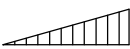
Zieleń



Krawężnik betonowy 12/15 x 30 cm



Opornik betonowy zatopiony



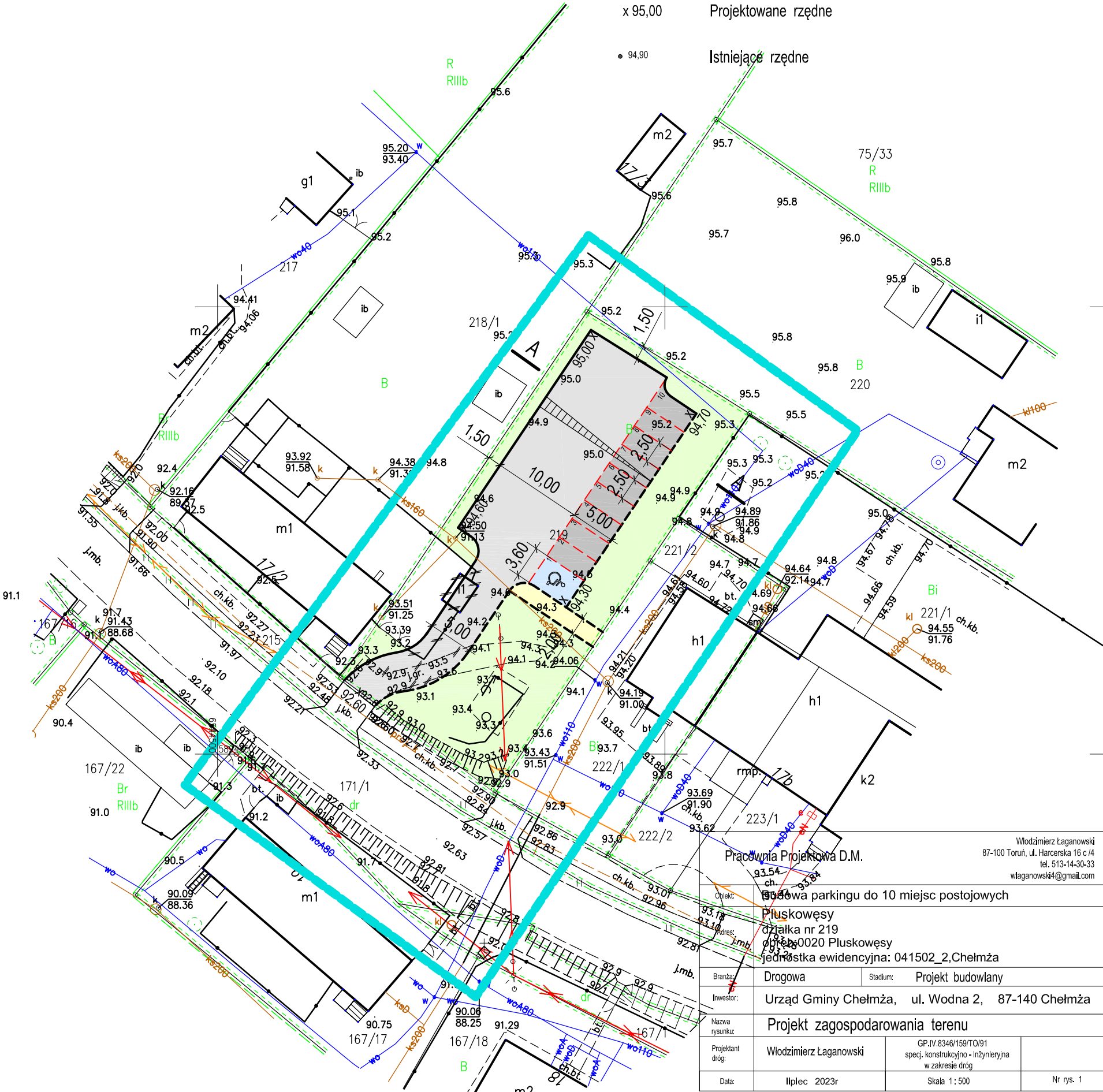
Pochylenie nawierzchni

x 95,00

Projektowane rzędne

• 94,90

Istniejące rzędne



Włodzimierz Łaganowski 87-100 Toruń, ul. Harcerska 16 c/4 tel. 513-14-30-33 wlaganowski4@gmail.com			
Pracownia Projektowa D.M.			
Opis: Budowa parkingu do 10 miejsc postojowych			
Pluskowęsy			
Działka nr 219			
Obręb 0020 Pluskowęsy			
Jednostka ewidencyjna: 041502_2, Chelmża			
Branża: Drogowa		Stadium: Projekt budowlany	
Inwestor: Urząd Gminy Chelmża, ul. Wodna 2, 87-140 Chelmża			
Nazwa rysunku: Projekt zagospodarowania terenu			
Projektant: Włodzimierz Łaganowski		GP.IV.8346/159/TO/91 specj. konstrukcyjno - inżynierska w zakresie dróg	
Data: lipiec 2023r		Skala 1 : 500	Nr rys. 1